

COMUNE DI PORLEZZA		
18 SET. 2002		
PROT. N.	5061	
Cat	Class	Fasc

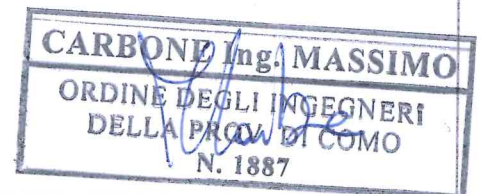
AZZONAMENTO DEL TERRITORIO COMUNALE AI SENSI DELLA L.R. 11/2001

nel Comune di

PORLEZZA



ontrollo ambientale integra

22036 ERBA Via Leopardi 10
Tel/Fax. 031.333.88.84
E-mail info@integra.co.it



ITTORE: Ing. Milena Gobetti	SCALA 1:5.000	TAV. N°
STO: Ing. Massimo Carbone	DATA Settembre 2002	2

LEGENDA




AREA 1: insieme delle parti del territorio comunale che, una per ciascun centro o nucleo abitato, sono singolarmente delimitate dal perimetro continuo che comprende unicamente tutte le aree edificate con continuità ed i lotti interclusi del relativo centro o nucleo abitato.



AREA 2: parte di territorio comunale non rientrante in AREA 1



A decorrere dal 1 gennaio 2003, così come indicato nell'art.1, comma 1, della L.R. 12/2002, FASCIA DI RISPETTO di 75 m dalla proprietà dei punti sensibili, ai sensi dell'art. 3, comma 12, lettera a) della L.R. 4/2002. Fino al 1 gennaio 2003 la fascia di rispetto fa parte delle aree di particolare tutela




A decorrere dal 1 gennaio 2003, così come indicato nell'atr. 1, comma 1, della L.R. 12/2002, AREE DI PARTICOLARE TUTELA comprese tra i 75 m e i 100 m dal perimetro di proprietà dei punti sensibili. Fino al 1 gennaio 2003 fanno parte delle aree di particolare tutela anche le fasce di rispetto, così come indicato nell'Allegato A della Deliberazione n. 7351 del 11/12/2001

PUNTI SENSIBILI di particolare tutela individuati ai sensi dell'art.4 comma 8 della L.R.11/2001




Casa di Riposo per anziani




Oratorio



Parco Giochi



Scuola Materna



Scuola Elementare o Media

