

ALLERTA di PROTEZIONE CIVILE n° 2024.144 del 13/09/2024 ore 13.59 Rischio IDRO-METEO

ALLERTA ARANCIONE RISCHIO VENTO FORTE

SINTESI METEOROLOGICA – LIVELLI DI CRITICITA' E DI ALLERTA – FASI OPERATIVE MINIME

Nel corso del pomeriggio di oggi 13/09 è previsto un deciso rinforzo della ventilazione da Nord, con venti da moderati a forti diffusi su tutta la fascia alpina e prealpina, in particolare sui settori occidentali dove l'intensità areale del vento sarà attorno a 30-50 km/h. Le velocità più elevate saranno più probabili a partire da quote superiori ai 500-700 metri, con raffiche di vento attorno a 70-80 km/h. Localmente le raffiche potranno raggiungere valori fino a 130 km/h nella fascia di quota compresa tra 1000 e 1500 metri. Sul Nodo Idraulico di Milano il rinforzo della ventilazione è atteso in particolare sulla fascia pedemontana. Non si escludono possibili raffiche tra 50-70 km/h anche sulla Lomellina e Valcamonica.

Per la giornata di domani 14/09 persistono ancora condizioni di vento da moderato a forte diffusamente su tutta la fascia alpina, prealpina e la fascia pedemontana e di pianura occidentale, in particolare la parte di alta pianura. A partire dal tardo pomeriggio è attesa una graduale attenuazione dell'intensità del vento, che rimarrà diffusamente moderato o localmente forte fino a sera sui settori alpini e prealpini, in indebolimento più marcato sulla fascia di pianura a partire da metà pomeriggio.

Zone omogenee di allertamento		Scenari di rischio	Decorrenza della criticità		Livelli di criticità / allerta previsti		Fase operativa minima
Codice	Denominazione		Data inizio	Data fine			
IM-01 (SO)	Valchiavenna	Idrogeologico	13/09/24 14:00	Prossimo aggiornamento	Verde Assente		-
		Idraulico	13/09/24 14:00	Prossimo aggiornamento	Verde Assente		-
		Temporali	13/09/24 14:00	Prossimo aggiornamento	Verde Assente		-
		Vento forte	13/09/24 14:00	14/09/24 18:00	Arancione Moderata		Attenzione
IM-02 (SO)	Media-Bassa Valtellina	Idrogeologico	13/09/24 14:00	Prossimo aggiornamento	Verde Assente		-
		Idraulico	13/09/24 14:00	Prossimo aggiornamento	Verde Assente		-
		Temporali	13/09/24 14:00	Prossimo aggiornamento	Verde Assente		-
		Vento forte	13/09/24 14:00	15/09/24 00:00	Giallo Ordinaria		Attenzione
IM-03 (SO)	Alta Valtellina	Idrogeologico	13/09/24 14:00	Prossimo aggiornamento	Verde Assente		-
		Idraulico	13/09/24 14:00	Prossimo aggiornamento	Verde Assente		-
		Temporali	13/09/24 14:00	Prossimo aggiornamento	Verde Assente		-
		Vento forte	13/09/24 14:00	15/09/24 00:00	Giallo Ordinaria		Attenzione

Zone omogenee di allertamento		Scenari di rischio	Decorrenza della criticità		Livelli di criticità / allerta previsti		Fase operativa minima
Codice	Denominazione		Data inizio	Data fine			
IM-04 (VA)	Laghi e Prealpi Varesine	Idrogeologico	13/09/24 14:00	Prossimo aggiornamento	Verde Assente		-
		Idraulico	13/09/24 14:00	Prossimo aggiornamento	Verde Assente		-
		Temporali	13/09/24 14:00	Prossimo aggiornamento	Verde Assente		-
		Vento forte	13/09/24 14:00	15/09/24 00:00	Giallo Ordinaria		Attenzione
IM-05 (BG, CO, LC)	Lario e Prealpi Occidentali	Idrogeologico	13/09/24 14:00	Prossimo aggiornamento	Verde Assente		-
		Idraulico	13/09/24 14:00	Prossimo aggiornamento	Verde Assente		-
		Temporali	13/09/24 14:00	Prossimo aggiornamento	Verde Assente		-
		Vento forte	13/09/24 14:00	14/09/24 18:00	Arancione Moderata		Attenzione
IM-06 (BG)	Orobie Bergamasche	Idrogeologico	13/09/24 14:00	Prossimo aggiornamento	Verde Assente		-
		Idraulico	13/09/24 14:00	Prossimo aggiornamento	Verde Assente		-
		Temporali	13/09/24 14:00	Prossimo aggiornamento	Verde Assente		-
		Vento forte	13/09/24 14:00	Prossimo aggiornamento	Verde Assente		-
IM-07 (BS, BG)	Valcamonica	Idrogeologico	13/09/24 14:00	Prossimo aggiornamento	Verde Assente		-
		Idraulico	13/09/24 14:00	Prossimo aggiornamento	Verde Assente		-
		Temporali	13/09/24 14:00	Prossimo aggiornamento	Verde Assente		-
		Vento forte	13/09/24 14:00	15/09/24 00:00	Giallo Ordinaria		Attenzione
IM-08 (BS, BG)	Laghi e Prealpi Orientali	Idrogeologico	13/09/24 14:00	Prossimo aggiornamento	Verde Assente		-
		Idraulico	13/09/24 14:00	Prossimo aggiornamento	Verde Assente		-
		Temporali	13/09/24 14:00	Prossimo aggiornamento	Verde Assente		-
		Vento forte	13/09/24 14:00	Prossimo aggiornamento	Verde Assente		-
IM-09 (MB, MI, CO, VA, LC)	Nodo Idraulico di Milano	Idrogeologico	13/09/24 14:00	Prossimo aggiornamento	Verde Assente		-
		Idraulico	13/09/24 14:00	Prossimo aggiornamento	Verde Assente		-
		Temporali	13/09/24 14:00	Prossimo aggiornamento	Verde Assente		-
		Vento forte	13/09/24 14:00	15/09/24 00:00	Giallo Ordinaria		Attenzione

Zone omogenee di allertamento		Scenari di rischio	Decorrenza della criticità		Livelli di criticità / allerta previsti		Fase operativa minima
Codice	Denominazione		Data inizio	Data fine			
IM-10 (MB, LO, BG, MI, CR, LC)	Pianura Centrale	Idrogeologico	13/09/24 14:00	Prossimo aggiornamento	Verde Assente		-
		Idraulico	13/09/24 14:00	Prossimo aggiornamento	Verde Assente		-
		Temporal	13/09/24 14:00	Prossimo aggiornamento	Verde Assente		-
		Vento forte	13/09/24 14:00	Prossimo aggiornamento	Verde Assente		-
IM-11 (BS, BG, MN, CR)	Alta Pianura Orientale	Idrogeologico	13/09/24 14:00	Prossimo aggiornamento	Verde Assente		-
		Idraulico	13/09/24 14:00	Prossimo aggiornamento	Verde Assente		-
		Temporal	13/09/24 14:00	Prossimo aggiornamento	Verde Assente		-
		Vento forte	13/09/24 14:00	Prossimo aggiornamento	Verde Assente		-
IM-12 (MI, PV)	Bassa Pianura Occidentale	Idrogeologico	13/09/24 14:00	Prossimo aggiornamento	Verde Assente		-
		Idraulico	13/09/24 14:00	Prossimo aggiornamento	Verde Assente		-
		Temporal	13/09/24 14:00	Prossimo aggiornamento	Verde Assente		-
		Vento forte	13/09/24 14:00	Prossimo aggiornamento	Verde Assente		-
IM-13 (LO, MI, PV, CR)	Bassa Pianura Centro- Occidentale	Idrogeologico	13/09/24 14:00	Prossimo aggiornamento	Verde Assente		-
		Idraulico	13/09/24 14:00	Prossimo aggiornamento	Verde Assente		-
		Temporal	13/09/24 14:00	Prossimo aggiornamento	Verde Assente		-
		Vento forte	13/09/24 14:00	Prossimo aggiornamento	Verde Assente		-
IM-14 (MN, CR)	Bassa Pianura Centro-Orientale	Idrogeologico	13/09/24 14:00	Prossimo aggiornamento	Verde Assente		-
		Idraulico	13/09/24 14:00	Prossimo aggiornamento	Verde Assente		-
		Temporal	13/09/24 14:00	Prossimo aggiornamento	Verde Assente		-
		Vento forte	13/09/24 14:00	Prossimo aggiornamento	Verde Assente		-
IM-15 (MN)	Bassa Pianura Orientale	Idrogeologico	13/09/24 14:00	Prossimo aggiornamento	Verde Assente		-
		Idraulico	13/09/24 14:00	Prossimo aggiornamento	Verde Assente		-
		Temporal	13/09/24 14:00	Prossimo aggiornamento	Verde Assente		-
		Vento forte	13/09/24 14:00	Prossimo aggiornamento	Verde Assente		-

Zone omogenee di allertamento		Scenari di rischio	Decorrenza della criticità		Livelli di criticità / allerta previsti		Fase operativa minima
Codice	Denominazione		Data inizio	Data fine			
IM-16 (PV)	Appennino Pavese	Idrogeologico	13/09/24 14:00	Prossimo aggiornamento	Verde Assente		-
		Idraulico	13/09/24 14:00	Prossimo aggiornamento	Verde Assente		-
		Temporalmente	13/09/24 14:00	Prossimo aggiornamento	Verde Assente		-
		Vento forte	13/09/24 14:00	Prossimo aggiornamento	Verde Assente		-

VALUTAZIONE EFFETTI AL SUOLO – INDICAZIONI OPERATIVE

In conseguenza dell'intensificazione prevista della ventilazione, per la giornata di oggi 13/09 e domani 14/09, si chiede ai sistemi locali di protezione civile di **mantenere/attivare una fase operativa minima di ATTENZIONE**, cioè di predisporre il sistema locale alla pronta attivazione di azioni di monitoraggio e contrasto, congruenti a quanto previsto nella pianificazione di protezione civile, per la salvaguardia della pubblica incolumità e la riduzione dei rischi.

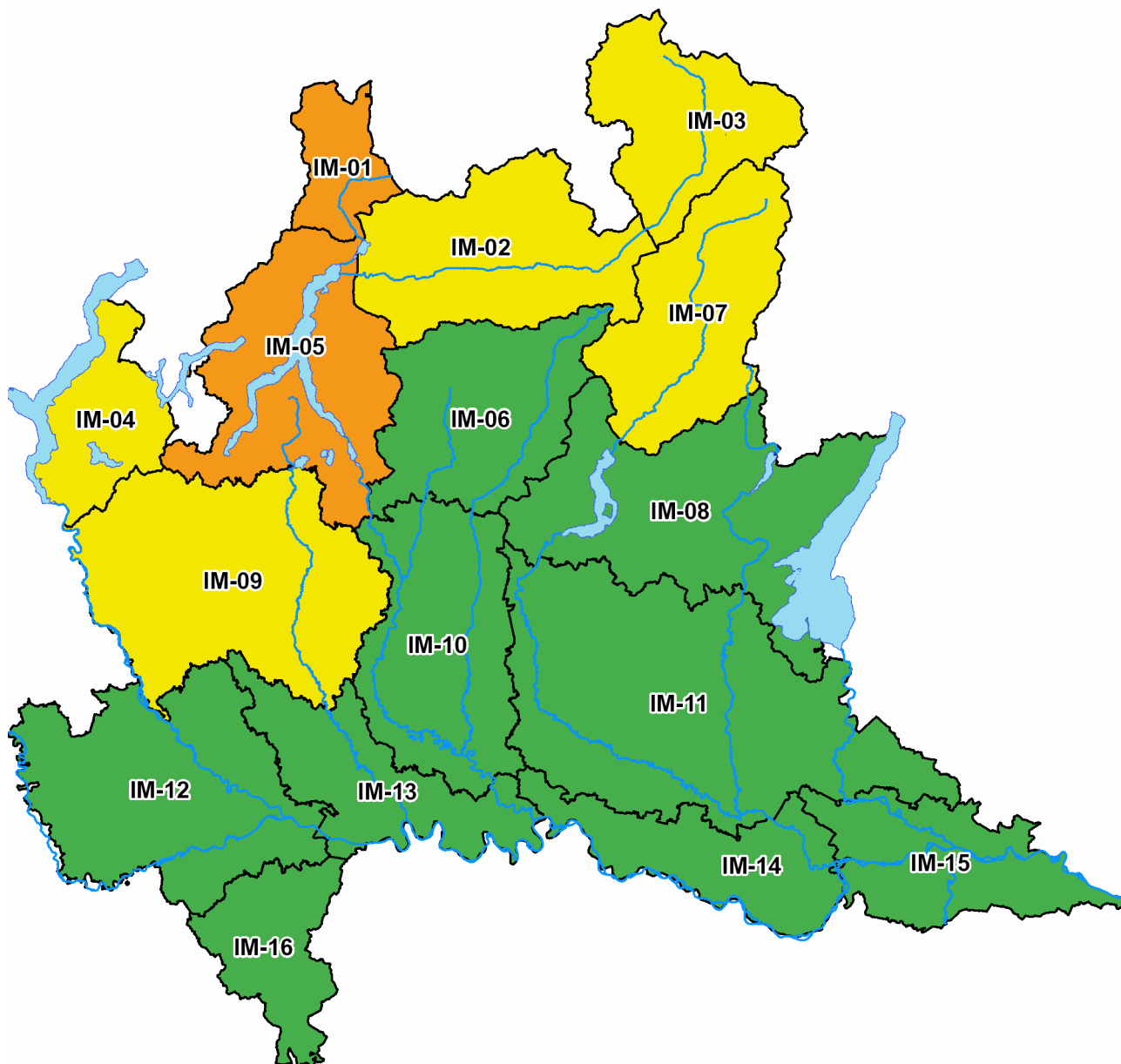
I Presidi territoriali hanno sempre l'onere di valutare l'attivazione e/o il passaggio a fasi operative di livello superiore, in funzione di valutazioni locali sull'evoluzione degli effetti al suolo e della vulnerabilità del proprio territorio.

In particolare si suggerisce ai Presidi territoriali di prestare attenzione a fenomeni che potrebbero determinare occasionale pericolo per la sicurezza delle persone, con possibile perdita di vite umane per cause incidentali, quali:

- scenari di **rischio vento forte**, caratterizzati da venti con intensità media fino a 70 km/h, con la possibilità di raffiche fino a 130 km/h, con effetti, **generalmente diffusi e/o persistenti**:
 - eventuale crollo d'impalcature, cartelloni, rami, alberi (particolare attenzione dovrà essere rivolta a quelle situazioni in cui i crolli possono coinvolgere strade pubbliche e private, parcheggi, luoghi di transito, servizi pubblici, etc);
 - sulla viabilità, soprattutto nei casi in cui sono in circolazione mezzi pesanti;
 - legati alla instabilità dei versanti più acclivi, quando lo sradicamento degli alberi per l'effetto leva prodotto dal vento fa perdere il contributo alla stabilità dato dalle radici;
 - per la sicurezza dei voli amatoriali e, in generale, dello svolgimento di attività in alta quota;
 - alle attività svolte sugli specchi lacuali.

Il Centro funzionale monitoraggio rischi di Regione Lombardia assicura l'attività di monitoraggio dell'evoluzione degli eventi meteorologici e degli effetti al suolo, a supporto dei Presidi territoriali e delle Autorità locali.

Si chiede pertanto di **segnalare con tempestività eventuali criticità che dovessero presentarsi sul proprio territorio** in conseguenza del verificarsi dei fenomeni previsti, **telefonando al numero verde della Sala Operativa di Protezione Civile regionale: 800.061.160** o via mail all'indirizzo: cfmr@protezionecivile.regione.lombardia.it.



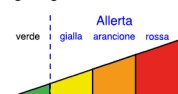
I dettagli sulla decorrenza temporale dei codici colore di allerta per tutti i rischi sono riportati sull'app **allertaLOM** e consultabili al sito: www.allertalom.regione.lombardia.it.

RISCHIO VENTO FORTE:

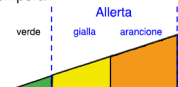
su IM-01 e IM-05: passaggio a CODICE ARANCIONE dalle ore 14 del 13/09, con successivo passaggio a CODICE GIALLO dalle ore 18 del 14/09 fino alle ore 00 del 15/09

LEGENDA

Rischio Idrogeologico, Idraulico e Vento Forte



Rischio Temporalì



Segnalare ogni evento significativo a:
Sala Operativa - Centro Funzionale Monitoraggio Rischi Naturali
 salaoperativa@protezionecivile.regione.lombardia.it
 cfmr@protezionecivile.regione.lombardia.it



Previsioni meteorologiche a cura di ARPA Lombardia - Servizio Meteorologico Regionale.
 Previsioni idrologiche-idrauliche basate sui risultati delle catene modellistiche a disposizione del Centro Funzionale Monitoraggio Rischi Naturali di Regione Lombardia.
 Radar e rete idro-meteorologica disponibili al sito iris.arpalombardia.it e sull'app *radarLOM*.
 Per danni causati da eventi naturali profilarsi preventivamente e segnalarli tramite l'applicativo Ra.S.Da. al seguente link: sicurezza.servizirl.it/web/protezione-civile/rasda.
 Allerte di Protezione Civile consultabili al sito www.allertalom.regione.lombardia.it e sull'app *allertaLOM*.