



Regione Lombardia

# PIANO DI GOVERNO DEL TERRITORIO



## Comune di Porlezza



Provincia di Como



STUDIOQUATTRO

ARCHITETTI: ENZO BONAZZOLA - LUIGI CONCA - SILVANO MOLINETTI

ARCHITETTURA  
URBANISTICA  
INTERNI



Progettista:

Sindaco:

Segretario:

ARCHITETTI  
Enzo Bonazzola  
Luigi Conca  
Silvano Molinetti

23022 Chiavenna (SO)  
P.zza Bertacchi, 6  
Tel. 0343.32835  
Fax 0343.35257  
E-mail: infoch@studioquattro.it

22015 Gravedona ed Uniti (CO)  
Viale Stampa, 4  
Tel. 0344.85769  
Fax 0344.89240  
E-mail: infogr@studioquattro.it  
P.IVA 00145020145

Adottato dal C.C. con delibera

n° \_\_\_\_\_ del \_\_\_\_\_

Provvedimento di compatibilità con il PTCP

n° \_\_\_\_\_ del \_\_\_\_\_

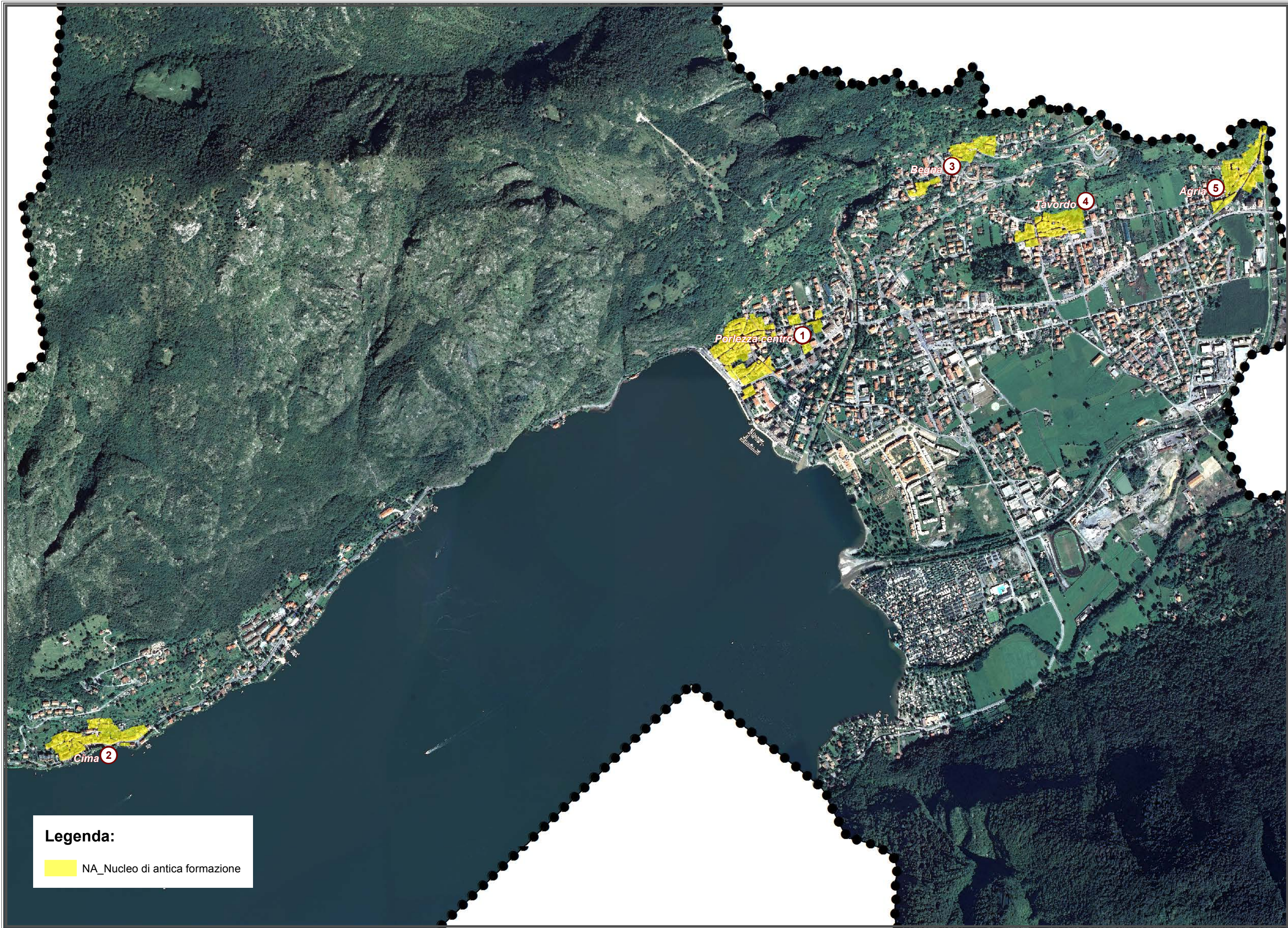
Approvato dal C.C. con delibera

n° \_\_\_\_\_ del \_\_\_\_\_

### - DOCUMENTO DI PIANO -

## SCHEMATURA NUCLEI DI ANTICA FORMAZIONE

commessa:						allegato:	
437/GR						A4	
Nome File:	Data:	Fase di lavoro:	Redatto:	Verif.:	Approv.:	Rev.:	
COPERTINE	Ottobre '14	MESSA A DISPOSIZIONE	LC	LC	LC	0	



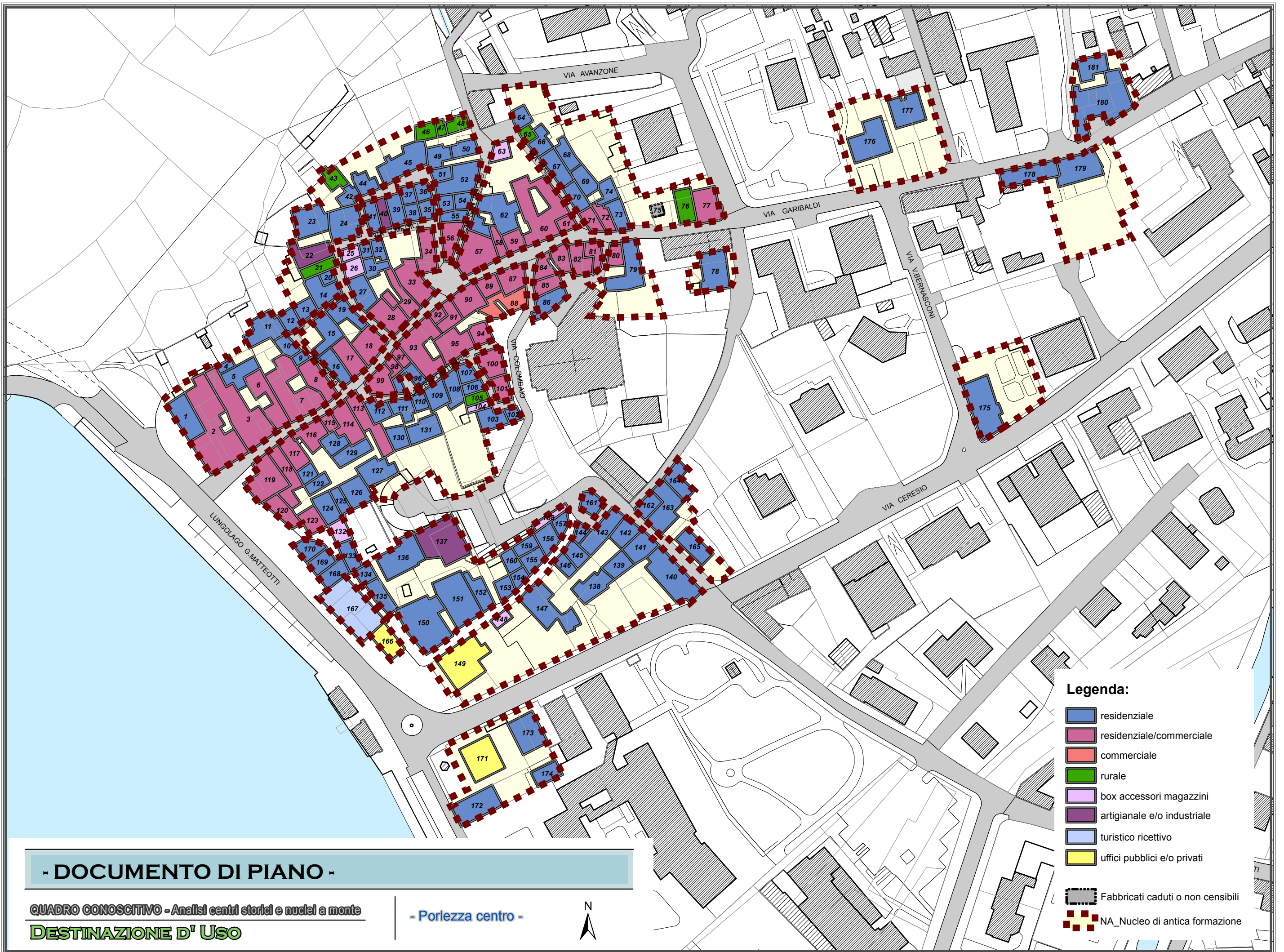
**Legenda:**

NA\_Nucleo di antica formazione



- ① Porlezza centro
- ② Cima
- ③ Begna
- ④ Tavordo
- ⑤ Agria

- Indice località -



**- DOCUMENTO DI PIANO -**

QUADRO CONOSCITIVO - Analisi centri storici e nuclei a monte

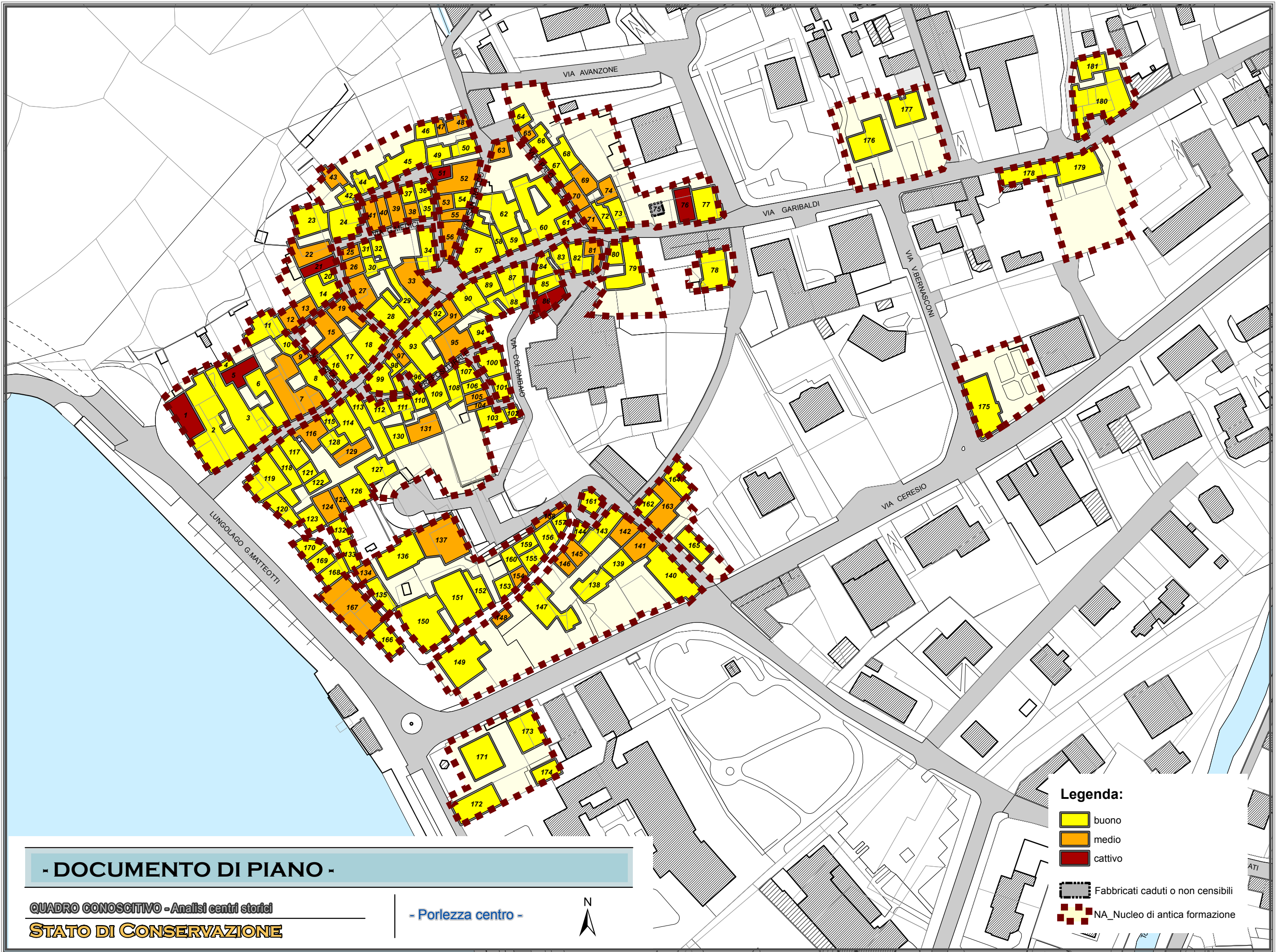
**DESTINAZIONE D' USO**

- Porlezza centro -



**Legenda:**

- residenziale
- residenziale/commerciale
- commerciale
- rurale
- box accessori magazzini
- artigianale e/o industriale
- turistico ricettivo
- uffici pubblici e/o privati
- Fabbricati caduti o non censibili
- NA\_Nucleo di antica formazione



- Legenda:**
- buono
  - medio
  - cattivo
  - Fabbricati caduti o non censibili
  - NA\_Nucleo di antica formazione

**- DOCUMENTO DI PIANO -**

QUADRO CONOSCITIVO - Analisi centri storici  
**STATO DI CONSERVAZIONE**

- Porlezza centro -



- Porlezza centro -

Località: **Porlezza centro**

Scheda: **1**

## Caratteristiche Tipologiche

Tipologia: **a corte**

Num. piani: **4**

Num. alloggi: **2**

## Stato di Conservazione

Conservazione strutture: **buono**

Conservazione Complessivo: **cattivo**

Conservazione facciate: **cattivo**

Degrado Totale: **no**

Conservazione copertura: **cattivo**

## Destinazione d'uso e grado di utilizzo

Destinazione prevalente: **residenziale**

Grado di utilizzo prevalente: **non utilizzato**

Destinazione parziale: **-**

Grado di utilizzo parziale: **-**

## Valenze e contrasti

Valenze: **storico architettonica**

Elementi di pregio: **-**

Elementi di contrasto: **-**

## Modalità di intervento per il Piano delle Regole

Categoria d'intervento: **C3-Ristrutturazione Conservativa**

Prescrizioni: **-**



Estratto mappa - Foglio:906B Mappale:116



Fotografia

Località: **Porlezza centro**

Scheda: **2**

## Caratteristiche Tipologiche

Tipologia: **a corte**

Num. piani: **3**

Num. alloggi: **9**

## Stato di Conservazione

Conservazione strutture: **buono**

Conservazione Complessivo: **buono**

Conservazione facciate: **buono**

Degrado Totale: **no**

Conservazione copertura: **buono**

## Destinazione d'uso e grado di utilizzo

Destinazione prevalente: **residenziale/commerciale** Grado di utilizzo prevalente: **in permanenza**

Destinazione parziale: **commerciale** Grado di utilizzo parziale: **in permanenza**

## Valenze e contrasti

Valenze: **storico architettonica**

Elementi di pregio: **Balconi, davanzali, portico**

Elementi di contrasto: **-**

## Modalità di intervento per il Piano delle Regole

Categoria d'intervento: **C3-Ristrutturazione Conservativa**

Prescrizioni: **-**



Estratto mappa - Foglio: **906B** Mappale: **16-25-115-117-139-3-67-375**



Fotografia

Località: **Porlezza centro**

Scheda: **3**

## Caratteristiche Tipologiche

Tipologia: **a corte**

Num. piani: **3**

Num. alloggi: **12**

## Stato di Conservazione

Conservazione strutture: **buono**

Conservazione Complessivo: **buono**

Conservazione facciate: **buono**

Degrado Totale: **no**

Conservazione copertura: **buono**

## Destinazione d'uso e grado di utilizzo

Destinazione prevalente: **residenziale/commerciale** Grado di utilizzo prevalente: **in permanenza**

Destinazione parziale: **commerciale** Grado di utilizzo parziale: **in permanenza**

## Valenze e contrasti

Valenze: **storico architettonica**

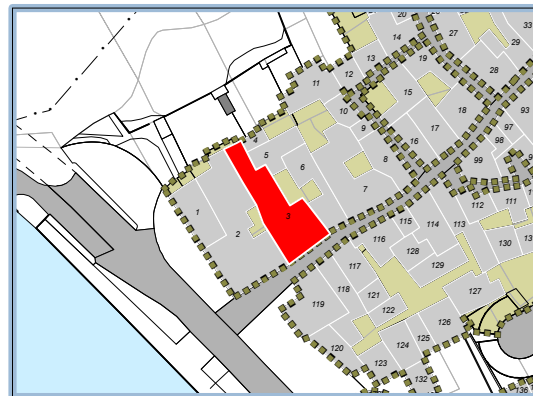
Elementi di pregio: **Davanzali, portico**

Elementi di contrasto: **-**


## Modalità di intervento per il Piano delle Regole

Categoria d'intervento: **C3-Ristrutturazione Conservativa**

Prescrizioni: **-**



Estratto mappa - Foglio: **906B** Mappale: **120-121**



Fotografia



Località: **Porlezza centro**

Scheda: **4**

## Caratteristiche Tipologiche

Tipologia: **parte di schiera**

Num. piani: **2**

Num. alloggi: **1**

## Stato di Conservazione

Conservazione strutture: **buono**

Conservazione Complessivo: **buono**

Conservazione facciate: **buono**

Degrado Totale: **no**

Conservazione copertura: **buono**

## Destinazione d'uso e grado di utilizzo

Destinazione prevalente: **residenziale**

Grado di utilizzo prevalente: **in permanenza**

Destinazione parziale: **-**

Grado di utilizzo parziale: **-**

## Valenze e contrasti

Valenze: **nessuna**

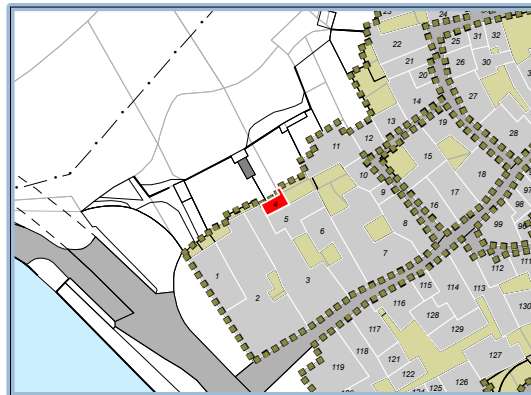
Elementi di pregio: **-**

Elementi di contrasto: **-**

## Modalità di intervento per il Piano delle Regole

Categoria d'intervento: **C5-Ristrutturazione Urbanistica**

Prescrizioni: **-**



Estratto mappa - Foglio: **906B** Mappale: **123b**



Fotografia

Località: **Porlezza centro**

Scheda: **5**

## Caratteristiche Tipologiche

Tipologia: [parte di schiera](#)

Num. piani: **3**

Num. alloggi: **2**

## Stato di Conservazione

Conservazione strutture: [medio](#)

Conservazione Complessivo: [cattivo](#)

Conservazione facciate: [cattivo](#)

Degrado Totale: [no](#)

Conservazione copertura: [cattivo](#)

## Destinazione d'uso e grado di utilizzo

Destinazione prevalente: [residenziale](#)

Grado di utilizzo prevalente: [non utilizzato](#)

Destinazione parziale: [-](#)

Grado di utilizzo parziale: [-](#)

## Valenze e contrasti

Valenze: [storico architettonica](#)

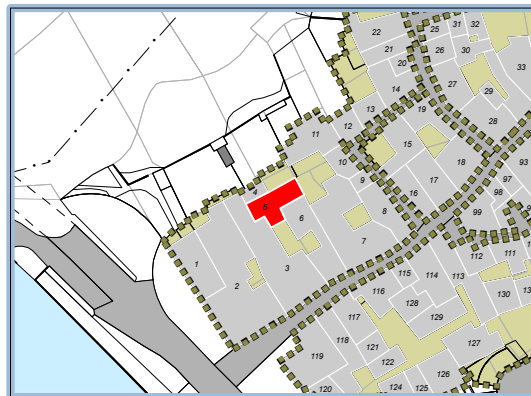
Elementi di pregio: [-](#)

Elementi di contrasto: [-](#)

## Modalità di intervento per il Piano delle Regole

Categoria d'intervento: [C3-Ristrutturazione Conservativa](#)

Prescrizioni: [-](#)



Estratto mappa - Foglio: **906B** Mappale: **123a**



Fotografia

Località: **Porlezza centro**

Scheda: **6**

## Caratteristiche Tipologiche

Tipologia: **a corte**

Num. piani: **2**

Num. alloggi: **2**

## Stato di Conservazione

Conservazione strutture: **buono**

Conservazione Complessivo: **buono**

Conservazione facciate: **buono**

Degrado Totale: **no**

Conservazione copertura: **buono**

## Destinazione d'uso e grado di utilizzo

Destinazione prevalente: **residenziale/commerciale** Grado di utilizzo prevalente: **in permanenza**

Destinazione parziale: **commerciale** Grado di utilizzo parziale: **in permanenza**

## Valenze e contrasti

Valenze: **nessuna**

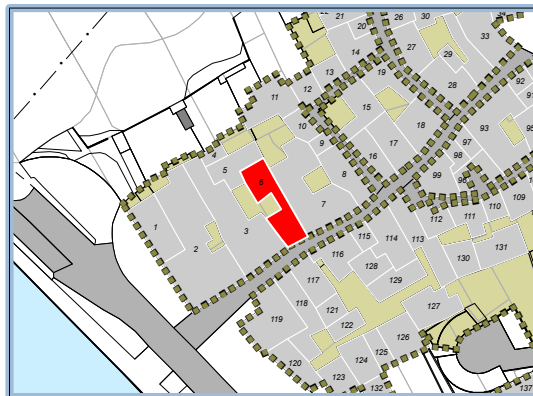
Elementi di pregio: **Fascia marcapiano, cornice finestre**

Elementi di contrasto: **-**

## Modalità di intervento per il Piano delle Regole

Categoria d'intervento: **C3-Ristrutturazione Conservativa**

Prescrizioni: **-**



Estratto mappa - Foglio: **906B** Mappale: **2158**



Fotografia

Località: **Porlezza centro**

Scheda: **7**

## Caratteristiche Tipologiche

Tipologia: **a corte**

Num. piani: **3**

Num. alloggi: **4**

## Stato di Conservazione

Conservazione strutture: **buono**

Conservazione Complessivo: **medio**

Conservazione facciate: **medio**

Degrado Totale: **no**

Conservazione copertura: **medio**

## Destinazione d'uso e grado di utilizzo

Destinazione prevalente: **residenziale/commerciale** Grado di utilizzo prevalente: **in permanenza**

Destinazione parziale: **commerciale** Grado di utilizzo parziale: **in permanenza**

## Valenze e contrasti

Valenze: **storico architettonica**

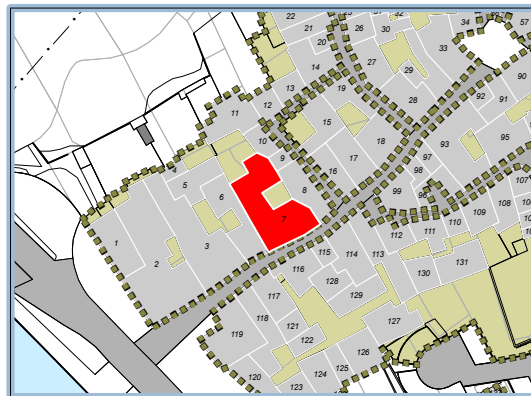
Elementi di pregio: **-**

Elementi di contrasto: **-**


## Modalità di intervento per il Piano delle Regole

Categoria d'intervento: **C3-Ristrutturazione Conservativa**

Prescrizioni: **-**



Estratto mappa - Foglio: **906B** Mappale: **131-132-133-134b-13-6b**



Fotografia

Località: **Porlezza centro**

Scheda: **8**

## Caratteristiche Tipologiche

Tipologia: **a corte**

Num. piani: **4**

Num. alloggi: **5**

## Stato di Conservazione

Conservazione strutture: **buono**

Conservazione Complessivo: **buono**

Conservazione facciate: **buono**

Degrado Totale: **no**

Conservazione copertura: **buono**

## Destinazione d'uso e grado di utilizzo

Destinazione prevalente: **residenziale/commerciale** Grado di utilizzo prevalente: **in permanenza**

Destinazione parziale: **commerciale** Grado di utilizzo parziale: **in permanenza**

## Valenze e contrasti

Valenze: **storico architettonica**

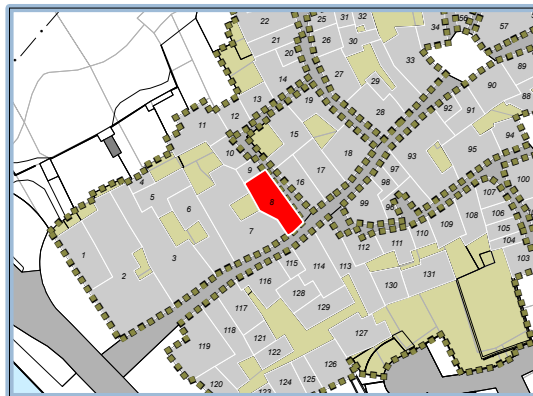
Elementi di pregio: **-**

Elementi di contrasto: **-**

## Modalità di intervento per il Piano delle Regole

Categoria d'intervento: **C3-Ristrutturazione Conservativa**

Prescrizioni: **-**



Estratto mappa - Foglio: **906B** Mappale: **134a**



Fotografia

Località: **Porlezza centro**

Scheda: **9**

## Caratteristiche Tipologiche

Tipologia: **a corte**

Num. piani: **5**

Num. alloggi: **1**

## Stato di Conservazione

Conservazione strutture: **buono**

Conservazione Complessivo: **medio**

Conservazione facciate: **medio**

Degrado Totale: **no**

Conservazione copertura: **buono**

## Destinazione d'uso e grado di utilizzo

Destinazione prevalente: **residenziale**

Grado di utilizzo prevalente: **in permanenza**

Destinazione parziale: **-**

Grado di utilizzo parziale: **-**

## Valenze e contrasti

Valenze: **nessuna**

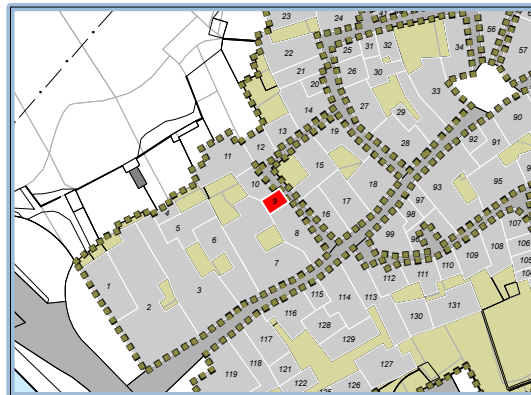
Elementi di pregio: **-**

Elementi di contrasto: **-**


## Modalità di intervento per il Piano delle Regole

Categoria d'intervento: **C4-Ristrutturazione Edilizia**

Prescrizioni: **-**



Estratto mappa - Foglio: **906B** Mappale: **137**



Fotografia

Località: **Porlezza centro**

Scheda: **10**

## Caratteristiche Tipologiche

Tipologia: **a corte**

Num. piani: **2**

Num. alloggi: **1**

## Stato di Conservazione

Conservazione strutture: **buono**

Conservazione Complessivo: **buono**

Conservazione facciate: **buono**

Degrado Totale: **no**

Conservazione copertura: **buono**

## Destinazione d'uso e grado di utilizzo

Destinazione prevalente: **residenziale**

Grado di utilizzo prevalente: **in permanenza**

Destinazione parziale: **-**

Grado di utilizzo parziale: **-**

## Valenze e contrasti

Valenze: **nessuna**

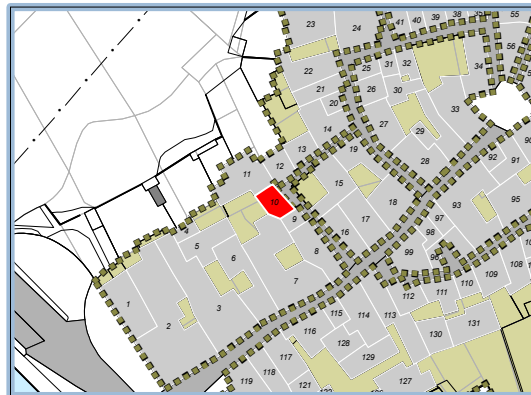
Elementi di pregio: **-**

Elementi di contrasto: **-**


## Modalità di intervento per il Piano delle Regole

Categoria d'intervento: **C4-Ristrutturazione Edilizia**

Prescrizioni: **-**



Estratto mappa - Foglio: **906B** Mappale: **136a**



Fotografia

Località: **Porlezza centro**

Scheda: **11**

## Caratteristiche Tipologiche

Tipologia: **a corte**

Num. piani: **2**

Num. alloggi: **2**

## Stato di Conservazione

Conservazione strutture: **buono**

Conservazione Complessivo: **buono**

Conservazione facciate: **buono**

Degrado Totale: **no**

Conservazione copertura: **buono**

## Destinazione d'uso e grado di utilizzo

Destinazione prevalente: **residenziale**

Grado di utilizzo prevalente: **in permanenza**

Destinazione parziale: **-**

Grado di utilizzo parziale: **-**

## Valenze e contrasti

Valenze: **nessuna**

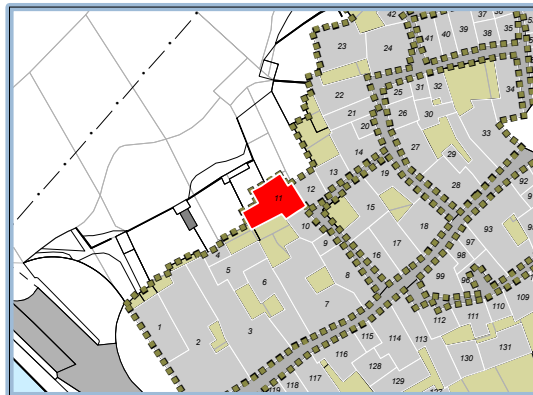
Elementi di pregio: **-**

Elementi di contrasto: **-**

## Modalità di intervento per il Piano delle Regole

Categoria d'intervento: **C4-Ristrutturazione Edilizia**

Prescrizioni: **-**



Estratto mappa - Foglio: **906B** Mappale: **127-140-141-144**



Fotografia



Località: **Porlezza centro**

Scheda: **12**

## Caratteristiche Tipologiche

Tipologia: **parte di schiera**

Num. piani: **3**

Num. alloggi: **2**

## Stato di Conservazione

Conservazione strutture: **medio**

Conservazione Complessivo: **medio**

Conservazione facciate: **medio**

Degrado Totale: **no**

Conservazione copertura: **medio**

## Destinazione d'uso e grado di utilizzo

Destinazione prevalente: **residenziale**

Grado di utilizzo prevalente: **in permanenza**

Destinazione parziale: **-**

Grado di utilizzo parziale: **-**

## Valenze e contrasti

Valenze: **nessuna**

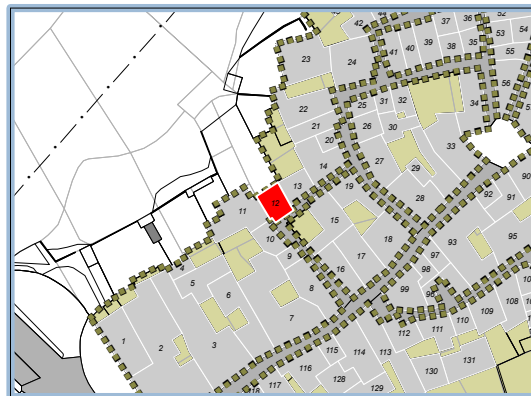
Elementi di pregio: **-**

Elementi di contrasto: **-**

## Modalità di intervento per il Piano delle Regole

Categoria d'intervento: **C5-Ristrutturazione Urbanistica**

Prescrizioni: **-**



Estratto mappa - Foglio: **906B** Mappale: **142**



Fotografia

Località: **Porlezza centro**

Scheda: **13**

## Caratteristiche Tipologiche

Tipologia: [parte di schiera](#)

Num. piani: **4**

Num. alloggi: **2**

## Stato di Conservazione

Conservazione strutture: [medio](#)

Conservazione Complessivo: [medio](#)

Conservazione facciate: [medio](#)

Degrado Totale: [no](#)

Conservazione copertura: [medio](#)

## Destinazione d'uso e grado di utilizzo

Destinazione prevalente: [residenziale](#)

Grado di utilizzo prevalente: [in permanenza](#)

Destinazione parziale: [-](#)

Grado di utilizzo parziale: [-](#)

## Valenze e contrasti

Valenze: [storico architettonica](#)

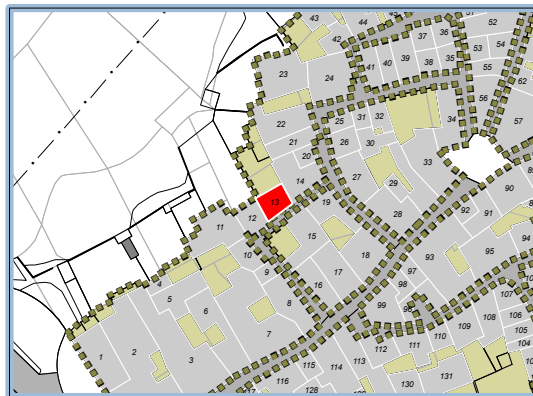
Elementi di pregio: [-](#)

Elementi di contrasto: [Servizio igienico esterno](#)

## Modalità di intervento per il Piano delle Regole

Categoria d'intervento: [C3-Ristrutturazione Conservativa](#)

Prescrizioni: [-](#)



Estratto mappa - Foglio: **906B** Mappale: **143**



Fotografia

Località: **Porlezza centro**

Scheda: **14**

## Caratteristiche Tipologiche

Tipologia: [parte di schiera](#)

Num. piani: **4**

Num. alloggi: **4**

## Stato di Conservazione

Conservazione strutture: [buono](#)

Conservazione Complessivo: [buono](#)

Conservazione facciate: [buono](#)

Degrado Totale: [no](#)

Conservazione copertura: [buono](#)

## Destinazione d'uso e grado di utilizzo

Destinazione prevalente: [residenziale](#)

Grado di utilizzo prevalente: [in permanenza](#)

Destinazione parziale: [-](#)

Grado di utilizzo parziale: [-](#)

## Valenze e contrasti

Valenze: [storico architettonica](#)

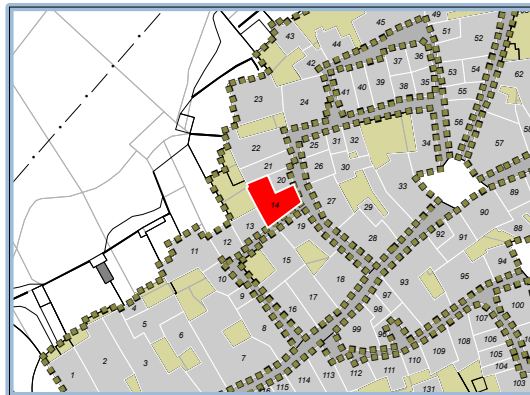
Elementi di pregio: [-](#)

Elementi di contrasto: [-](#)

## Modalità di intervento per il Piano delle Regole

Categoria d'intervento: [C3-Ristrutturazione Conservativa](#)

Prescrizioni: [-](#)



Estratto mappa - Foglio: **906B** Mappale: **148**



Fotografia

Località: **Porlezza centro**

Scheda: **15**

## Caratteristiche Tipologiche

Tipologia: [parte di schiera](#)

Num. piani: **3**

Num. alloggi: **2**

## Stato di Conservazione

Conservazione strutture: [buono](#)

Conservazione Complessivo: [medio](#)

Conservazione facciate: [medio](#)

Degrado Totale: [no](#)

Conservazione copertura: [medio](#)

## Destinazione d'uso e grado di utilizzo

Destinazione prevalente: [residenziale](#)

Grado di utilizzo prevalente: [in permanenza](#)

Destinazione parziale: [-](#)

Grado di utilizzo parziale: [-](#)

## Valenze e contrasti

Valenze: [storico architettonica](#)

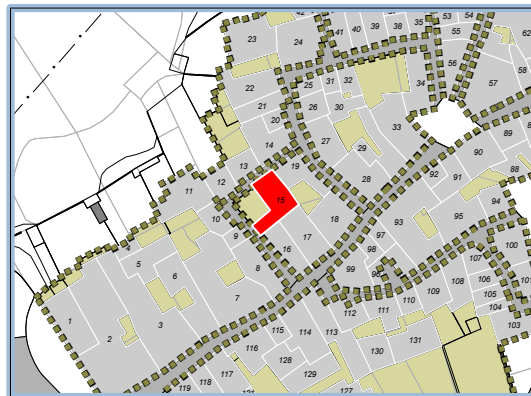
Elementi di pregio: [-](#)

Elementi di contrasto: [Davanzali](#)

## Modalità di intervento per il Piano delle Regole

Categoria d'intervento: [C3-Ristrutturazione Conservativa](#)

Prescrizioni: [-](#)



Estratto mappa - Foglio: [906B](#) Mappale: [163a](#)



Fotografia

Località: **Porlezza centro**

Scheda: **16**

## Caratteristiche Tipologiche

Tipologia: [parte di schiera](#)

Num. piani: **3**

Num. alloggi: **1**

## Stato di Conservazione

Conservazione strutture: [buono](#)

Conservazione Complessivo: [buono](#)

Conservazione facciate: [medio](#)

Degrado Totale: [no](#)

Conservazione copertura: [buono](#)

## Destinazione d'uso e grado di utilizzo

Destinazione prevalente: [residenziale](#)

Grado di utilizzo prevalente: [non utilizzato](#)

Destinazione parziale: [-](#)

Grado di utilizzo parziale: [-](#)

## Valenze e contrasti

Valenze: [storico architettonica](#)

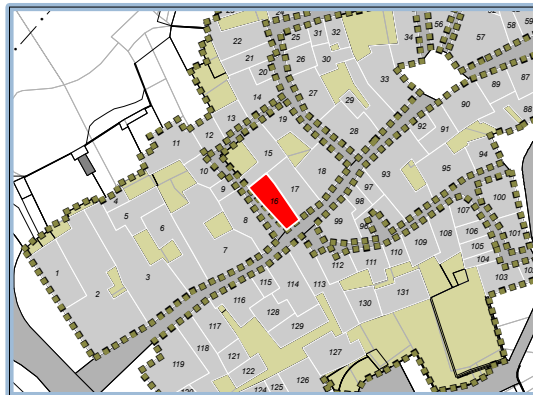
Elementi di pregio: [-](#)

Elementi di contrasto: [Aperture al piano terra](#)

## Modalità di intervento per il Piano delle Regole

Categoria d'intervento: [C3-Ristrutturazione Conservativa](#)

Prescrizioni: [-](#)



Estratto mappa - Foglio: **906B** Mappale: **163b-165**



Fotografia

Località: **Porlezza centro**

Scheda: **17**

## Caratteristiche Tipologiche

Tipologia: **parte di schiera**

Num. piani: **3**

Num. alloggi: **1**

## Stato di Conservazione

Conservazione strutture: **buono**

Conservazione Complessivo: **buono**

Conservazione facciate: **buono**

Degrado Totale: **no**

Conservazione copertura: **buono**

## Destinazione d'uso e grado di utilizzo

Destinazione prevalente: **residenziale/commerciale** Grado di utilizzo prevalente: **in permanenza**

Destinazione parziale: **commerciale** Grado di utilizzo parziale: **in permanenza**

## Valenze e contrasti

Valenze: **nessuna**

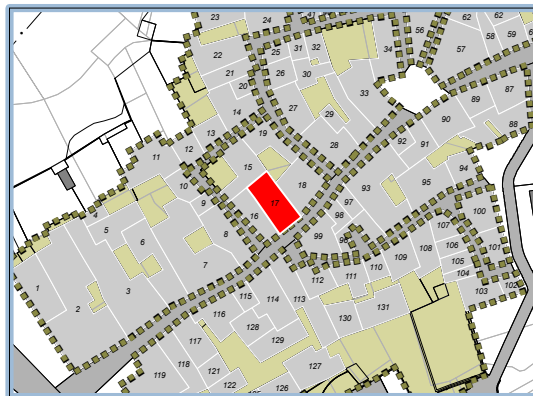
Elementi di pregio: **-**

Elementi di contrasto: **-**

## Modalità di intervento per il Piano delle Regole

Categoria d'intervento: **C4-Ristrutturazione Edilizia**

Prescrizioni: **-**



Estratto mappa - Foglio: **906B** Mappale: **163c**



Fotografia

Località: **Porlezza centro**

Scheda: **18**

## Caratteristiche Tipologiche

Tipologia: **parte di schiera**

Num. piani: **3**

Num. alloggi: **3**

## Stato di Conservazione

Conservazione strutture: **buono**

Conservazione Complessivo: **buono**

Conservazione facciate: **buono**

Degrado Totale: **no**

Conservazione copertura: **medio**

## Destinazione d'uso e grado di utilizzo

Destinazione prevalente: **residenziale/commerciale**

Grado di utilizzo prevalente: **non utilizzato**

Destinazione parziale: **commerciale**

Grado di utilizzo parziale: **non utilizzato**

## Valenze e contrasti

Valenze: **storico architettonica**

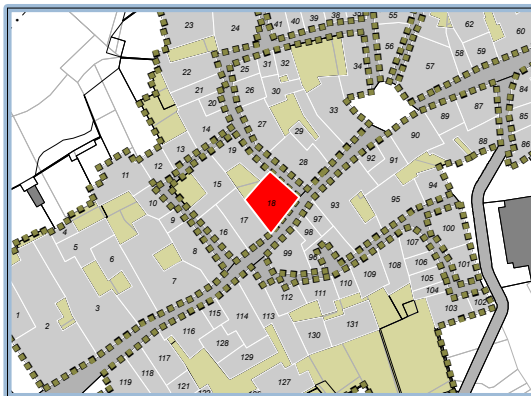
Elementi di pregio: **-**

Elementi di contrasto: **-**

## Modalità di intervento per il Piano delle Regole

Categoria d'intervento: **C3-Ristrutturazione Conservativa**

Prescrizioni: **-**



Estratto mappa - Foglio: **906B** Mappale: **166**



Fotografia

Località: **Porlezza centro**

Scheda: **19**

## Caratteristiche Tipologiche

Tipologia: **a corte**

Num. piani: **3**

Num. alloggi: **2**

## Stato di Conservazione

Conservazione strutture: **cattivo**

Conservazione Complessivo: **medio**

Conservazione facciate: **medio**

Degrado Totale: **no**

Conservazione copertura: **buono**

## Destinazione d'uso e grado di utilizzo

Destinazione prevalente: **residenziale**

Grado di utilizzo prevalente: **non utilizzato**

Destinazione parziale: **-**

Grado di utilizzo parziale: **-**

## Valenze e contrasti

Valenze: **storico architettonica**

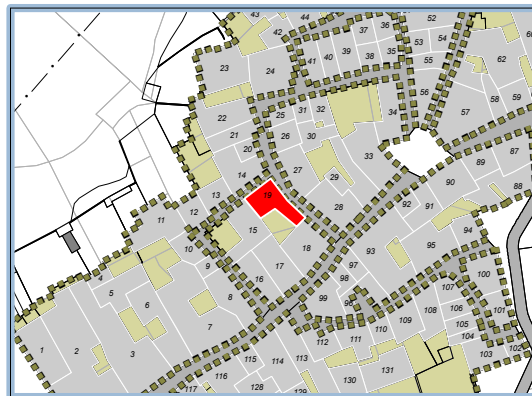
Elementi di pregio: **-**

Elementi di contrasto: **-**

## Modalità di intervento per il Piano delle Regole

Categoria d'intervento: **C3-Ristrutturazione Conservativa**

Prescrizioni: **-**



Estratto mappa - Foglio: **906B** Mappale: **69**



Fotografia



Località: **Porlezza centro**

Scheda: **20**

## Caratteristiche Tipologiche

Tipologia: [parte di schiera](#)

Num. piani: **3**

Num. alloggi: **1**

## Stato di Conservazione

Conservazione strutture: [buono](#)

Conservazione Complessivo: [buono](#)

Conservazione facciate: [buono](#)

Degrado Totale: [no](#)

Conservazione copertura: [buono](#)

## Destinazione d'uso e grado di utilizzo

Destinazione prevalente: [residenziale](#)

Grado di utilizzo prevalente: [in permanenza](#)

Destinazione parziale: [-](#)

Grado di utilizzo parziale: [-](#)

## Valenze e contrasti

Valenze: [storico architettonica](#)

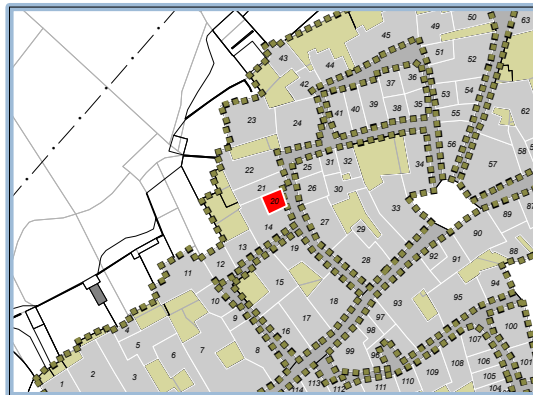
Elementi di pregio: [-](#)

Elementi di contrasto: [Balcine, davanzali](#)

## Modalità di intervento per il Piano delle Regole

Categoria d'intervento: [C3-Ristrutturazione Conservativa](#)

Prescrizioni: [-](#)



Estratto mappa - Foglio: **906B** Mappale: **149**



Fotografia

Località: **Porlezza centro**

Scheda: **21**

## Caratteristiche Tipologiche

Tipologia: [parte di schiera](#)

Num. piani: **2**

Num. alloggi: **0**

## Stato di Conservazione

Conservazione strutture: [cattivo](#)

Conservazione Complessivo: [cattivo](#)

Conservazione facciate: [cattivo](#)

Degrado Totale: [no](#)

Conservazione copertura: [cattivo](#)

## Destinazione d'uso e grado di utilizzo

Destinazione prevalente: [rurale](#)

Grado di utilizzo prevalente: [non utilizzato](#)

Destinazione parziale: [-](#)

Grado di utilizzo parziale: [-](#)

## Valenze e contrasti

Valenze: [tipologico ambientale](#)

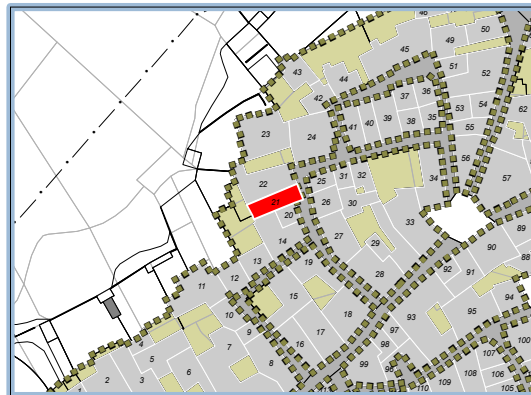
Elementi di pregio: [-](#)

Elementi di contrasto: [-](#)

## Modalità di intervento per il Piano delle Regole

Categoria d'intervento: [C3-Ristrutturazione Conservativa](#)

Prescrizioni: [-](#)



Estratto mappa - Foglio: **906B** Mappale: **150**



Fotografia

Località: **Porlezza centro**

Scheda: **22**

## Caratteristiche Tipologiche

Tipologia: [parte di schiera](#)

Num. piani: **1**

Num. alloggi: **0**

## Stato di Conservazione

Conservazione strutture: [medio](#)

Conservazione Complessivo: [medio](#)

Conservazione facciate: [medio](#)

Degrado Totale: [no](#)

Conservazione copertura: [cattivo](#)

## Destinazione d'uso e grado di utilizzo

Destinazione prevalente: [artigianale industriale](#)

Grado di utilizzo prevalente: [non utilizzato](#)

Destinazione parziale: [-](#)

Grado di utilizzo parziale: [-](#)

## Valenze e contrasti

Valenze: [nessuna](#)

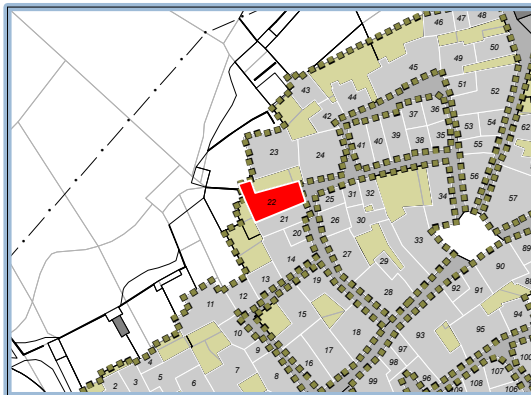
Elementi di pregio: [-](#)

Elementi di contrasto: [-](#)

## Modalità di intervento per il Piano delle Regole

Categoria d'intervento: [C5-Ristrutturazione Urbanistica](#)

Prescrizioni: [-](#)



Estratto mappa - Foglio: **906B** Mappale: **2159**



Fotografia

Località: **Porlezza centro**

Scheda: **23**

## Caratteristiche Tipologiche

Tipologia: [parte di schiera](#)

Num. piani: **3**

Num. alloggi: **2**

## Stato di Conservazione

Conservazione strutture: [buono](#)

Conservazione Complessivo: [buono](#)

Conservazione facciate: [buono](#)

Degrado Totale: [no](#)

Conservazione copertura: [medio](#)

## Destinazione d'uso e grado di utilizzo

Destinazione prevalente: [residenziale](#)

Grado di utilizzo prevalente: [in permanenza](#)

Destinazione parziale: [-](#)

Grado di utilizzo parziale: [-](#)

## Valenze e contrasti

Valenze: [storico architettonica](#)

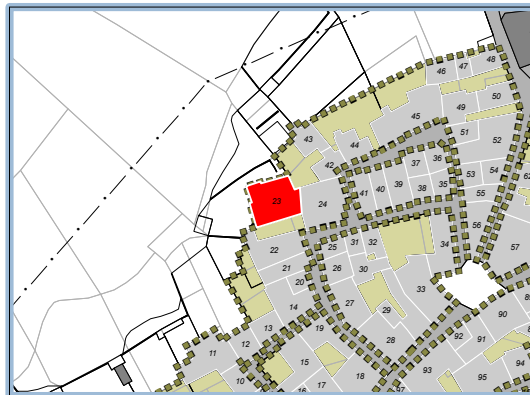
Elementi di pregio: [-](#)

Elementi di contrasto: [-](#)

## Modalità di intervento per il Piano delle Regole

Categoria d'intervento: [C3-Ristrutturazione Conservativa](#)

Prescrizioni: [-](#)



Estratto mappa - Foglio: **906B** Mappale: **152**



Fotografia

Località: **Porlezza centro**

Scheda: **24**

## Caratteristiche Tipologiche

Tipologia: **parte di schiera**

Num. piani: **3**

Num. alloggi: **3**

## Stato di Conservazione

Conservazione strutture: **buono**

Conservazione Complessivo: **buono**

Conservazione facciate: **buono**

Degrado Totale: **no**

Conservazione copertura: **buono**

## Destinazione d'uso e grado di utilizzo

Destinazione prevalente: **residenziale**

Grado di utilizzo prevalente: **in permanenza**

Destinazione parziale: **-**

Grado di utilizzo parziale: **-**

## Valenze e contrasti

Valenze: **-**

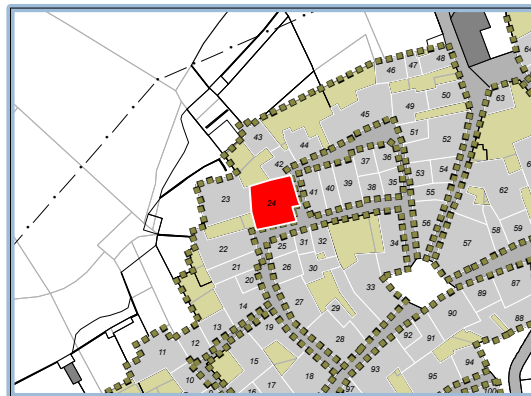
Elementi di pregio: **Balcone**

Elementi di contrasto: **-**

## Modalità di intervento per il Piano delle Regole

Categoria d'intervento: **C4-Ristrutturazione Edilizia**

Prescrizioni: **-**



Estratto mappa - Foglio: **906B** Mappale: **153-4736**



Fotografia

Località: **Porlezza centro**

Scheda: **25**

## Caratteristiche Tipologiche

Tipologia: **parte di schiera**

Num. piani: **2**

Num. alloggi: **0**

## Stato di Conservazione

Conservazione strutture: **medio**

Conservazione Complessivo: **medio**

Conservazione facciate: **medio**

Degrado Totale: **no**

Conservazione copertura: **buono**

## Destinazione d'uso e grado di utilizzo

Destinazione prevalente: **box accessori  
magazzini**

Grado di utilizzo prevalente: **in permanenza**

Destinazione parziale: **-**

Grado di utilizzo parziale: **-**

## Valenze e contrasti

Valenze: **nessuna**

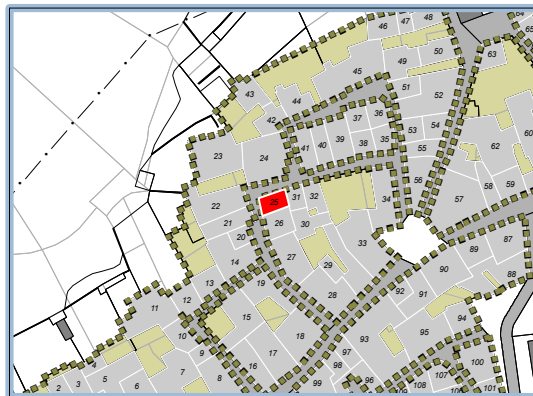
Elementi di pregio: **-**

Elementi di contrasto: **-**

## Modalità di intervento per il Piano delle Regole

Categoria d'intervento: **C5-Ristrutturazione Urbanistica**

Prescrizioni: **-**



Estratto mappa - Foglio: **906B** Mappale: **156**



Fotografia

Località: **Porlezza centro**

Scheda: **26**

## Caratteristiche Tipologiche

Tipologia: [parte di schiera](#)

Num. piani: **2**

Num. alloggi: **0**

## Stato di Conservazione

Conservazione strutture: [medio](#)

Conservazione Complessivo: [medio](#)

Conservazione facciate: [medio](#)

Degrado Totale: [no](#)

Conservazione copertura: [cattivo](#)

## Destinazione d'uso e grado di utilizzo

Destinazione prevalente: [box accessori](#)  
[magazzini](#)

Grado di utilizzo prevalente: [non utilizzato](#)

Destinazione parziale: [-](#)

Grado di utilizzo parziale: [-](#)

## Valenze e contrasti

Valenze: [nessuna](#)

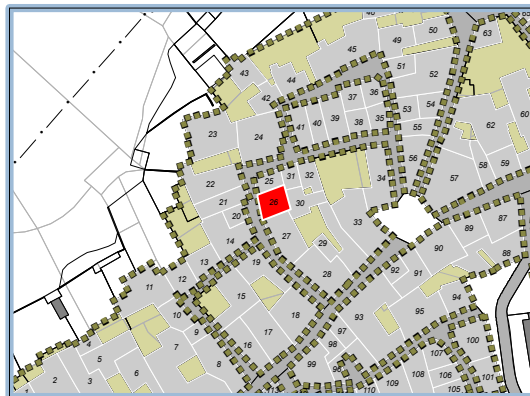
Elementi di pregio: [-](#)

Elementi di contrasto: [-](#)

## Modalità di intervento per il Piano delle Regole

Categoria d'intervento: [C5-Ristrutturazione Urbanistica](#)

Prescrizioni: [-](#)



Estratto mappa - Foglio: **906B** Mappale: **158**



Fotografia

Località: **Porlezza centro**

Scheda: **27**

## Caratteristiche Tipologiche

Tipologia: **a corte**

Num. piani: **3**

Num. alloggi: **2**

## Stato di Conservazione

Conservazione strutture: **cattivo**

Conservazione Complessivo: **medio**

Conservazione facciate: **medio**

Degrado Totale: **no**

Conservazione copertura: **medio**

## Destinazione d'uso e grado di utilizzo

Destinazione prevalente: **residenziale**

Grado di utilizzo prevalente: **non utilizzato**

Destinazione parziale: **-**

Grado di utilizzo parziale: **-**

## Valenze e contrasti

Valenze: **storico architettonica**

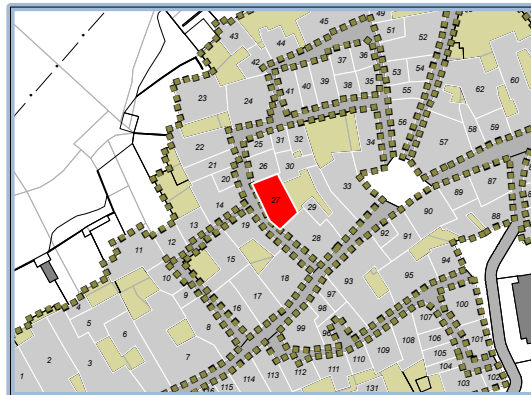
Elementi di pregio: **-**

Elementi di contrasto: **Balcone**

## Modalità di intervento per il Piano delle Regole

Categoria d'intervento: **C3-Ristrutturazione Conservativa**

Prescrizioni: **-**



Estratto mappa - Foglio: **906B** Mappale: **161-167b**



Fotografia



Località: **Porlezza centro**

Scheda: **28**

## Caratteristiche Tipologiche

Tipologia: **a corte**

Num. piani: **3**

Num. alloggi: **2**

## Stato di Conservazione

Conservazione strutture: **buono**

Conservazione Complessivo: **buono**

Conservazione facciate: **buono**

Degrado Totale: **no**

Conservazione copertura: **buono**

## Destinazione d'uso e grado di utilizzo

Destinazione prevalente: **residenziale/commerciale**

Grado di utilizzo prevalente: **non utilizzato**

Destinazione parziale: **commerciale**

Grado di utilizzo parziale: **in permanenza**

## Valenze e contrasti

Valenze: **storico architettonica**

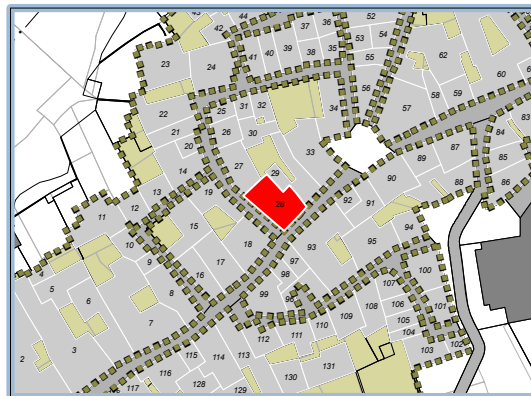
Elementi di pregio: **-**

Elementi di contrasto: **Apertura commercio**

## Modalità di intervento per il Piano delle Regole

Categoria d'intervento: **C3-Ristrutturazione Conservativa**

Prescrizioni: **-**



Estratto mappa - Foglio: **906B** Mappale: **167a**



Fotografia

Località: **Porlezza centro**

Scheda: **29**

## Caratteristiche Tipologiche

Tipologia: **a corte**

Num. piani: **3**

Num. alloggi: **1**

## Stato di Conservazione

Conservazione strutture: **buono**

Conservazione Complessivo: **buono**

Conservazione facciate: **buono**

Degrado Totale: **no**

Conservazione copertura: **buono**

## Destinazione d'uso e grado di utilizzo

Destinazione prevalente: **residenziale/commerciale**

Grado di utilizzo prevalente: **stagionale**

Destinazione parziale: **commerciale**

Grado di utilizzo parziale: **in permanenza**

## Valenze e contrasti

Valenze: **storico architettonica**

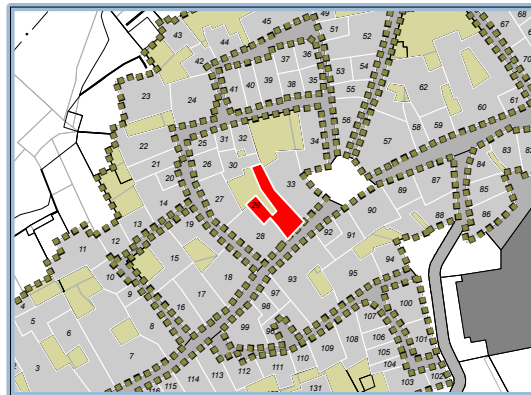
Elementi di pregio: **-**

Elementi di contrasto: **-**


## Modalità di intervento per il Piano delle Regole

Categoria d'intervento: **C3-Ristrutturazione Conservativa**

Prescrizioni: **-**



Estratto mappa - Foglio: **906B** Mappale: **595-2160b**



Fotografia

Località: **Porlezza centro**

Scheda: **30**

## Caratteristiche Tipologiche

Tipologia: **parte di schiera**

Num. piani: **2**

Num. alloggi: **1**

## Stato di Conservazione

Conservazione strutture: **buono**

Conservazione Complessivo: **buono**

Conservazione facciate: **buono**

Degrado Totale: **no**

Conservazione copertura: **buono**

## Destinazione d'uso e grado di utilizzo

Destinazione prevalente: **residenziale**

Grado di utilizzo prevalente: **in permanenza**

Destinazione parziale: **-**

Grado di utilizzo parziale: **-**

## Valenze e contrasti

Valenze: **-**

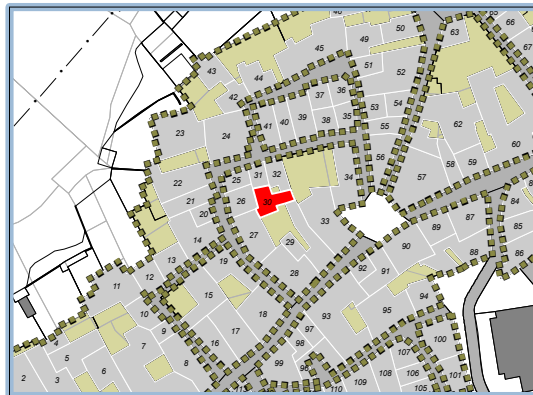
Elementi di pregio: **-**

Elementi di contrasto: **Balconcino e porta di ingresso**

## Modalità di intervento per il Piano delle Regole

Categoria d'intervento: **C3-Ristrutturazione Conservativa**

Prescrizioni: **-**



Estratto mappa - Foglio: **906B** Mappale: **160-2501**



Fotografia

Località: **Porlezza centro**

Scheda: **31**

## Caratteristiche Tipologiche

Tipologia: parte di schiera

Num. piani: **2**

Num. alloggi: **1**

## Stato di Conservazione

Conservazione strutture: buono

Conservazione Complessivo: buono

Conservazione facciate: buono

Degrado Totale: no

Conservazione copertura: buono

## Destinazione d'uso e grado di utilizzo

Destinazione prevalente: residenziale

Grado di utilizzo prevalente: non utilizzato

Destinazione parziale: -

Grado di utilizzo parziale: -

## Valenze e contrasti

Valenze: nessuna

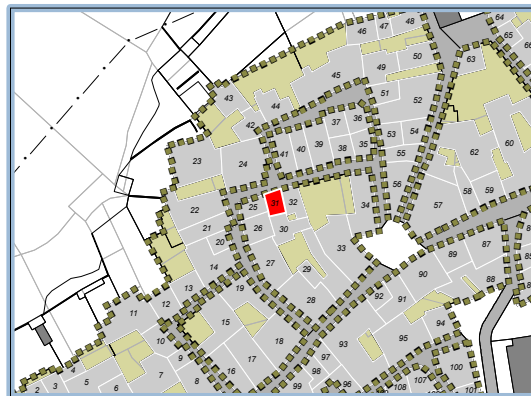
Elementi di pregio: -

Elementi di contrasto: -

## Modalità di intervento per il Piano delle Regole

Categoria d'intervento: C4-Ristrutturazione Edilizia

Prescrizioni: -



Estratto mappa - Foglio: **906B** Mappale: **157**



Fotografia

Località: **Porlezza centro**

Scheda: **32**

## Caratteristiche Tipologiche

Tipologia: **parte di schiera**

Num. piani: **2**

Num. alloggi: **1**

## Stato di Conservazione

Conservazione strutture: **buono**

Conservazione Complessivo: **buono**

Conservazione facciate: **medio**

Degrado Totale: **no**

Conservazione copertura: **buono**

## Destinazione d'uso e grado di utilizzo

Destinazione prevalente: **residenziale**

Grado di utilizzo prevalente: **in permanenza**

Destinazione parziale: **-**

Grado di utilizzo parziale: **-**

## Valenze e contrasti

Valenze: **storico architettonica**

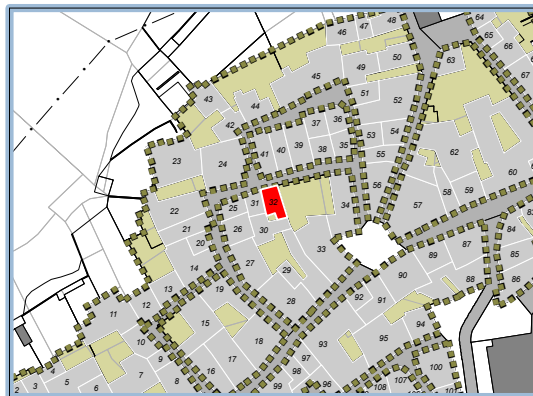
Elementi di pregio: **-**

Elementi di contrasto: **-**

## Modalità di intervento per il Piano delle Regole

Categoria d'intervento: **C3-Ristrutturazione Conservativa**

Prescrizioni: **-**



Estratto mappa - Foglio: **906B** Mappale: **169**



Fotografia

Località: **Porlezza centro**

Scheda: **33**

## Caratteristiche Tipologiche

Tipologia: **parte di schiera**

Num. piani: **3**

Num. alloggi: **3**

## Stato di Conservazione

Conservazione strutture: **buono**

Conservazione Complessivo: **medio**

Conservazione facciate: **medio**

Degrado Totale: **no**

Conservazione copertura: **medio**

## Destinazione d'uso e grado di utilizzo

Destinazione prevalente: **residenziale/commerciale** Grado di utilizzo prevalente: **stagionale**

Destinazione parziale: **commerciale** Grado di utilizzo parziale: **in permanenza**

## Valenze e contrasti

Valenze: **storico architettonica**

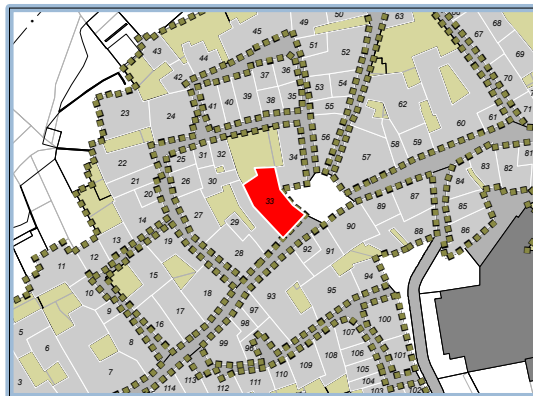
Elementi di pregio: **Portale in pietra**

Elementi di contrasto: **-**

## Modalità di intervento per il Piano delle Regole

Categoria d'intervento: **C3-Ristrutturazione Conservativa**

Prescrizioni: **-**



Estratto mappa - Foglio: **906B** Mappale: **2160a**



Fotografia

Località: **Porlezza centro**

Scheda: **34**

## Caratteristiche Tipologiche

Tipologia: **parte di schiera**

Num. piani: **3**

Num. alloggi: **2**

## Stato di Conservazione

Conservazione strutture: **buono**

Conservazione Complessivo: **buono**

Conservazione facciate: **buono**

Degrado Totale: **no**

Conservazione copertura: **buono**

## Destinazione d'uso e grado di utilizzo

Destinazione prevalente: **residenziale/commerciale** Grado di utilizzo prevalente: **in permanenza**

Destinazione parziale: **commerciale** Grado di utilizzo parziale: **in permanenza**

## Valenze e contrasti

Valenze: **storico architettonica**

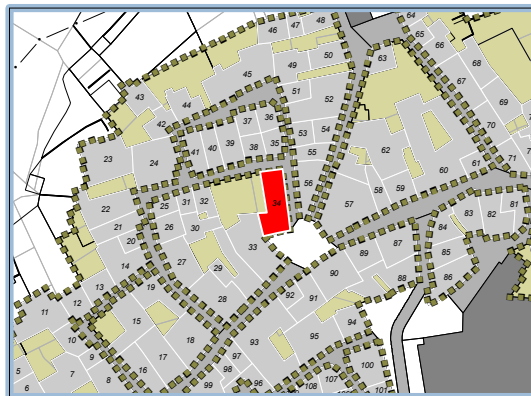
Elementi di pregio: **-**

Elementi di contrasto: **Soglie attività commerciale; balcone e tapparelle sul cortile interno**

## Modalità di intervento per il Piano delle Regole

Categoria d'intervento: **C3-Ristrutturazione Conservativa**

Prescrizioni: **-**



Estratto mappa - Foglio: **906B** Mappale: **170-171-2160c**



Fotografia

Località: **Porlezza centro**

Scheda: **35**

## Caratteristiche Tipologiche

Tipologia: [parte di schiera](#)

Num. piani: **3**

Num. alloggi: **1**

## Stato di Conservazione

Conservazione strutture: [buono](#)

Conservazione Complessivo: [buono](#)

Conservazione facciate: [buono](#)

Degrado Totale: [no](#)

Conservazione copertura: [buono](#)

## Destinazione d'uso e grado di utilizzo

Destinazione prevalente: [residenziale](#)

Grado di utilizzo prevalente: [in permanenza](#)

Destinazione parziale: [-](#)

Grado di utilizzo parziale: [-](#)

## Valenze e contrasti

Valenze: [storico architettonica](#)

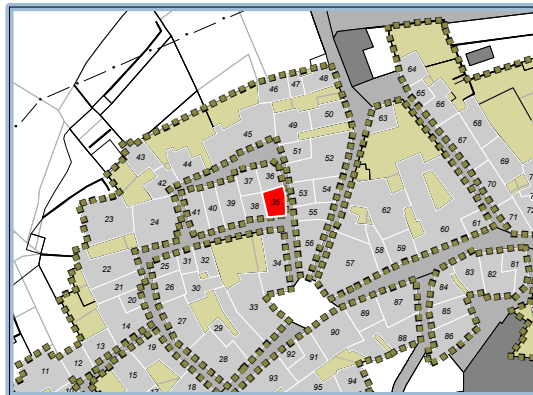
Elementi di pregio: [-](#)

Elementi di contrasto: [Davanzali](#)

## Modalità di intervento per il Piano delle Regole

Categoria d'intervento: [C3-Ristrutturazione Conservativa](#)

Prescrizioni: [-](#)



Estratto mappa - Foglio: **906B** Mappale: **197b-198**



Fotografia



Località: **Porlezza centro**

Scheda: **36**

## Caratteristiche Tipologiche

Tipologia: **parte di schiera**

Num. piani: **3**

Num. alloggi: **1**

## Stato di Conservazione

Conservazione strutture: **buono**

Conservazione Complessivo: **buono**

Conservazione facciate: **medio**

Degrado Totale: **no**

Conservazione copertura: **buono**

## Destinazione d'uso e grado di utilizzo

Destinazione prevalente: **residenziale**

Grado di utilizzo prevalente: **non utilizzato**

Destinazione parziale: **-**

Grado di utilizzo parziale: **-**

## Valenze e contrasti

Valenze: **-**

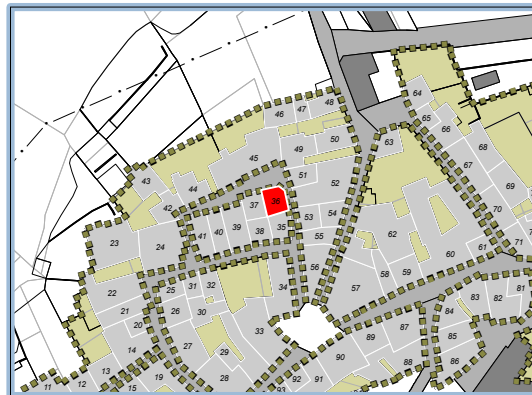
Elementi di pregio: **-**

Elementi di contrasto: **-**


## Modalità di intervento per il Piano delle Regole

Categoria d'intervento: **C4-Ristrutturazione Edilizia**

Prescrizioni: **-**



Estratto mappa - Foglio: **906B** Mappale: **197a**



Fotografia

Località: **Porlezza centro**

Scheda: **37**

## Caratteristiche Tipologiche

Tipologia: **parte di schiera**

Num. piani: **4**

Num. alloggi: **2**

## Stato di Conservazione

Conservazione strutture: **buono**

Conservazione Complessivo: **buono**

Conservazione facciate: **buono**

Degrado Totale: **no**

Conservazione copertura: **buono**

## Destinazione d'uso e grado di utilizzo

Destinazione prevalente: **residenziale**

Grado di utilizzo prevalente: **in permanenza**

Destinazione parziale: **-**

Grado di utilizzo parziale: **-**

## Valenze e contrasti

Valenze: **-**

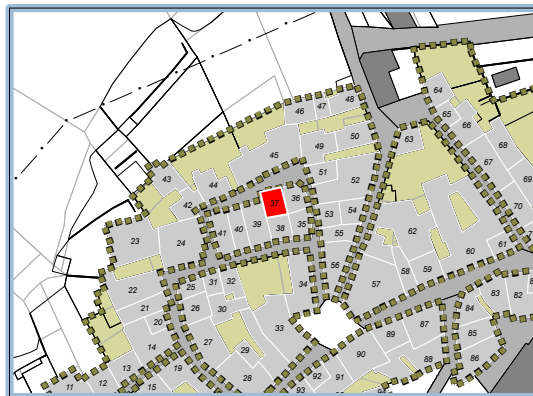
Elementi di pregio: **-**

Elementi di contrasto: **-**

## Modalità di intervento per il Piano delle Regole

Categoria d'intervento: **C4-Ristrutturazione Edilizia**

Prescrizioni: **-**



Estratto mappa - Foglio: **906B** Mappale: **199a**



Fotografia

Località: **Porlezza centro**

Scheda: **38**

## Caratteristiche Tipologiche

Tipologia: [parte di schiera](#)

Num. piani: **4**

Num. alloggi: **2**

## Stato di Conservazione

Conservazione strutture: [medio](#)

Conservazione Complessivo: [medio](#)

Conservazione facciate: [medio](#)

Degrado Totale: [no](#)

Conservazione copertura: [buono](#)

## Destinazione d'uso e grado di utilizzo

Destinazione prevalente: [residenziale](#)

Grado di utilizzo prevalente: [non utilizzato](#)

Destinazione parziale: [-](#)

Grado di utilizzo parziale: [-](#)

## Valenze e contrasti

Valenze: [storico architettonica](#)

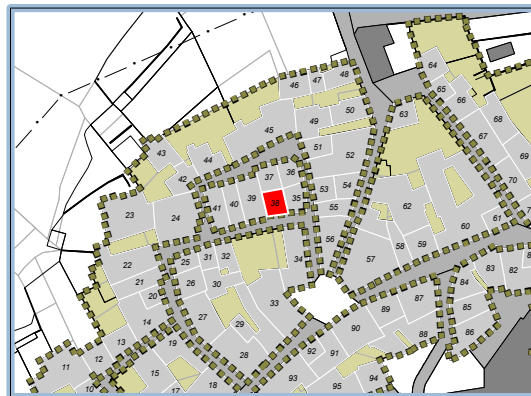
Elementi di pregio: [-](#)

Elementi di contrasto: [Balcone; davanzali](#)

## Modalità di intervento per il Piano delle Regole

Categoria d'intervento: [C3-Ristrutturazione Conservativa](#)

Prescrizioni: [-](#)



Estratto mappa - Foglio: **906B** Mappale: **199b**



Fotografia

Località: **Porlezza centro**

Scheda: **39**

## Caratteristiche Tipologiche

Tipologia: [parte di schiera](#)

Num. piani: **3**

Num. alloggi: **1**

## Stato di Conservazione

Conservazione strutture: [buono](#)

Conservazione Complessivo: [medio](#)

Conservazione facciate: [medio](#)

Degrado Totale: [no](#)

Conservazione copertura: [medio](#)

## Destinazione d'uso e grado di utilizzo

Destinazione prevalente: [residenziale](#)

Grado di utilizzo prevalente: [non utilizzato](#)

Destinazione parziale: [-](#)

Grado di utilizzo parziale: [-](#)

## Valenze e contrasti

Valenze: [storico architettonica](#)

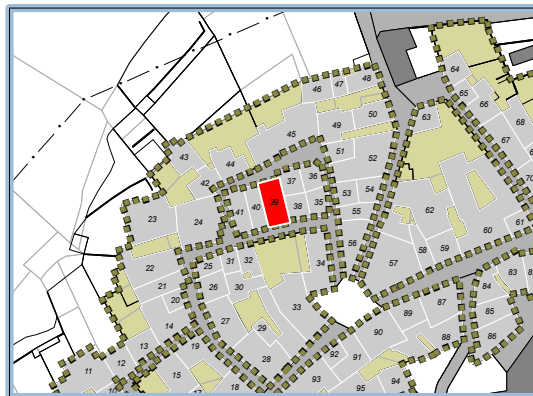
Elementi di pregio: [-](#)

Elementi di contrasto: [Apertura piano terra](#)

## Modalità di intervento per il Piano delle Regole

Categoria d'intervento: [C3-Ristrutturazione Conservativa](#)

Prescrizioni: [-](#)



Estratto mappa - Foglio: **906B** Mappale: **201**



Fotografia

Località: **Porlezza centro**

Scheda: **40**

## Caratteristiche Tipologiche

Tipologia: parte di schiera

Num. piani: **3**

Num. alloggi: **0**

## Stato di Conservazione

Conservazione strutture: buono

Conservazione Complessivo: medio

Conservazione facciate: medio

Degrado Totale: no

Conservazione copertura: medio

## Destinazione d'uso e grado di utilizzo

Destinazione prevalente: artigianale  
industriale

Grado di utilizzo prevalente: non utilizzato

Destinazione parziale: -

Grado di utilizzo parziale: -

## Valenze e contrasti

Valenze: -

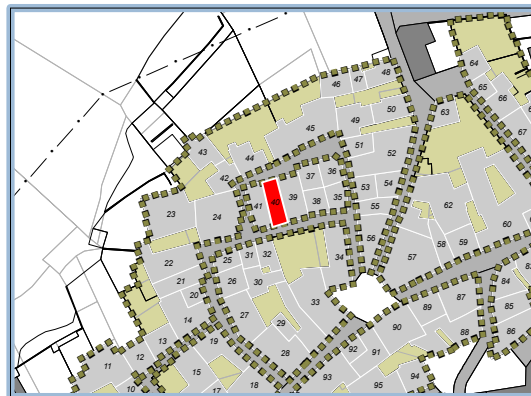
Elementi di pregio: -

Elementi di contrasto: -

## Modalità di intervento per il Piano delle Regole

Categoria d'intervento: C5-Ristrutturazione Urbanistica

Prescrizioni: -



Estratto mappa - Foglio: **906B** Mappale: **2258**



Fotografia

Località: **Porlezza centro**

Scheda: **41**

## Caratteristiche Tipologiche

Tipologia: [parte di schiera](#)

Num. piani: **3**

Num. alloggi: **2**

## Stato di Conservazione

Conservazione strutture: [medio](#)

Conservazione Complessivo: [medio](#)

Conservazione facciate: [medio](#)

Degrado Totale: [no](#)

Conservazione copertura: [cattivo](#)

## Destinazione d'uso e grado di utilizzo

Destinazione prevalente: [residenziale](#)

Grado di utilizzo prevalente: [non utilizzato](#)

Destinazione parziale: [-](#)

Grado di utilizzo parziale: [-](#)

## Valenze e contrasti

Valenze: [storico architettonica](#)

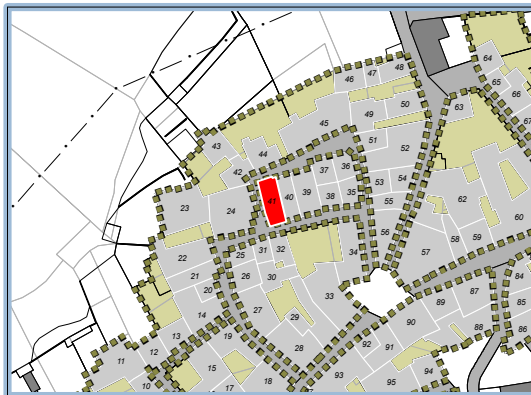
Elementi di pregio: [-](#)

Elementi di contrasto: [Apertura box; davanzali](#)


## Modalità di intervento per il Piano delle Regole

Categoria d'intervento: [C3-Ristrutturazione Conservativa](#)

Prescrizioni: [-](#)



Estratto mappa - Foglio: **906B** Mappale: **202**



Fotografia

Località: **Porlezza centro**

Scheda: **42**

## Caratteristiche Tipologiche

Tipologia: **parte di schiera**

Num. piani: **4**

Num. alloggi: **1**

## Stato di Conservazione

Conservazione strutture: **buono**

Conservazione Complessivo: **buono**

Conservazione facciate: **buono**

Degrado Totale: **no**

Conservazione copertura: **medio**

## Destinazione d'uso e grado di utilizzo

Destinazione prevalente: **residenziale**

Grado di utilizzo prevalente: **in permanenza**

Destinazione parziale: **-**

Grado di utilizzo parziale: **-**

## Valenze e contrasti

Valenze: **nessuna**

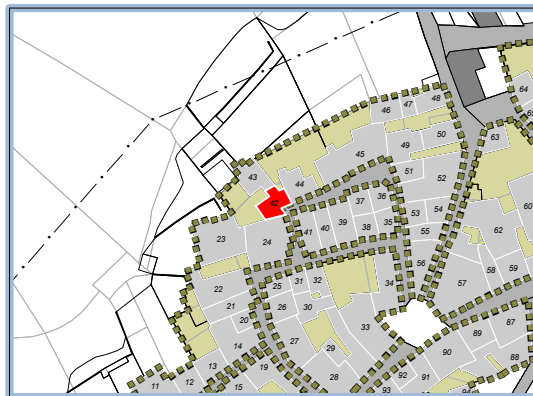
Elementi di pregio: **-**

Elementi di contrasto: **-**

## Modalità di intervento per il Piano delle Regole

Categoria d'intervento: **C4-Ristrutturazione Edilizia**

Prescrizioni: **-**



Estratto mappa - Foglio: **906B** Mappale: **154-82-203a**



Fotografia

Località: **Porlezza centro**

Scheda: **43**

## Caratteristiche Tipologiche

Tipologia: **edificio isolato**

Num. piani: **1**

Num. alloggi: **0**

## Stato di Conservazione

Conservazione strutture: **medio**

Conservazione Complessivo: **medio**

Conservazione facciate: **medio**

Degrado Totale: **no**

Conservazione copertura: **medio**

## Destinazione d'uso e grado di utilizzo

Destinazione prevalente:  **rurale**

Grado di utilizzo prevalente: **in permanenza**

Destinazione parziale: **-**

Grado di utilizzo parziale: **-**

## Valenze e contrasti

Valenze: **nessuna**

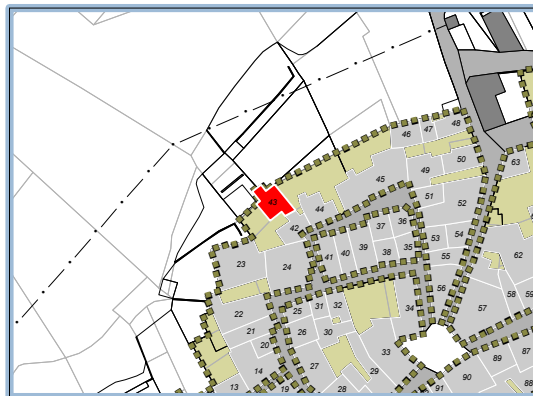
Elementi di pregio: **-**

Elementi di contrasto: **-**

## Modalità di intervento per il Piano delle Regole

Categoria d'intervento: **C5-Ristrutturazione Urbanistica**

Prescrizioni: **-**



Estratto mappa - Foglio: **906B** Mappale: **204-208**



Fotografia



Località: **Porlezza centro**

Scheda: **44**

## Caratteristiche Tipologiche

Tipologia: **parte di schiera**

Num. piani: **2**

Num. alloggi: **1**

## Stato di Conservazione

Conservazione strutture: **buono**

Conservazione Complessivo: **buono**

Conservazione facciate: **buono**

Degrado Totale: **no**

Conservazione copertura: **buono**

## Destinazione d'uso e grado di utilizzo

Destinazione prevalente: **residenziale**

Grado di utilizzo prevalente: **in permanenza**

Destinazione parziale: **-**

Grado di utilizzo parziale: **-**

## Valenze e contrasti

Valenze: **nessuna**

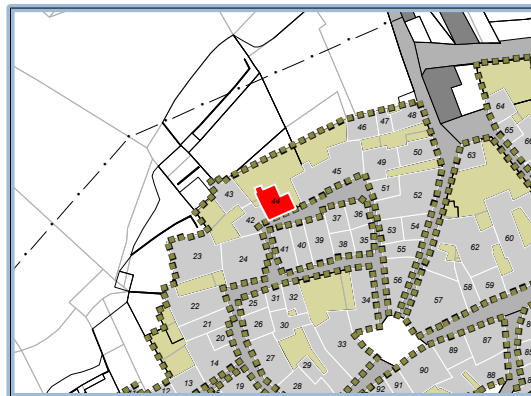
Elementi di pregio: **-**

Elementi di contrasto: **-**

## Modalità di intervento per il Piano delle Regole

Categoria d'intervento: **C4-Ristrutturazione Edilizia**

Prescrizioni: **-**



Estratto mappa - Foglio: **906B** Mappale: **203b-208**



Fotografia

Località: **Porlezza centro**

Scheda: **45**

## Caratteristiche Tipologiche

Tipologia: **parte di schiera**

Num. piani: **3**

Num. alloggi: **3**

## Stato di Conservazione

Conservazione strutture: **medio**

Conservazione Complessivo: **buono**

Conservazione facciate: **buono**

Degrado Totale: **no**

Conservazione copertura: **buono**

## Destinazione d'uso e grado di utilizzo

Destinazione prevalente: **residenziale**

Grado di utilizzo prevalente: **in permanenza**

Destinazione parziale: **-**

Grado di utilizzo parziale: **-**

## Valenze e contrasti

Valenze: **storico architettonica**

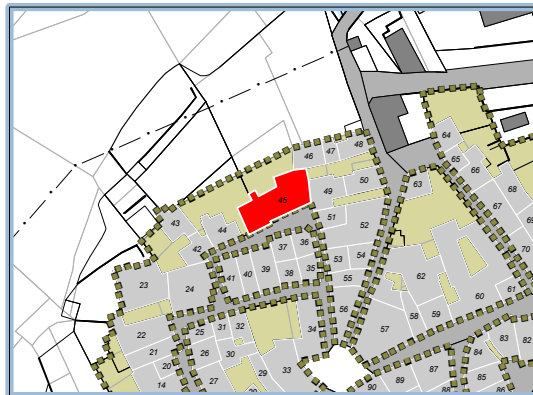
Elementi di pregio: **-**

Elementi di contrasto: **-**

## Modalità di intervento per il Piano delle Regole

Categoria d'intervento: **C3-Ristrutturazione Conservativa**

Prescrizioni: **-**



Estratto mappa - Foglio: **906B** Mappale: **2163**



Fotografia

Località: **Porlezza centro**

Scheda: **46**

## Caratteristiche Tipologiche

Tipologia: **parte di schiera**

Num. piani: **2**

Num. alloggi: **0**

## Stato di Conservazione

Conservazione strutture: **buono**

Conservazione Complessivo: **buono**

Conservazione facciate: **medio**

Degrado Totale: **no**

Conservazione copertura: **buono**

## Destinazione d'uso e grado di utilizzo

Destinazione prevalente:  **rurale**

Grado di utilizzo prevalente: **non utilizzato**

Destinazione parziale: **-**

Grado di utilizzo parziale: **-**

## Valenze e contrasti

Valenze: **nessuna**

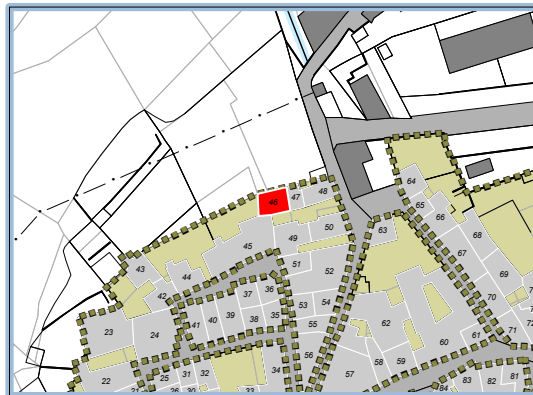
Elementi di pregio: **-**

Elementi di contrasto: **-**

## Modalità di intervento per il Piano delle Regole

Categoria d'intervento: **C4-Ristrutturazione Edilizia**

Prescrizioni: **-**



Estratto mappa - Foglio: **906B** Mappale: **212**



Fotografia

Località: **Porlezza centro**

Scheda: **47**

## Caratteristiche Tipologiche

Tipologia: **parte di schiera**

Num. piani: **2**

Num. alloggi: **0**

## Stato di Conservazione

Conservazione strutture: **medio**

Conservazione Complessivo: **medio**

Conservazione facciate: **medio**

Degrado Totale: **no**

Conservazione copertura: **cattivo**

## Destinazione d'uso e grado di utilizzo

Destinazione prevalente:  **rurale**

Grado di utilizzo prevalente: **non utilizzato**

Destinazione parziale: **-**

Grado di utilizzo parziale: **-**

## Valenze e contrasti

Valenze: **-**

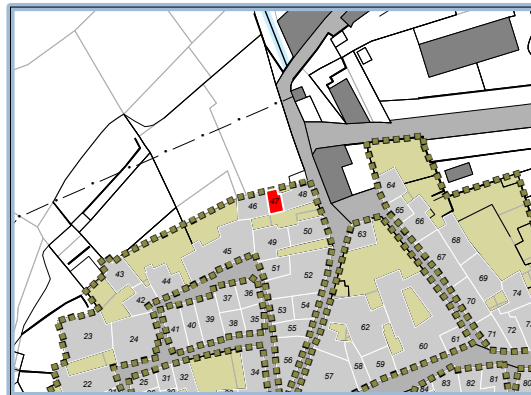
Elementi di pregio: **-**

Elementi di contrasto: **-**

## Modalità di intervento per il Piano delle Regole

Categoria d'intervento: **C3-Ristrutturazione Conservativa**

Prescrizioni: **-**



Estratto mappa - Foglio: **906B** Mappale: **4922**



Fotografia

Località: **Porlezza centro**

Scheda: **48**

## Caratteristiche Tipologiche

Tipologia: **parte di schiera**

Num. piani: **2**

Num. alloggi: **0**

## Stato di Conservazione

Conservazione strutture: **medio**

Conservazione Complessivo: **medio**

Conservazione facciate: **medio**

Degrado Totale: **no**

Conservazione copertura: **cattivo**

## Destinazione d'uso e grado di utilizzo

Destinazione prevalente:  **rurale**

Grado di utilizzo prevalente: **non utilizzato**

Destinazione parziale: **-**

Grado di utilizzo parziale: **-**

## Valenze e contrasti

Valenze: **nessuna**

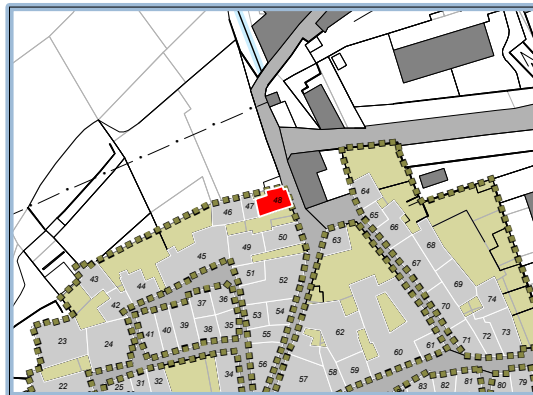
Elementi di pregio: **-**

Elementi di contrasto: **-**

## Modalità di intervento per il Piano delle Regole

Categoria d'intervento: **C3-Ristrutturazione Conservativa**

Prescrizioni: **-**



Estratto mappa - Foglio: **906B** Mappale: **216-2966-3570**



Fotografia

Località: **Porlezza centro**

Scheda: **49**

## Caratteristiche Tipologiche

Tipologia: **parte di schiera**

Num. piani: **2**

Num. alloggi: **2**

## Stato di Conservazione

Conservazione strutture: **buono**

Conservazione Complessivo: **buono**

Conservazione facciate: **buono**

Degrado Totale: **no**

Conservazione copertura: **buono**

## Destinazione d'uso e grado di utilizzo

Destinazione prevalente: **residenziale**

Grado di utilizzo prevalente: **in permanenza**

Destinazione parziale: **-**

Grado di utilizzo parziale: **-**

## Valenze e contrasti

Valenze: **nessuna**

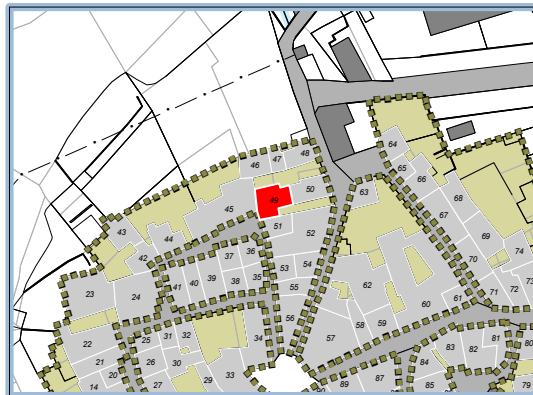
Elementi di pregio: **-**

Elementi di contrasto: **-**

## Modalità di intervento per il Piano delle Regole

Categoria d'intervento: **C4-Ristrutturazione Edilizia**

Prescrizioni: **-**



Estratto mappa - Foglio: **906B** Mappale: **196b-218a**



Fotografia

Località: **Porlezza centro**

Scheda: **50**

## Caratteristiche Tipologiche

Tipologia: [parte di schiera](#)

Num. piani: **2**

Num. alloggi: **1**

## Stato di Conservazione

Conservazione strutture: [buono](#)

Conservazione Complessivo: [buono](#)

Conservazione facciate: [buono](#)

Degrado Totale: [no](#)

Conservazione copertura: [buono](#)

## Destinazione d'uso e grado di utilizzo

Destinazione prevalente: [residenziale](#)

Grado di utilizzo prevalente: [in permanenza](#)

Destinazione parziale: [-](#)

Grado di utilizzo parziale: [-](#)

## Valenze e contrasti

Valenze: [storico architettonica](#)

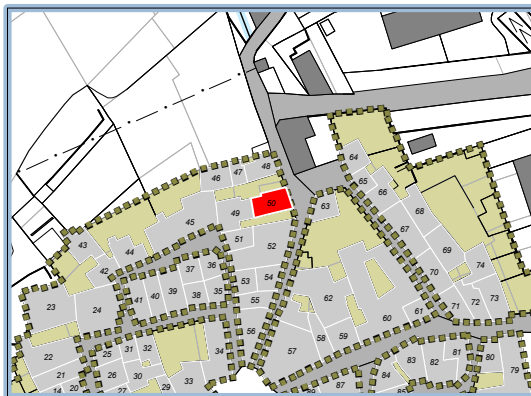
Elementi di pregio: [-](#)

Elementi di contrasto: [-](#)

## Modalità di intervento per il Piano delle Regole

Categoria d'intervento: [C3-Ristrutturazione Conservativa](#)

Prescrizioni: [-](#)



Estratto mappa - Foglio: **906B** Mappale: **42-218b**



Fotografia

Località: **Porlezza centro**

Scheda: **51**

## Caratteristiche Tipologiche

Tipologia: [parte di schiera](#)

Num. piani: **4**

Num. alloggi: **2**

## Stato di Conservazione

Conservazione strutture: [medio](#)

Conservazione Complessivo: [cattivo](#)

Conservazione facciate: [cattivo](#)

Degrado Totale: [no](#)

Conservazione copertura: [cattivo](#)

## Destinazione d'uso e grado di utilizzo

Destinazione prevalente: [residenziale](#)

Grado di utilizzo prevalente: [non utilizzato](#)

Destinazione parziale: [-](#)

Grado di utilizzo parziale: [-](#)

## Valenze e contrasti

Valenze: [storico architettonica](#)

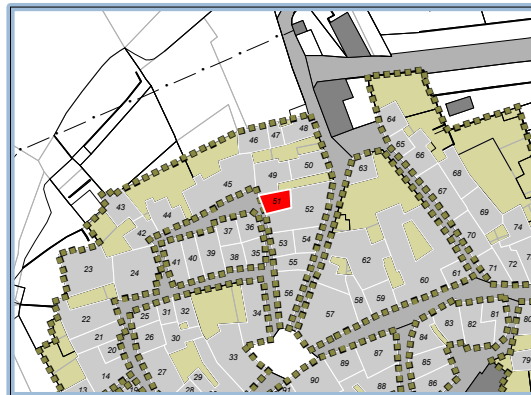
Elementi di pregio: [-](#)

Elementi di contrasto: [-](#)

## Modalità di intervento per il Piano delle Regole

Categoria d'intervento: [C3-Ristrutturazione Conservativa](#)

Prescrizioni: [-](#)



Estratto mappa - Foglio: **906B** Mappale: **196a**



Fotografia



Località: **Porlezza centro**

Scheda: **52**

## Caratteristiche Tipologiche

Tipologia: **parte di schiera**

Num. piani: **4**

Num. alloggi: **0**

## Stato di Conservazione

Conservazione strutture: **buono**

Conservazione Complessivo: **medio**

Conservazione facciate: **medio**

Degrado Totale: **no**

Conservazione copertura: **medio**

## Destinazione d'uso e grado di utilizzo

Destinazione prevalente: **residenziale**

Grado di utilizzo prevalente: **in permanenza**

Destinazione parziale: **-**

Grado di utilizzo parziale: **-**

## Valenze e contrasti

Valenze: **storico architettonica**

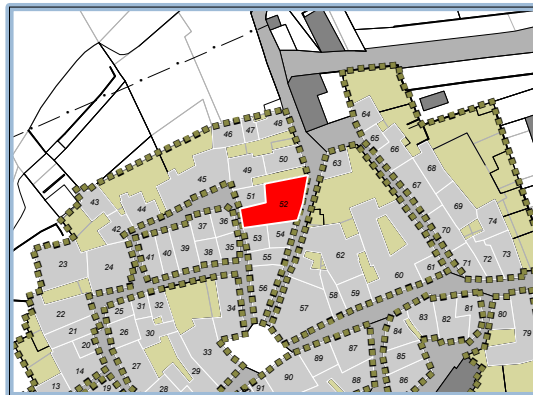
Elementi di pregio: **-**

Elementi di contrasto: **-**

## Modalità di intervento per il Piano delle Regole

Categoria d'intervento: **C3-Ristrutturazione Conservativa**

Prescrizioni: **-**



Estratto mappa - Foglio: **906B** Mappale: **195**



Fotografia

Località: **Porlezza centro**

Scheda: **53**

## Caratteristiche Tipologiche

Tipologia: [parte di schiera](#)

Num. piani: **3**

Num. alloggi: **1**

## Stato di Conservazione

Conservazione strutture: [buono](#)

Conservazione Complessivo: [medio](#)

Conservazione facciate: [medio](#)

Degrado Totale: [no](#)

Conservazione copertura: [medio](#)

## Destinazione d'uso e grado di utilizzo

Destinazione prevalente: [residenziale](#)

Grado di utilizzo prevalente: [non utilizzato](#)

Destinazione parziale: [-](#)

Grado di utilizzo parziale: [-](#)

## Valenze e contrasti

Valenze: [storico architettonica](#)

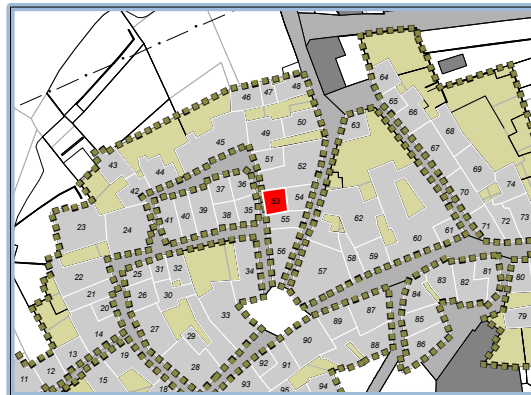
Elementi di pregio: [-](#)

Elementi di contrasto: [-](#)

## Modalità di intervento per il Piano delle Regole

Categoria d'intervento: [C3-Ristrutturazione Conservativa](#)

Prescrizioni: [-](#)



Estratto mappa - Foglio: **906B** Mappale: **194**



Fotografia

Località: **Porlezza centro**

Scheda: **54**

## Caratteristiche Tipologiche

Tipologia: **parte di schiera**

Num. piani: **3**

Num. alloggi: **1**

## Stato di Conservazione

Conservazione strutture: **buono**

Conservazione Complessivo: **buono**

Conservazione facciate: **buono**

Degrado Totale: **no**

Conservazione copertura: **buono**

## Destinazione d'uso e grado di utilizzo

Destinazione prevalente: **residenziale**

Grado di utilizzo prevalente: **in permanenza**

Destinazione parziale: **-**

Grado di utilizzo parziale: **-**

## Valenze e contrasti

Valenze: **nessuna**

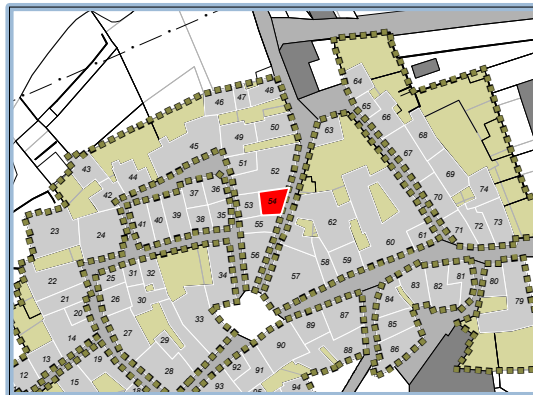
Elementi di pregio: **-**

Elementi di contrasto: **-**

## Modalità di intervento per il Piano delle Regole

Categoria d'intervento: **C4-Ristrutturazione Edilizia**

Prescrizioni: **-**



Estratto mappa - Foglio: **906B** Mappale: **193a**



Fotografia

Località: **Porlezza centro**

Scheda: **55**

## Caratteristiche Tipologiche

Tipologia: [parte di schiera](#)

Num. piani: **3**

Num. alloggi: **1**

## Stato di Conservazione

Conservazione strutture: [buono](#)

Conservazione Complessivo: [medio](#)

Conservazione facciate: [medio](#)

Degrado Totale: [no](#)

Conservazione copertura: [medio](#)

## Destinazione d'uso e grado di utilizzo

Destinazione prevalente: [residenziale](#)

Grado di utilizzo prevalente: [non utilizzato](#)

Destinazione parziale: [-](#)

Grado di utilizzo parziale: [-](#)

## Valenze e contrasti

Valenze: [storico architettonica](#)

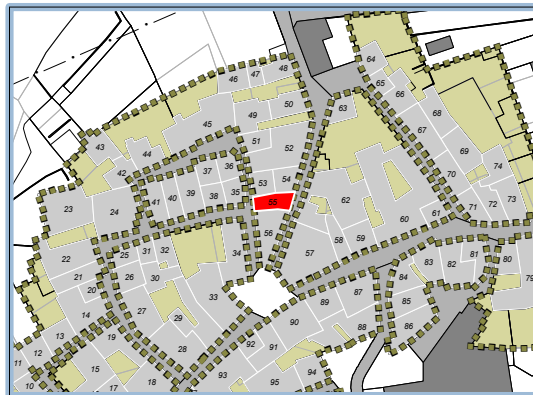
Elementi di pregio: [-](#)

Elementi di contrasto: [-](#)

## Modalità di intervento per il Piano delle Regole

Categoria d'intervento: [C3-Ristrutturazione Conservativa](#)

Prescrizioni: [-](#)



Estratto mappa - Foglio: **906B** Mappale: **193b**



Fotografia

Località: **Porlezza centro**

Scheda: **56**

## Caratteristiche Tipologiche

Tipologia: [parte di schiera](#)

Num. piani: **4**

Num. alloggi: **3**

## Stato di Conservazione

Conservazione strutture: [buono](#)

Conservazione Complessivo: [medio](#)

Conservazione facciate: [medio](#)

Degrado Totale: [no](#)

Conservazione copertura: [medio](#)

## Destinazione d'uso e grado di utilizzo

Destinazione prevalente: [residenziale/commerciale](#) Grado di utilizzo prevalente: [in permanenza](#)

Destinazione parziale: [commerciale](#) Grado di utilizzo parziale: [in permanenza](#)

## Valenze e contrasti

Valenze: [storico architettonica](#)

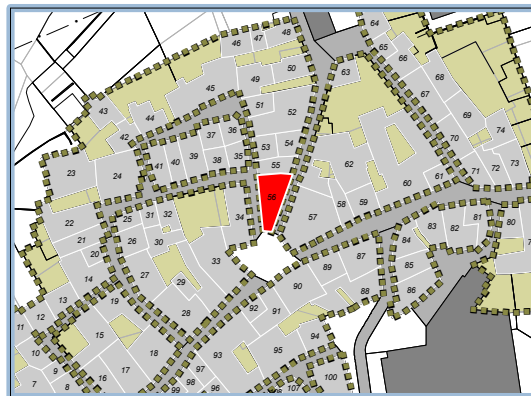
Elementi di pregio: [-](#)

Elementi di contrasto: [Tapparelle; apertura piano terra](#)

## Modalità di intervento per il Piano delle Regole

Categoria d'intervento: [C3-Ristrutturazione Conservativa](#)

Prescrizioni: [-](#)



Estratto mappa - Foglio: **906B** Mappale: **191-192**



Fotografia

Località: **Porlezza centro**

Scheda: **57**

## Caratteristiche Tipologiche

Tipologia: **parte di schiera**

Num. piani: **3**

Num. alloggi: **5**

## Stato di Conservazione

Conservazione strutture: **buono**

Conservazione Complessivo: **buono**

Conservazione facciate: **buono**

Degrado Totale: **no**

Conservazione copertura: **buono**

## Destinazione d'uso e grado di utilizzo

Destinazione prevalente: **residenziale/commerciale** Grado di utilizzo prevalente: **in permanenza**

Destinazione parziale: **commerciale** Grado di utilizzo parziale: **non utilizzato**

## Valenze e contrasti

Valenze: **storico architettonica**

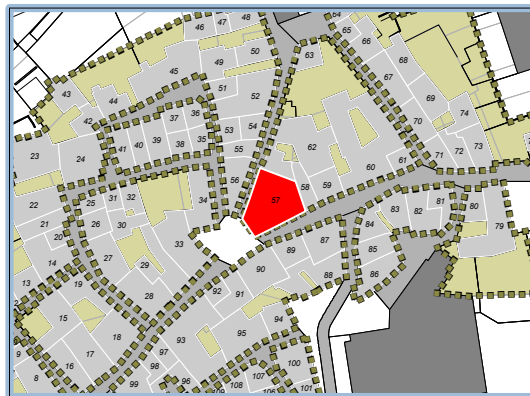
Elementi di pregio: **-**

Elementi di contrasto: **Balcone**

## Modalità di intervento per il Piano delle Regole

Categoria d'intervento: **C3-Ristrutturazione Conservativa**

Prescrizioni: **-**



Estratto mappa - Foglio: **906B** Mappale: **196**



Fotografia

Località: **Porlezza centro**

Scheda: **58**

## Caratteristiche Tipologiche

Tipologia: **parte di schiera**

Num. piani: **3**

Num. alloggi: **1**

## Stato di Conservazione

Conservazione strutture: **buono**

Conservazione Complessivo: **buono**

Conservazione facciate: **buono**

Degrado Totale: **no**

Conservazione copertura: **medio**

## Destinazione d'uso e grado di utilizzo

Destinazione prevalente: **residenziale/commerciale** Grado di utilizzo prevalente: **in permanenza**

Destinazione parziale: **commerciale** Grado di utilizzo parziale: **in permanenza**

## Valenze e contrasti

Valenze: **nessuna**

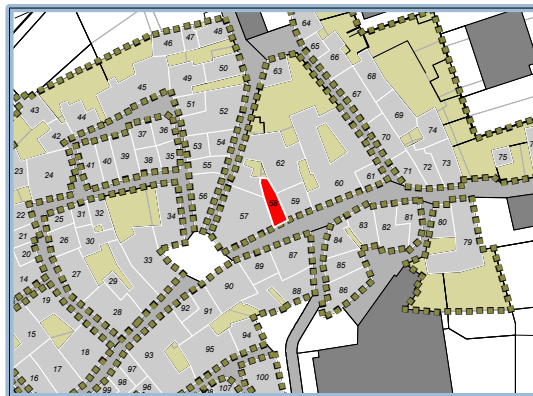
Elementi di pregio: **-**

Elementi di contrasto: **-**

## Modalità di intervento per il Piano delle Regole

Categoria d'intervento: **C4-Ristrutturazione Edilizia**

Prescrizioni: **-**



Estratto mappa - Foglio: **906B** Mappale: **221**



Fotografia

Località: **Porlezza centro**

Scheda: **59**

## Caratteristiche Tipologiche

Tipologia: **parte di schiera**

Num. piani: **3**

Num. alloggi: **1**

## Stato di Conservazione

Conservazione strutture: **buono**

Conservazione Complessivo: **buono**

Conservazione facciate: **buono**

Degrado Totale: **no**

Conservazione copertura: **buono**

## Destinazione d'uso e grado di utilizzo

Destinazione prevalente: **residenziale/commerciale** Grado di utilizzo prevalente: **in permanenza**

Destinazione parziale: **commerciale** Grado di utilizzo parziale: **in permanenza**

## Valenze e contrasti

Valenze: **storico architettonica**

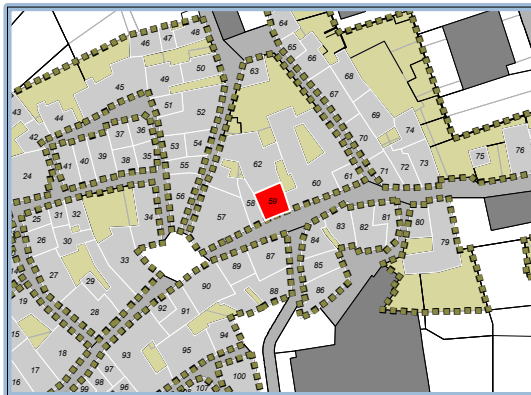
Elementi di pregio: **-**

Elementi di contrasto: **Aperture del piano primo**

## Modalità di intervento per il Piano delle Regole

Categoria d'intervento: **C3-Ristrutturazione Conservativa**

Prescrizioni: **-**



Estratto mappa - Foglio: **906B** Mappale: **168**



Fotografia



Località: **Porlezza centro**

Scheda: **60**

## Caratteristiche Tipologiche

Tipologia: **a corte**

Num. piani: **3**

Num. alloggi: **2**

## Stato di Conservazione

Conservazione strutture: **buono**

Conservazione Complessivo: **buono**

Conservazione facciate: **buono**

Degrado Totale: **no**

Conservazione copertura: **buono**

## Destinazione d'uso e grado di utilizzo

Destinazione prevalente: **residenziale/commerciale**

Grado di utilizzo prevalente: **stagionale**

Destinazione parziale: **commerciale**

Grado di utilizzo parziale: **in permanenza**

## Valenze e contrasti

Valenze: **storico architettonica**

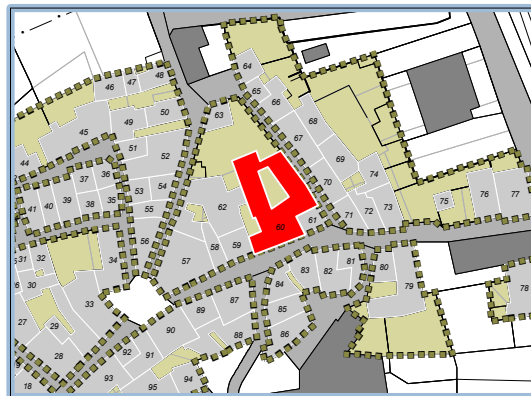
Elementi di pregio: **-**

Elementi di contrasto: **-**

## Modalità di intervento per il Piano delle Regole

Categoria d'intervento: **C3-Ristrutturazione Conservativa**

Prescrizioni: **-**



Estratto mappa - Foglio: **906B** Mappale: **222a-223**



Fotografia

Località: **Porlezza centro**

Scheda: **61**

## Caratteristiche Tipologiche

Tipologia: **parte di schiera**

Num. piani: **3**

Num. alloggi: **2**

## Stato di Conservazione

Conservazione strutture: **buono**

Conservazione Complessivo: **buono**

Conservazione facciate: **buono**

Degrado Totale: **no**

Conservazione copertura: **buono**

## Destinazione d'uso e grado di utilizzo

Destinazione prevalente: **residenziale/commerciale** Grado di utilizzo prevalente: **stagionale**

Destinazione parziale: **commerciale** Grado di utilizzo parziale: **in permanenza**

## Valenze e contrasti

Valenze: **nessuna**

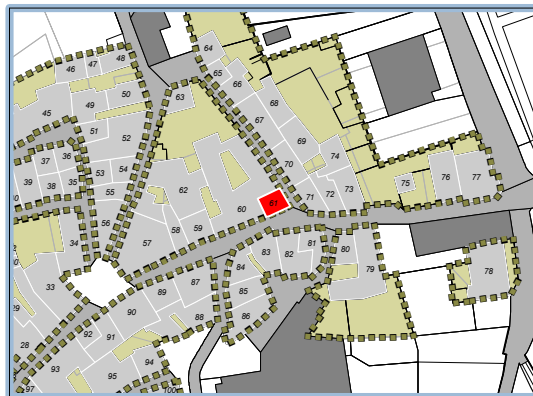
Elementi di pregio: **-**

Elementi di contrasto: **Tinteggiatura, balconi**


## Modalità di intervento per il Piano delle Regole

Categoria d'intervento: **C3-Ristrutturazione Conservativa**

Prescrizioni: **-**



Estratto mappa - Foglio:906B Mappale:224



Fotografia

Località: **Porlezza centro**

Scheda: **62**

## Caratteristiche Tipologiche

Tipologia: **a corte**

Num. piani: **3**

Num. alloggi: **2**

## Stato di Conservazione

Conservazione strutture: **buono**

Conservazione Complessivo: **buono**

Conservazione facciate: **buono**

Degrado Totale: **no**

Conservazione copertura: **buono**

## Destinazione d'uso e grado di utilizzo

Destinazione prevalente: **residenziale**

Grado di utilizzo prevalente: **in permanenza**

Destinazione parziale: **-**

Grado di utilizzo parziale: **-**

## Valenze e contrasti

Valenze: **storico architettonica**

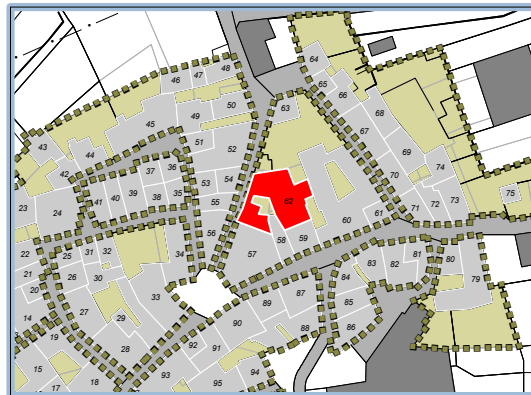
Elementi di pregio: **-**

Elementi di contrasto: **-**

## Modalità di intervento per il Piano delle Regole

Categoria d'intervento: **C3-Ristrutturazione Conservativa**

Prescrizioni: **-**



Estratto mappa - Foglio: **906B** Mappale: **220-222b**



Fotografia

Località: **Porlezza centro**

Scheda: **63**

## Caratteristiche Tipologiche

Tipologia: **edificio isolato**

Num. piani: **1**

Num. alloggi: **0**

## Stato di Conservazione

Conservazione strutture: **buono**

Conservazione Complessivo: **medio**

Conservazione facciate: **medio**

Degrado Totale: **no**

Conservazione copertura: **medio**

## Destinazione d'uso e grado di utilizzo

Destinazione prevalente: **box accessori  
magazzini**

Grado di utilizzo prevalente: **in permanenza**

Destinazione parziale: **-**

Grado di utilizzo parziale: **-**

## Valenze e contrasti

Valenze: **-**

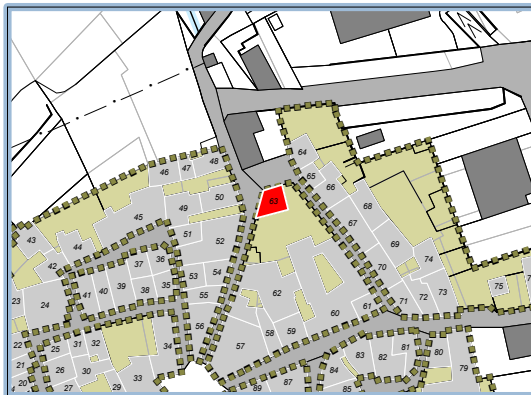
Elementi di pregio: **-**

Elementi di contrasto: **-**

## Modalità di intervento per il Piano delle Regole

Categoria d'intervento: **C5-Ristrutturazione Urbanistica**

Prescrizioni: **-**



Estratto mappa - Foglio: **906B** Mappale: **219**



Fotografia

Località: **Porlezza centro**

Scheda: **64**

## Caratteristiche Tipologiche

Tipologia: **parte di schiera**

Num. piani: **2**

Num. alloggi: **1**

## Stato di Conservazione

Conservazione strutture: **buono**

Conservazione Complessivo: **buono**

Conservazione facciate: **buono**

Degrado Totale: **no**

Conservazione copertura: **buono**

## Destinazione d'uso e grado di utilizzo

Destinazione prevalente: **residenziale**

Grado di utilizzo prevalente: **in permanenza**

Destinazione parziale: **-**

Grado di utilizzo parziale: **-**

## Valenze e contrasti

Valenze: **-**

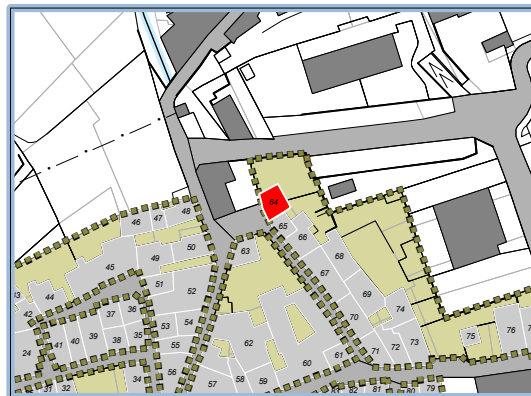
Elementi di pregio: **-**

Elementi di contrasto: **-**

## Modalità di intervento per il Piano delle Regole

Categoria d'intervento: **C4-Ristrutturazione Edilizia**

Prescrizioni: **-**



Estratto mappa - Foglio: **906B** Mappale: **279-280**



Fotografia

Località: **Porlezza centro**

Scheda: **65**

## Caratteristiche Tipologiche

Tipologia: **parte di schiera**

Num. piani: **2**

Num. alloggi: **0**

## Stato di Conservazione

Conservazione strutture: **medio**

Conservazione Complessivo: **medio**

Conservazione facciate: **medio**

Degrado Totale: **no**

Conservazione copertura: **medio**

## Destinazione d'uso e grado di utilizzo

Destinazione prevalente:  **rurale**

Grado di utilizzo prevalente: **non utilizzato**

Destinazione parziale: **-**

Grado di utilizzo parziale: **-**

## Valenze e contrasti

Valenze: **-**

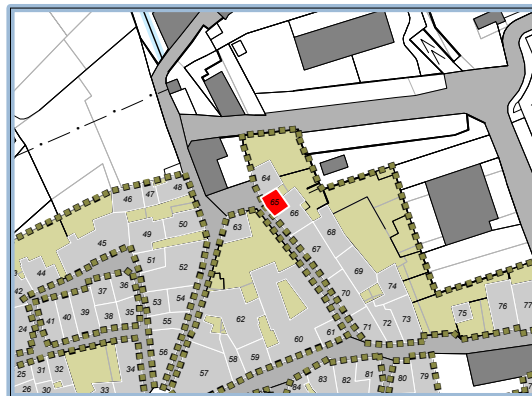
Elementi di pregio: **-**

Elementi di contrasto: **-**

## Modalità di intervento per il Piano delle Regole

Categoria d'intervento: **C3-Ristrutturazione Conservativa**

Prescrizioni: **-**



Estratto mappa - Foglio: **906B** Mappale: **2215-2216**



Fotografia

Località: **Porlezza centro**

Scheda: **66**

## Caratteristiche Tipologiche

Tipologia: **parte di schiera**

Num. piani: **4**

Num. alloggi: **2**

## Stato di Conservazione

Conservazione strutture: **buono**

Conservazione Complessivo: **buono**

Conservazione facciate: **cattivo**

Degrado Totale: **no**

Conservazione copertura: **buono**

## Destinazione d'uso e grado di utilizzo

Destinazione prevalente: **residenziale**

Grado di utilizzo prevalente: **non utilizzato**

Destinazione parziale: **-**

Grado di utilizzo parziale: **-**

## Valenze e contrasti

Valenze: **-**

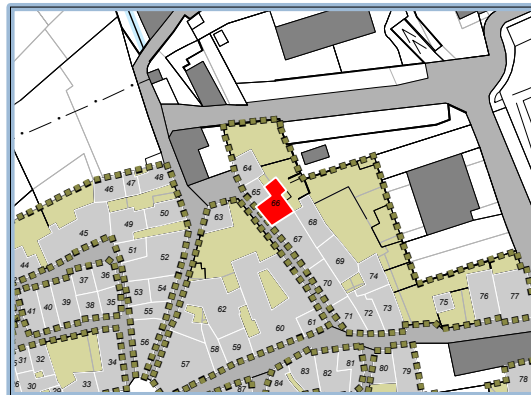
Elementi di pregio: **-**

Elementi di contrasto: **Tapparelle**

## Modalità di intervento per il Piano delle Regole

Categoria d'intervento: **C3-Ristrutturazione Conservativa**

Prescrizioni: **-**



Estratto mappa - Foglio:906B Mappale:2337



Fotografia

Località: **Porlezza centro**

Scheda: **67**

## Caratteristiche Tipologiche

Tipologia: [parte di schiera](#)

Num. piani: **4**

Num. alloggi: **3**

## Stato di Conservazione

Conservazione strutture: [buono](#)

Conservazione Complessivo: [buono](#)

Conservazione facciate: [buono](#)

Degrado Totale: [no](#)

Conservazione copertura: [buono](#)

## Destinazione d'uso e grado di utilizzo

Destinazione prevalente: [residenziale](#)

Grado di utilizzo prevalente: [non utilizzato](#)

Destinazione parziale: [-](#)

Grado di utilizzo parziale: [-](#)

## Valenze e contrasti

Valenze: [storico architettonica](#)

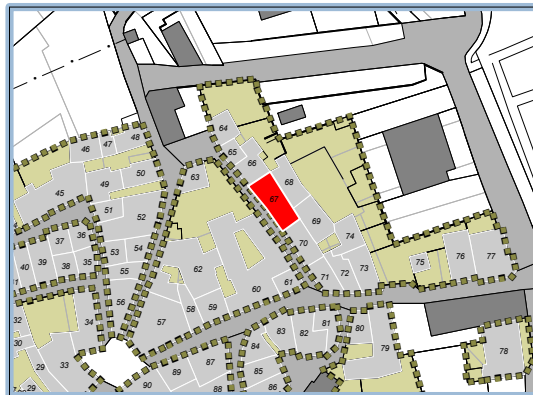
Elementi di pregio: [-](#)

Elementi di contrasto: [Apertura garage](#)

## Modalità di intervento per il Piano delle Regole

Categoria d'intervento: [C3-Ristrutturazione Conservativa](#)

Prescrizioni: [-](#)



Estratto mappa - Foglio: [906B](#) Mappale: [278](#)



Fotografia



Località: **Porlezza centro**

Scheda: **68**

## Caratteristiche Tipologiche

Tipologia: **parte di schiera**

Num. piani: **3**

Num. alloggi: **3**

## Stato di Conservazione

Conservazione strutture: **buono**

Conservazione Complessivo: **buono**

Conservazione facciate: **buono**

Degrado Totale: **no**

Conservazione copertura: **buono**

## Destinazione d'uso e grado di utilizzo

Destinazione prevalente: **residenziale**

Grado di utilizzo prevalente: **in permanenza**

Destinazione parziale: **-**

Grado di utilizzo parziale: **-**

## Valenze e contrasti

Valenze: **nessuna**

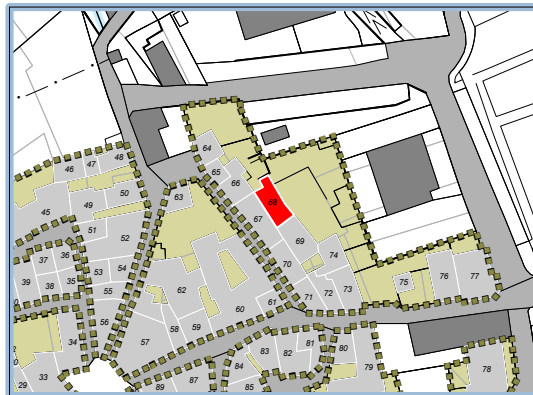
Elementi di pregio: **-**

Elementi di contrasto: **-**

## Modalità di intervento per il Piano delle Regole

Categoria d'intervento: **C4-Ristrutturazione Edilizia**

Prescrizioni: **-**



Estratto mappa - Foglio: **906B** Mappale: **2325b**



Fotografia

Località: **Porlezza centro**

Scheda: **69**

## Caratteristiche Tipologiche

Tipologia: **a corte**

Num. piani: **3**

Num. alloggi: **2**

## Stato di Conservazione

Conservazione strutture: **medio**

Conservazione Complessivo: **medio**

Conservazione facciate: **medio**

Degrado Totale: **no**

Conservazione copertura: **medio**

## Destinazione d'uso e grado di utilizzo

Destinazione prevalente: **residenziale**

Grado di utilizzo prevalente: **in permanenza**

Destinazione parziale: **-**

Grado di utilizzo parziale: **-**

## Valenze e contrasti

Valenze: **nessuna**

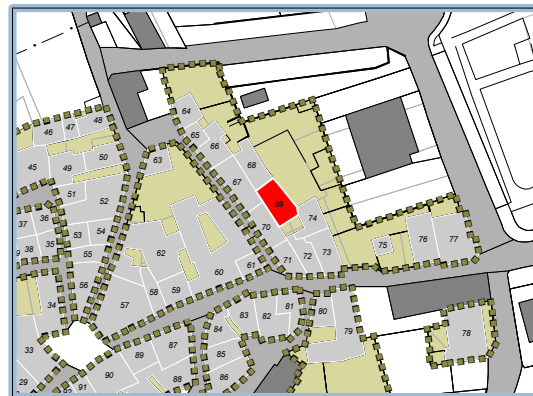
Elementi di pregio: **-**

Elementi di contrasto: **-**

## Modalità di intervento per il Piano delle Regole

Categoria d'intervento: **C4-Ristrutturazione Edilizia**

Prescrizioni: **-**



Estratto mappa - Foglio: **906B** Mappale: **2324-2325a**



Fotografia

Località: **Porlezza centro**

Scheda: **70**

## Caratteristiche Tipologiche

Tipologia: [parte di schiera](#)

Num. piani: **4**

Num. alloggi: **2**

## Stato di Conservazione

Conservazione strutture: [buono](#)

Conservazione Complessivo: [medio](#)

Conservazione facciate: [medio](#)

Degrado Totale: [no](#)

Conservazione copertura: [medio](#)

## Destinazione d'uso e grado di utilizzo

Destinazione prevalente: [residenziale](#)

Grado di utilizzo prevalente: [in permanenza](#)

Destinazione parziale: [-](#)

Grado di utilizzo parziale: [-](#)

## Valenze e contrasti

Valenze: [storico architettonica](#)

Elementi di pregio: [-](#)

Elementi di contrasto: [Tapparelle e davanzali](#)

## Modalità di intervento per il Piano delle Regole

Categoria d'intervento: [C3-Ristrutturazione Conservativa](#)

Prescrizioni: [-](#)



Estratto mappa - Foglio: **906B** Mappale: **276-277**



Fotografia

Località: **Porlezza centro**

Scheda: **71**

## Caratteristiche Tipologiche

Tipologia: **parte di schiera**

Num. piani: **4**

Num. alloggi: **3**

## Stato di Conservazione

Conservazione strutture: **buono**

Conservazione Complessivo: **medio**

Conservazione facciate: **medio**

Degrado Totale: **no**

Conservazione copertura: **medio**

## Destinazione d'uso e grado di utilizzo

Destinazione prevalente: **residenziale/commerciale** Grado di utilizzo prevalente: **in permanenza**

Destinazione parziale: **commerciale** Grado di utilizzo parziale: **non utilizzato**

## Valenze e contrasti

Valenze: **storico architettonica**

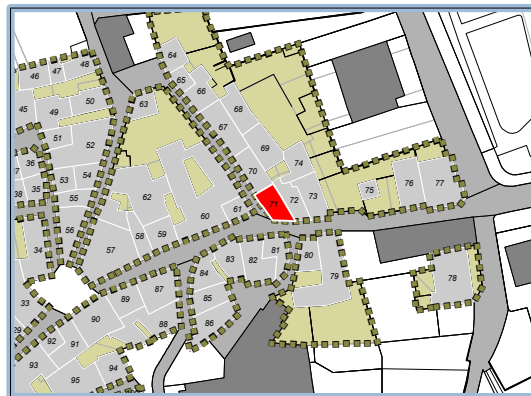
Elementi di pregio: **-**

Elementi di contrasto: **Tapparelle, davanzali e Serranda**

## Modalità di intervento per il Piano delle Regole

Categoria d'intervento: **C3-Ristrutturazione Conservativa**

Prescrizioni: **-**



Estratto mappa - Foglio: **906B** Mappale: **274-275**



Fotografia

Località: **Porlezza centro**

Scheda: **72**

## Caratteristiche Tipologiche

Tipologia: **a corte**

Num. piani: **4**

Num. alloggi: **2**

## Stato di Conservazione

Conservazione strutture: **buono**

Conservazione Complessivo: **buono**

Conservazione facciate: **buono**

Degrado Totale: **no**

Conservazione copertura: **buono**

## Destinazione d'uso e grado di utilizzo

Destinazione prevalente: **residenziale/commerciale** Grado di utilizzo prevalente: **in permanenza**

Destinazione parziale: **commerciale** Grado di utilizzo parziale: **in permanenza**

## Valenze e contrasti

Valenze: **-**

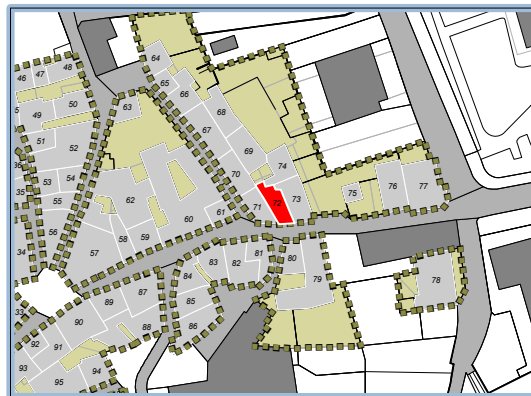
Elementi di pregio: **-**

Elementi di contrasto: **-**

## Modalità di intervento per il Piano delle Regole

Categoria d'intervento: **C4-Ristrutturazione Edilizia**

Prescrizioni: **-**



Estratto mappa - Foglio: **906B** Mappale: **269**



Fotografia

Località: **Porlezza centro**

Scheda: **73**

## Caratteristiche Tipologiche

Tipologia: **parte di schiera**

Num. piani: **4**

Num. alloggi: **2**

## Stato di Conservazione

Conservazione strutture: **buono**

Conservazione Complessivo: **buono**

Conservazione facciate: **buono**

Degrado Totale: **no**

Conservazione copertura: **buono**

## Destinazione d'uso e grado di utilizzo

Destinazione prevalente: **residenziale**

Grado di utilizzo prevalente: **in permanenza**

Destinazione parziale: **-**

Grado di utilizzo parziale: **-**

## Valenze e contrasti

Valenze: **storico architettonica**

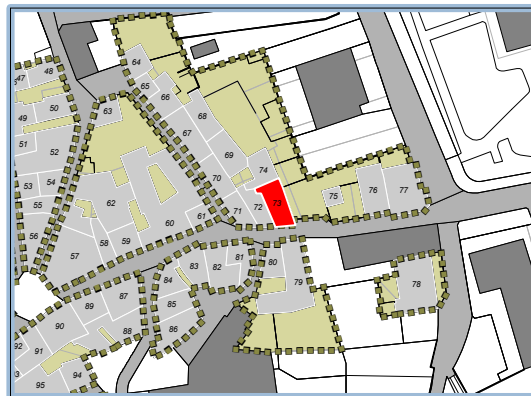
Elementi di pregio: **-**

Elementi di contrasto: **-**

## Modalità di intervento per il Piano delle Regole

Categoria d'intervento: **C3-Ristrutturazione Conservativa**

Prescrizioni: **-**



Estratto mappa - Foglio: **906B** Mappale: **270-271a**



Fotografia

Località: **Porlezza centro**

Scheda: **74**

## Caratteristiche Tipologiche

Tipologia: **a corte**

Num. piani: **3**

Num. alloggi: **2**

## Stato di Conservazione

Conservazione strutture: **medio**

Conservazione Complessivo: **medio**

Conservazione facciate: **medio**

Degrado Totale: **no**

Conservazione copertura: **medio**

## Destinazione d'uso e grado di utilizzo

Destinazione prevalente: **residenziale**

Grado di utilizzo prevalente: **in permanenza**

Destinazione parziale: **-**

Grado di utilizzo parziale: **-**

## Valenze e contrasti

Valenze: **-**

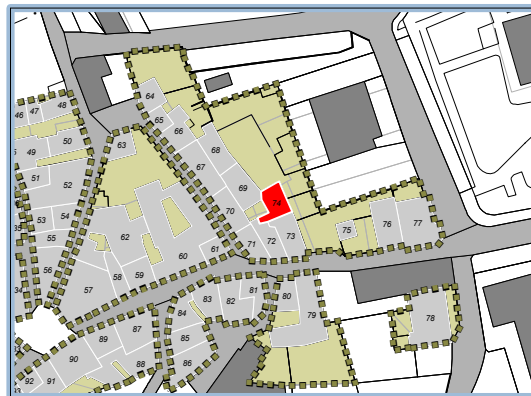
Elementi di pregio: **-**

Elementi di contrasto: **-**

## Modalità di intervento per il Piano delle Regole

Categoria d'intervento: **C3-Ristrutturazione Conservativa**

Prescrizioni: **-**



Estratto mappa - Foglio: **906B** Mappale: **271b-272**



Fotografia

Località: **Porlezza centro**

Scheda: **75**

## Caratteristiche Tipologiche

Tipologia: **edificio isolato**

Num. piani: \_\_\_\_\_ Num. alloggi: **0**

## Stato di Conservazione

Conservazione strutture: - Conservazione Complessivo: -

Conservazione facciate: - Degrado Totale: **si**

Conservazione copertura: -

## Destinazione d'uso e grado di utilizzo

Destinazione prevalente: \_\_\_\_\_ Grado di utilizzo prevalente: -

Destinazione parziale: - Grado di utilizzo parziale: -

## Valenze e contrasti

Valenze: -

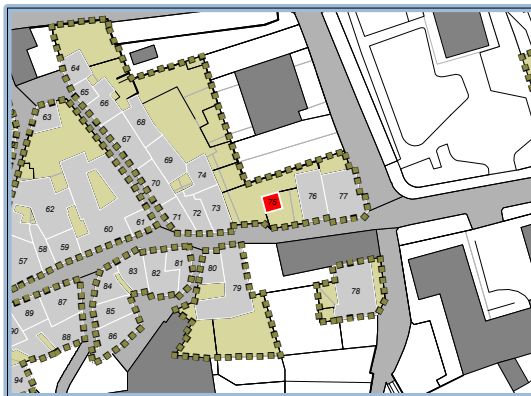
Elementi di pregio: -

Elementi di contrasto: -

## Modalità di intervento per il Piano delle Regole

Categoria d'intervento: **C5-Ristrutturazione Urbanistica**

Prescrizioni: -



Estratto mappa - Foglio: **906B** Mappale: **254**



Fotografia



Località: **Porlezza centro**

Scheda: **76**

## Caratteristiche Tipologiche

Tipologia: **parte di schiera**

Num. piani: **2**

Num. alloggi: **0**

## Stato di Conservazione

Conservazione strutture: **cattivo**

Conservazione Complessivo: **cattivo**

Conservazione facciate: **cattivo**

Degrado Totale: **no**

Conservazione copertura: **cattivo**

## Destinazione d'uso e grado di utilizzo

Destinazione prevalente:  **rurale**

Grado di utilizzo prevalente: **non utilizzato**

Destinazione parziale: **-**

Grado di utilizzo parziale: **-**

## Valenze e contrasti

Valenze: **-**

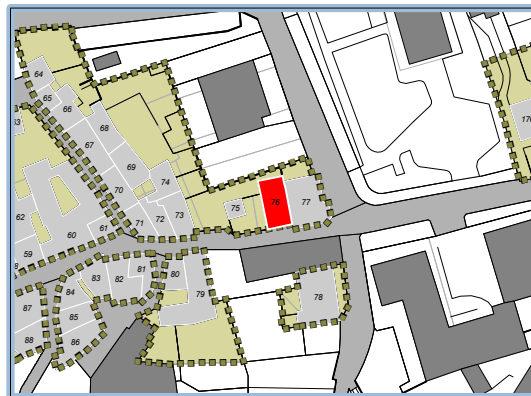
Elementi di pregio: **-**

Elementi di contrasto: **-**

## Modalità di intervento per il Piano delle Regole

Categoria d'intervento: **C5-Ristrutturazione Urbanistica**

Prescrizioni: **-**



Estratto mappa - Foglio: **906B** Mappale: **255-260**



Fotografia

Località: **Porlezza centro**

Scheda: **77**

## Caratteristiche Tipologiche

Tipologia: **parte di schiera**

Num. piani: **3**

Num. alloggi: **3**

## Stato di Conservazione

Conservazione strutture: **buono**

Conservazione Complessivo: **buono**

Conservazione facciate: **buono**

Degrado Totale: **no**

Conservazione copertura: **medio**

## Destinazione d'uso e grado di utilizzo

Destinazione prevalente: **residenziale/commerciale** Grado di utilizzo prevalente: **in permanenza**

Destinazione parziale: **commerciale** Grado di utilizzo parziale: **in permanenza**

## Valenze e contrasti

Valenze: **-**

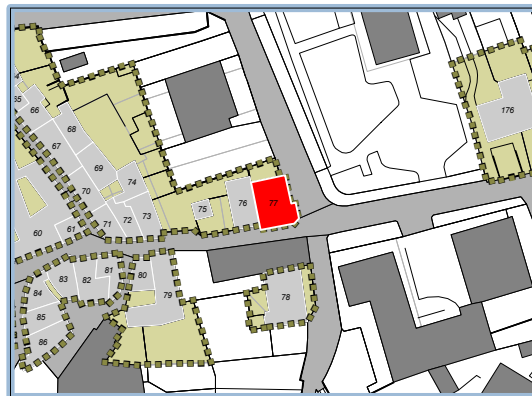
Elementi di pregio: **-**

Elementi di contrasto: **-**

## Modalità di intervento per il Piano delle Regole

Categoria d'intervento: **C5-Ristrutturazione Urbanistica**

Prescrizioni: **-**



Estratto mappa - Foglio: **906B** Mappale: **256-x17**



Fotografia

Località: **Porlezza centro**

Scheda: **78**

## Caratteristiche Tipologiche

Tipologia: **edificio isolato**

Num. piani: **3**

Num. alloggi: **1**

## Stato di Conservazione

Conservazione strutture: **buono**

Conservazione Complessivo: **buono**

Conservazione facciate: **buono**

Degrado Totale: **no**

Conservazione copertura: **buono**

## Destinazione d'uso e grado di utilizzo

Destinazione prevalente: **residenziale**

Grado di utilizzo prevalente: **stagionale**

Destinazione parziale: **-**

Grado di utilizzo parziale: **-**

## Valenze e contrasti

Valenze: **storico architettonica**

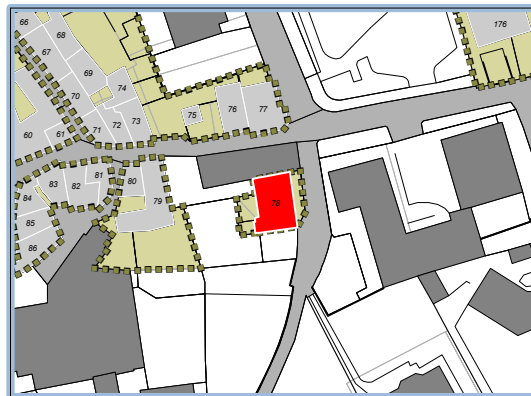
Elementi di pregio: **-**

Elementi di contrasto: **-**

## Modalità di intervento per il Piano delle Regole

Categoria d'intervento: **C3-Ristrutturazione Conservativa**

Prescrizioni: **-**



Estratto mappa - Foglio: **906B** Mappale: **3093**



Fotografia

Località: **Porlezza centro**

Scheda: **79**

## Caratteristiche Tipologiche

Tipologia: [parte di schiera](#)

Num. piani: **3**

Num. alloggi: **1**

## Stato di Conservazione

Conservazione strutture: [buono](#)

Conservazione Complessivo: [buono](#)

Conservazione facciate: [buono](#)

Degrado Totale: [no](#)

Conservazione copertura: [buono](#)

## Destinazione d'uso e grado di utilizzo

Destinazione prevalente: [residenziale](#)

Grado di utilizzo prevalente: [stagionale](#)

Destinazione parziale: [-](#)

Grado di utilizzo parziale: [-](#)

## Valenze e contrasti

Valenze: [storico architettonica](#)

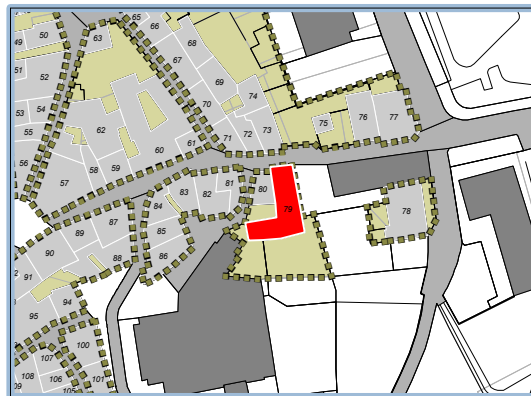
Elementi di pregio: [-](#)

Elementi di contrasto: [-](#)

## Modalità di intervento per il Piano delle Regole

Categoria d'intervento: [C2-Risanamento Conservativo](#)

Prescrizioni: [-](#)



Estratto mappa - Foglio: **906B** Mappale: **237**



Fotografia

Località: **Porlezza centro**

Scheda: **80**

## Caratteristiche Tipologiche

Tipologia: [parte di schiera](#)

Num. piani: **4**

Num. alloggi: **2**

## Stato di Conservazione

Conservazione strutture: [buono](#)

Conservazione Complessivo: [buono](#)

Conservazione facciate: [buono](#)

Degrado Totale: [no](#)

Conservazione copertura: [buono](#)

## Destinazione d'uso e grado di utilizzo

Destinazione prevalente: [residenziale/commerciale](#) Grado di utilizzo prevalente: [non utilizzato](#)

Destinazione parziale: [commerciale](#) Grado di utilizzo parziale: [non utilizzato](#)

## Valenze e contrasti

Valenze: [storico architettonica](#)

Elementi di pregio: [-](#)

Elementi di contrasto: [-](#)

## Modalità di intervento per il Piano delle Regole

Categoria d'intervento: [C3-Ristrutturazione Conservativa](#)

Prescrizioni: [-](#)



Estratto mappa - Foglio: [906B](#) Mappale: [236](#)



Fotografia

Località: **Porlezza centro**

Scheda: **81**

## Caratteristiche Tipologiche

Tipologia: **parte di schiera**

Num. piani: **4**

Num. alloggi: **1**

## Stato di Conservazione

Conservazione strutture: **buono**

Conservazione Complessivo: **medio**

Conservazione facciate: **medio**

Degrado Totale: **no**

Conservazione copertura: **medio**

## Destinazione d'uso e grado di utilizzo

Destinazione prevalente: **residenziale/commerciale** Grado di utilizzo prevalente: **in permanenza**

Destinazione parziale: **commerciale** Grado di utilizzo parziale: **in permanenza**

## Valenze e contrasti

Valenze: **storico architettonica**

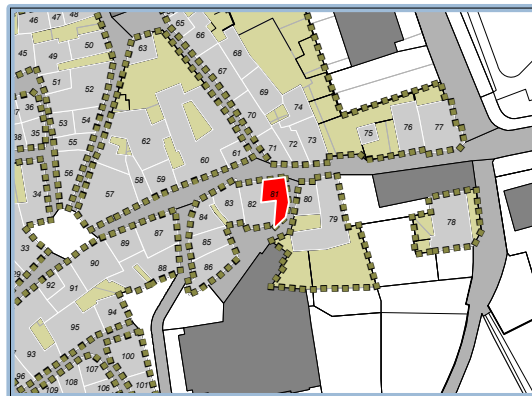
Elementi di pregio: **-**

Elementi di contrasto: **-**


## Modalità di intervento per il Piano delle Regole

Categoria d'intervento: **C3-Ristrutturazione Conservativa**

Prescrizioni: **-**



Estratto mappa - Foglio: **906B** Mappale: **225-226a**



Fotografia

Località: **Porlezza centro**

Scheda: **82**

## Caratteristiche Tipologiche

Tipologia: **parte di schiera**

Num. piani: **3**

Num. alloggi: **2**

## Stato di Conservazione

Conservazione strutture: **buono**

Conservazione Complessivo: **buono**

Conservazione facciate: **buono**

Degrado Totale: **no**

Conservazione copertura: **buono**

## Destinazione d'uso e grado di utilizzo

Destinazione prevalente: **residenziale/commerciale** Grado di utilizzo prevalente: **in permanenza**

Destinazione parziale: **commerciale** Grado di utilizzo parziale: **in permanenza**

## Valenze e contrasti

Valenze: **nessuna**

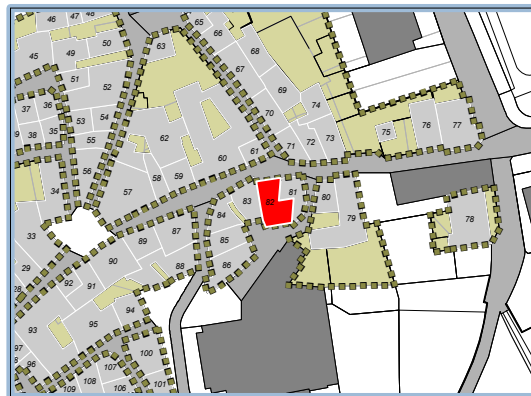
Elementi di pregio: **-**

Elementi di contrasto: **-**


## Modalità di intervento per il Piano delle Regole

Categoria d'intervento: **C4-Ristrutturazione Edilizia**

Prescrizioni: **-**



Estratto mappa - Foglio: **906B** Mappale: **226b-227**



Fotografia

Località: **Porlezza centro**

Scheda: **83**

## Caratteristiche Tipologiche

Tipologia: parte di schiera

Num. piani: **4**

Num. alloggi: **3**

## Stato di Conservazione

Conservazione strutture: buono

Conservazione Complessivo: buono

Conservazione facciate: buono

Degrado Totale: no

Conservazione copertura: buono

## Destinazione d'uso e grado di utilizzo

Destinazione prevalente: residenziale/commerciale Grado di utilizzo prevalente: in permanenza

Destinazione parziale: commerciale Grado di utilizzo parziale: in permanenza

## Valenze e contrasti

Valenze: nessuna

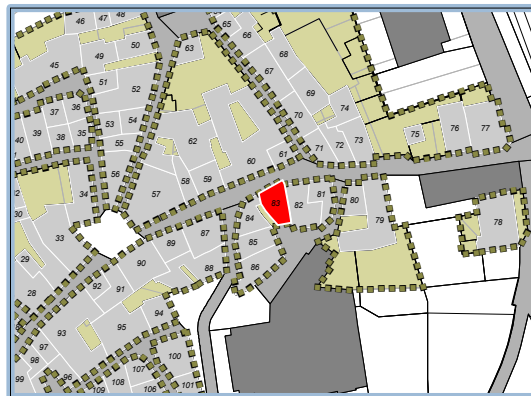
Elementi di pregio: -

Elementi di contrasto: -

## Modalità di intervento per il Piano delle Regole

Categoria d'intervento: C4-Ristrutturazione Edilizia

Prescrizioni: -



Estratto mappa - Foglio: **906B** Mappale: **228-2259**



Fotografia



Località: **Porlezza centro**

Scheda: **84**

## Caratteristiche Tipologiche

Tipologia: [parte di schiera](#)

Num. piani: **3**

Num. alloggi: **2**

## Stato di Conservazione

Conservazione strutture: [buono](#)

Conservazione Complessivo: [buono](#)

Conservazione facciate: [buono](#)

Degrado Totale: [no](#)

Conservazione copertura: [medio](#)

## Destinazione d'uso e grado di utilizzo

Destinazione prevalente: [residenziale/commerciale](#) Grado di utilizzo prevalente: [in permanenza](#)

Destinazione parziale: [commerciale](#) Grado di utilizzo parziale: [in permanenza](#)

## Valenze e contrasti

Valenze: [storico architettonica](#)

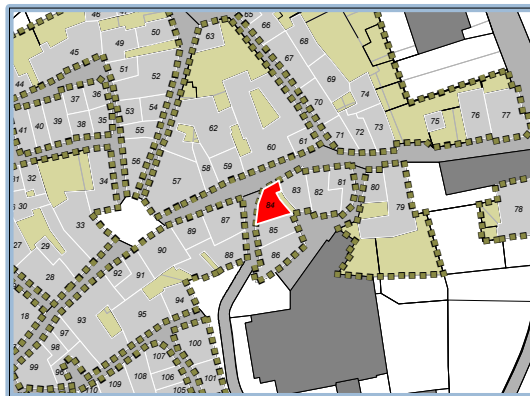
Elementi di pregio: -

Elementi di contrasto: -

## Modalità di intervento per il Piano delle Regole

Categoria d'intervento: [C3-Ristrutturazione Conservativa](#)

Prescrizioni: -



Estratto mappa - Foglio: **906B** Mappale: **181-230**



Fotografia

Località: **Porlezza centro**

Scheda: **85**

## Caratteristiche Tipologiche

Tipologia: [parte di schiera](#)

Num. piani: **4**

Num. alloggi: **1**

## Stato di Conservazione

Conservazione strutture: [buono](#)

Conservazione Complessivo: [buono](#)

Conservazione facciate: [buono](#)

Degrado Totale: [no](#)

Conservazione copertura: [buono](#)

## Destinazione d'uso e grado di utilizzo

Destinazione prevalente: [residenziale/commerciale](#) Grado di utilizzo prevalente: [in permanenza](#)

Destinazione parziale: [commerciale](#) Grado di utilizzo parziale: [in permanenza](#)

## Valenze e contrasti

Valenze: [storico architettonica](#)

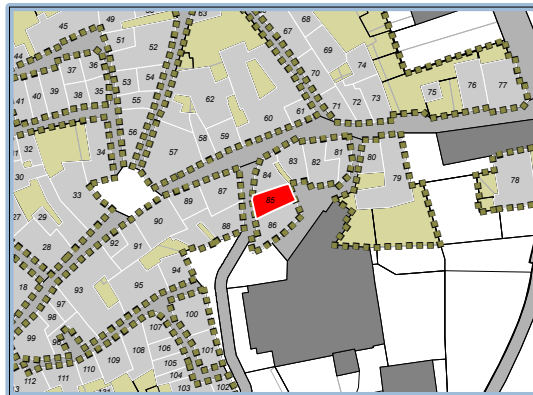
Elementi di pregio: [-](#)

Elementi di contrasto: [-](#)

## Modalità di intervento per il Piano delle Regole

Categoria d'intervento: [C3-Ristrutturazione Conservativa](#)

Prescrizioni: [-](#)



Estratto mappa - Foglio: [906B](#) Mappale: [229-231](#)



Fotografia

Località: **Porlezza centro**

Scheda: **86**

## Caratteristiche Tipologiche

Tipologia: [parte di schiera](#)

Num. piani: **3**

Num. alloggi: **3**

## Stato di Conservazione

Conservazione strutture: [cattivo](#)

Conservazione Complessivo: [cattivo](#)

Conservazione facciate: [medio](#)

Degrado Totale: [no](#)

Conservazione copertura: [cattivo](#)

## Destinazione d'uso e grado di utilizzo

Destinazione prevalente: [residenziale](#)

Grado di utilizzo prevalente: [non utilizzato](#)

Destinazione parziale: [-](#)

Grado di utilizzo parziale: [-](#)

## Valenze e contrasti

Valenze: [nessuna](#)

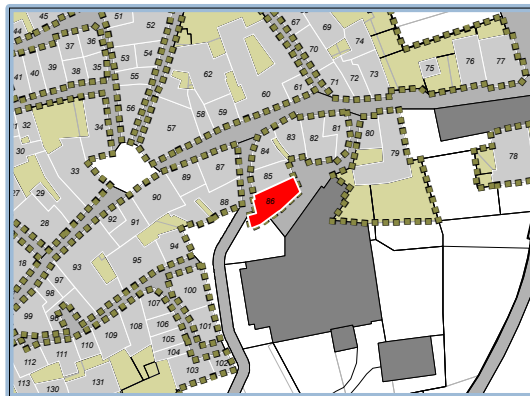
Elementi di pregio: [-](#)

Elementi di contrasto: [-](#)

## Modalità di intervento per il Piano delle Regole

Categoria d'intervento: [C3-Ristrutturazione Conservativa](#)

Prescrizioni: [-](#)



Estratto mappa - Foglio: [906B](#) Mappale: [232-233-1144](#)



Fotografia

Località: **Porlezza centro**

Scheda: **87**

## Caratteristiche Tipologiche

Tipologia: **parte di schiera**

Num. piani: **4**

Num. alloggi: **6**

## Stato di Conservazione

Conservazione strutture: **buono**

Conservazione Complessivo: **buono**

Conservazione facciate: **medio**

Degrado Totale: **no**

Conservazione copertura: **buono**

## Destinazione d'uso e grado di utilizzo

Destinazione prevalente: **residenziale/commerciale** Grado di utilizzo prevalente: **in permanenza**

Destinazione parziale: **commerciale** Grado di utilizzo parziale: **in permanenza**

## Valenze e contrasti

Valenze: **storico architettonica**

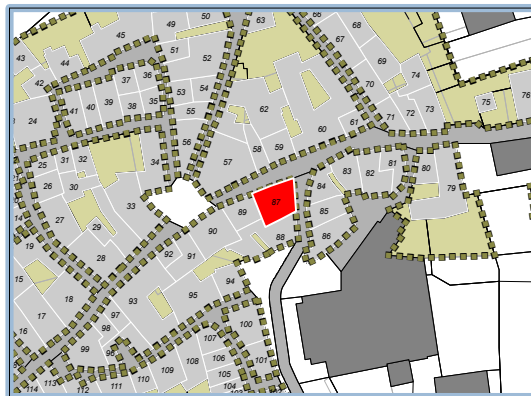
Elementi di pregio: **-**

Elementi di contrasto: **-**

## Modalità di intervento per il Piano delle Regole

Categoria d'intervento: **C3-Ristrutturazione Conservativa**

Prescrizioni: **-**



Estratto mappa - Foglio: **906B** Mappale: **188-189a**



Fotografia

Località: **Porlezza centro**

Scheda: **88**

## Caratteristiche Tipologiche

Tipologia: **parte di schiera**

Num. piani: **1**

Num. alloggi: **0**

## Stato di Conservazione

Conservazione strutture: **buono**

Conservazione Complessivo: **buono**

Conservazione facciate: **buono**

Degrado Totale: **no**

Conservazione copertura: **buono**

## Destinazione d'uso e grado di utilizzo

Destinazione prevalente: **commerciale**

Grado di utilizzo prevalente: **non utilizzato**

Destinazione parziale: **altro**

Grado di utilizzo parziale: **non utilizzato**

## Valenze e contrasti

Valenze: **nessuna**

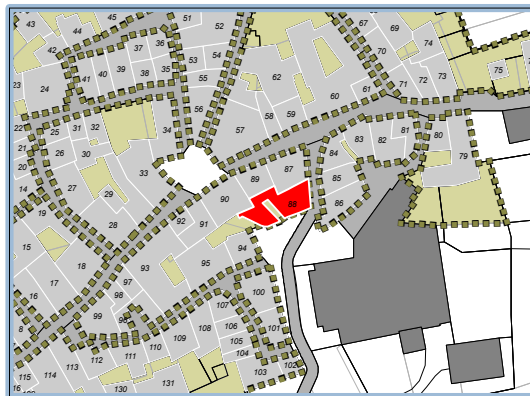
Elementi di pregio: **-**

Elementi di contrasto: **Balconi e davanzali**

## Modalità di intervento per il Piano delle Regole

Categoria d'intervento: **C5-Ristrutturazione Urbanistica**

Prescrizioni: **-**



Estratto mappa - Foglio:906B Mappale:185b--189b-4015-4094



Fotografia

Località: **Porlezza centro**

Scheda: **89**

## Caratteristiche Tipologiche

Tipologia: [parte di schiera](#)

Num. piani: **3**

Num. alloggi: **2**

## Stato di Conservazione

Conservazione strutture: [buono](#)

Conservazione Complessivo: [buono](#)

Conservazione facciate: [buono](#)

Degrado Totale: [no](#)

Conservazione copertura: [medio](#)

## Destinazione d'uso e grado di utilizzo

Destinazione prevalente: [residenziale/commerciale](#)

Grado di utilizzo prevalente: [non utilizzato](#)

Destinazione parziale: [commerciale](#)

Grado di utilizzo parziale: [non utilizzato](#)

## Valenze e contrasti

Valenze: [storico architettonica](#)

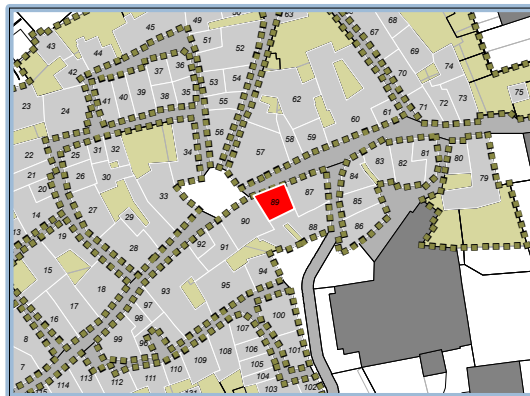
Elementi di pregio: -

Elementi di contrasto: -

## Modalità di intervento per il Piano delle Regole

Categoria d'intervento: [C3-Ristrutturazione Conservativa](#)

Prescrizioni: -



Estratto mappa - Foglio: **906B** Mappale: **185a**



Fotografia

Località: **Porlezza centro**

Scheda: **90**

## Caratteristiche Tipologiche

Tipologia: **parte di schiera**

Num. piani: **4**

Num. alloggi: **3**

## Stato di Conservazione

Conservazione strutture: **buono**

Conservazione Complessivo: **buono**

Conservazione facciate: **buono**

Degrado Totale: **no**

Conservazione copertura: **buono**

## Destinazione d'uso e grado di utilizzo

Destinazione prevalente: **residenziale/commerciale** Grado di utilizzo prevalente: **in permanenza**

Destinazione parziale: **commerciale** Grado di utilizzo parziale: **in permanenza**

## Valenze e contrasti

Valenze: **storico architettonica**

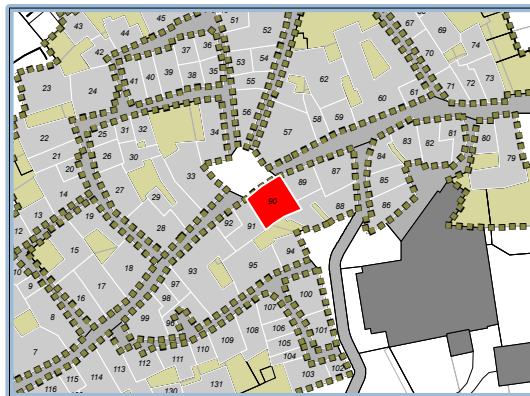
Elementi di pregio: **-**

Elementi di contrasto: **Balconi e davanzali**

## Modalità di intervento per il Piano delle Regole

Categoria d'intervento: **C3-Ristrutturazione Conservativa**

Prescrizioni: **-**



Estratto mappa - Foglio: **906B** Mappale: **184-185b**



Fotografia

Località: **Porlezza centro**

Scheda: **91**

## Caratteristiche Tipologiche

Tipologia: **parte di schiera**

Num. piani: **4**

Num. alloggi: **3**

## Stato di Conservazione

Conservazione strutture: **buono**

Conservazione Complessivo: **medio**

Conservazione facciate: **medio**

Degrado Totale: **no**

Conservazione copertura: **medio**

## Destinazione d'uso e grado di utilizzo

Destinazione prevalente: **residenziale/commerciale** Grado di utilizzo prevalente: **in permanenza**

Destinazione parziale: **commerciale** Grado di utilizzo parziale: **in permanenza**

## Valenze e contrasti

Valenze: **storico architettonica**

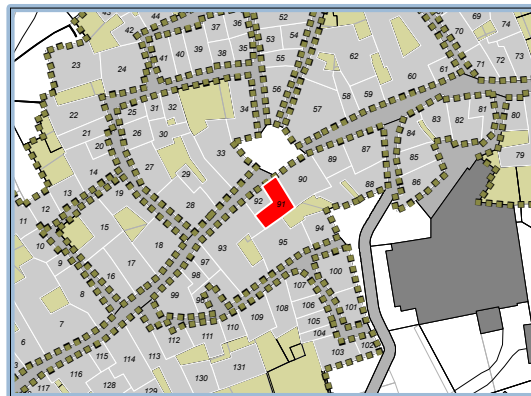
Elementi di pregio: **-**

Elementi di contrasto: **-**

## Modalità di intervento per il Piano delle Regole

Categoria d'intervento: **C3-Ristrutturazione Conservativa**

Prescrizioni: **-**



Estratto mappa - Foglio: **906B** Mappale: **172a**



Fotografia



Località: **Porlezza centro**

Scheda: **92**

## Caratteristiche Tipologiche

Tipologia: **parte di schiera**

Num. piani: **3**

Num. alloggi: **1**

## Stato di Conservazione

Conservazione strutture: **buono**

Conservazione Complessivo: **buono**

Conservazione facciate: **buono**

Degrado Totale: **no**

Conservazione copertura: **buono**

## Destinazione d'uso e grado di utilizzo

Destinazione prevalente: **residenziale/commerciale** Grado di utilizzo prevalente: **in permanenza**

Destinazione parziale: **commerciale** Grado di utilizzo parziale: **in permanenza**

## Valenze e contrasti

Valenze: **storico architettonica**

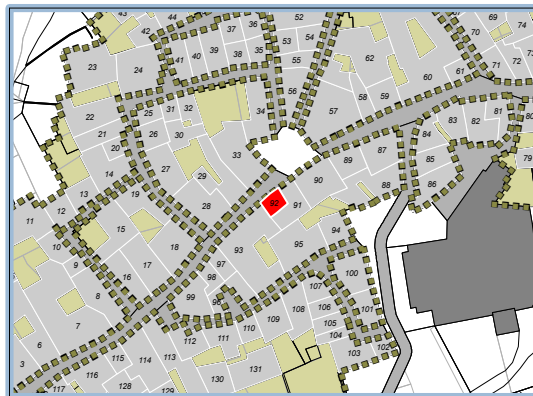
Elementi di pregio: **-**

Elementi di contrasto: **-**

## Modalità di intervento per il Piano delle Regole

Categoria d'intervento: **C3-Ristrutturazione Conservativa**

Prescrizioni: **-**



Estratto mappa - Foglio: **906B** Mappale: **173-174**



Fotografia

Località: **Porlezza centro**

Scheda: **93**

## Caratteristiche Tipologiche

Tipologia: **a corte**

Num. piani: **4**

Num. alloggi: **3**

## Stato di Conservazione

Conservazione strutture: **buono**

Conservazione Complessivo: **buono**

Conservazione facciate: **buono**

Degrado Totale: **no**

Conservazione copertura: **buono**

## Destinazione d'uso e grado di utilizzo

Destinazione prevalente: **residenziale/commerciale** Grado di utilizzo prevalente: **in permanenza**

Destinazione parziale: **commerciale** Grado di utilizzo parziale: **in permanenza**

## Valenze e contrasti

Valenze: **storico architettonica**

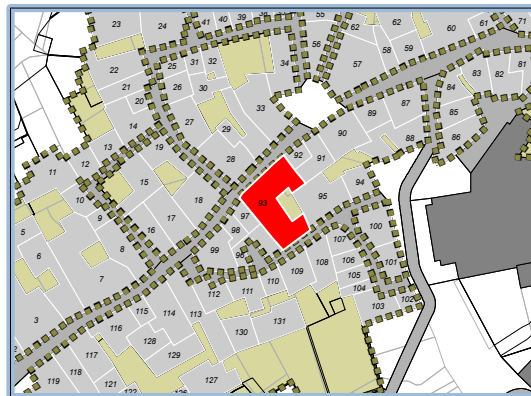
Elementi di pregio: **-**

Elementi di contrasto: **-**

## Modalità di intervento per il Piano delle Regole

Categoria d'intervento: **C3-Ristrutturazione Conservativa**

Prescrizioni: **-**



Estratto mappa - Foglio: **906B** Mappale: **172b-175a**



Fotografia

Località: **Porlezza centro**

Scheda: **94**

## Caratteristiche Tipologiche

Tipologia: [parte di schiera](#)

Num. piani: **3**

Num. alloggi: **2**

## Stato di Conservazione

Conservazione strutture: [buono](#)

Conservazione Complessivo: [buono](#)

Conservazione facciate: [buono](#)

Degrado Totale: [no](#)

Conservazione copertura: [buono](#)

## Destinazione d'uso e grado di utilizzo

Destinazione prevalente: [residenziale/commerciale](#) Grado di utilizzo prevalente: [in permanenza](#)

Destinazione parziale: [commerciale](#) Grado di utilizzo parziale: [in permanenza](#)

## Valenze e contrasti

Valenze: [storico architettonica](#)

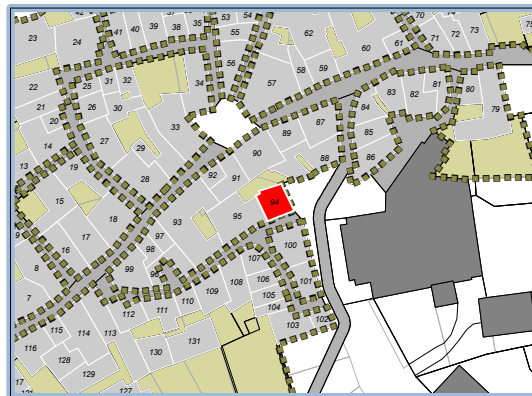
Elementi di pregio: -

Elementi di contrasto: -

## Modalità di intervento per il Piano delle Regole

Categoria d'intervento: [C3-Ristrutturazione Conservativa](#)

Prescrizioni: -



Estratto mappa - Foglio: **906B** Mappale: **183**



Fotografia

Località: **Porlezza centro**

Scheda: **95**

## Caratteristiche Tipologiche

Tipologia: **parte di schiera**

Num. piani: **2**

Num. alloggi: **0**

## Stato di Conservazione

Conservazione strutture: **buono**

Conservazione Complessivo: **medio**

Conservazione facciate: **medio**

Degrado Totale: **no**

Conservazione copertura: **medio**

## Destinazione d'uso e grado di utilizzo

Destinazione prevalente: **residenziale/commerciale** Grado di utilizzo prevalente: **in permanenza**

Destinazione parziale: **commerciale** Grado di utilizzo parziale: **in permanenza**

## Valenze e contrasti

Valenze: **storico architettonica**

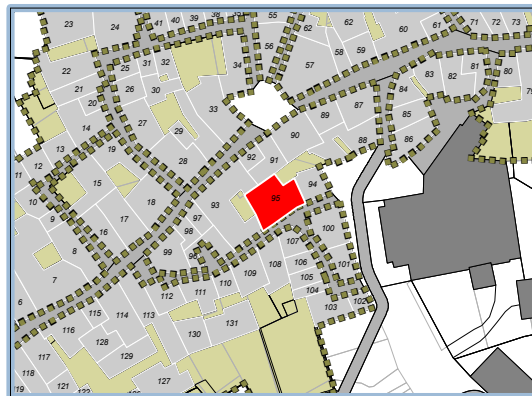
Elementi di pregio: **-**

Elementi di contrasto: **-**

## Modalità di intervento per il Piano delle Regole

Categoria d'intervento: **C3-Ristrutturazione Conservativa**

Prescrizioni: **-**



Estratto mappa - Foglio: **906B** Mappale: **175b-182**



Fotografia

Località: **Porlezza centro**

Scheda: **96**

## Caratteristiche Tipologiche

Tipologia: **parte di schiera**

Num. piani: **2**

Num. alloggi: **1**

## Stato di Conservazione

Conservazione strutture: **buono**

Conservazione Complessivo: **buono**

Conservazione facciate: **buono**

Degrado Totale: **no**

Conservazione copertura: **buono**

## Destinazione d'uso e grado di utilizzo

Destinazione prevalente: **residenziale**

Grado di utilizzo prevalente: **in permanenza**

Destinazione parziale: **-**

Grado di utilizzo parziale: **-**

## Valenze e contrasti

Valenze: **storico architettonica**

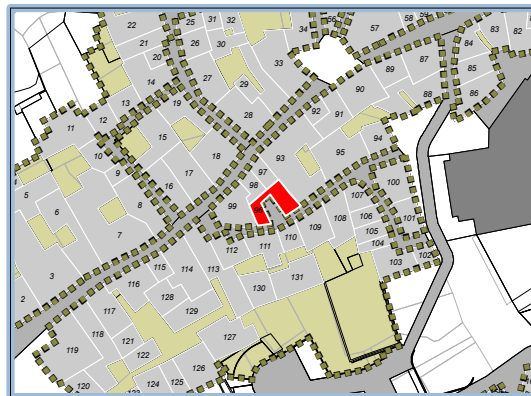
Elementi di pregio: **-**

Elementi di contrasto: **Apertura a piano terra**


## Modalità di intervento per il Piano delle Regole

Categoria d'intervento: **C3-Ristrutturazione Conservativa**

Prescrizioni: **-**



Estratto mappa - Foglio: **906B** Mappale: **176b-180**



Fotografia

Località: **Porlezza centro**

Scheda: **97**

## Caratteristiche Tipologiche

Tipologia: **parte di schiera**

Num. piani: **4**

Num. alloggi: **1**

## Stato di Conservazione

Conservazione strutture: **medio**

Conservazione Complessivo: **medio**

Conservazione facciate: **medio**

Degrado Totale: **no**

Conservazione copertura: **medio**

## Destinazione d'uso e grado di utilizzo

Destinazione prevalente: **residenziale/commerciale** Grado di utilizzo prevalente: **non utilizzato**

Destinazione parziale: **commerciale** Grado di utilizzo parziale: **non utilizzato**

## Valenze e contrasti

Valenze: **storico architettonica**

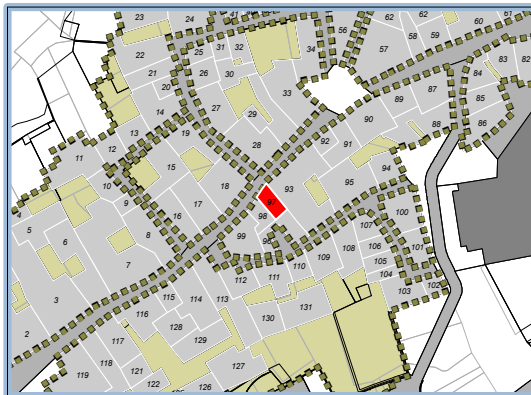
Elementi di pregio: **-**

Elementi di contrasto: **-**

## Modalità di intervento per il Piano delle Regole

Categoria d'intervento: **C3-Ristrutturazione Conservativa**

Prescrizioni: **-**



Estratto mappa - Foglio: **906B** Mappale: **176a**



Fotografia

Località: **Porlezza centro**

Scheda: **98**

## Caratteristiche Tipologiche

Tipologia: **parte di schiera**

Num. piani: **4**

Num. alloggi: **2**

## Stato di Conservazione

Conservazione strutture: **buono**

Conservazione Complessivo: **buono**

Conservazione facciate: **buono**

Degrado Totale: **no**

Conservazione copertura: **medio**

## Destinazione d'uso e grado di utilizzo

Destinazione prevalente: **residenziale/commerciale** Grado di utilizzo prevalente: **in permanenza**

Destinazione parziale: **commerciale** Grado di utilizzo parziale: **in permanenza**

## Valenze e contrasti

Valenze: **storico architettonica**

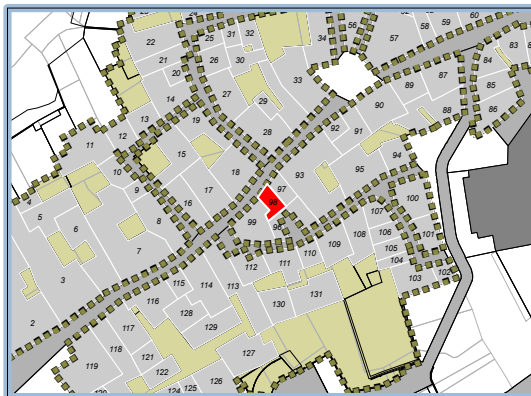
Elementi di pregio: **-**

Elementi di contrasto: **Elementi della facciata interna**

## Modalità di intervento per il Piano delle Regole

Categoria d'intervento: **C3-Ristrutturazione Conservativa**

Prescrizioni: **-**



Estratto mappa - Foglio: **906B** Mappale: **177**



Fotografia

Località: **Porlezza centro**

Scheda: **99**

## Caratteristiche Tipologiche

Tipologia: **parte di schiera**

Num. piani: **2**

Num. alloggi: **2**

## Stato di Conservazione

Conservazione strutture: **buono**

Conservazione Complessivo: **buono**

Conservazione facciate: **buono**

Degrado Totale: **no**

Conservazione copertura: **buono**

## Destinazione d'uso e grado di utilizzo

Destinazione prevalente: **residenziale/commerciale** Grado di utilizzo prevalente: **in permanenza**

Destinazione parziale: **commerciale** Grado di utilizzo parziale: **non utilizzato**

## Valenze e contrasti

Valenze: **storico architettonica**

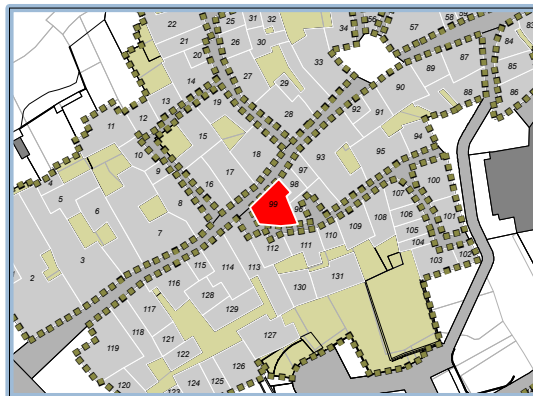
Elementi di pregio: **-**

Elementi di contrasto: **-**

## Modalità di intervento per il Piano delle Regole

Categoria d'intervento: **C3-Ristrutturazione Conservativa**

Prescrizioni: **-**



Estratto mappa - Foglio: **906B** Mappale: **178**



Fotografia



Località: **Porlezza centro**

Scheda: **100**

## Caratteristiche Tipologiche

Tipologia: **parte di schiera**

Num. piani: **4**

Num. alloggi: **5**

## Stato di Conservazione

Conservazione strutture: **buono**

Conservazione Complessivo: **buono**

Conservazione facciate: **buono**

Degrado Totale: **no**

Conservazione copertura: **buono**

## Destinazione d'uso e grado di utilizzo

Destinazione prevalente: **residenziale/commerciale** Grado di utilizzo prevalente: **in permanenza**

Destinazione parziale: **commerciale** Grado di utilizzo parziale: **in permanenza**

## Valenze e contrasti

Valenze: **storico architettonica**

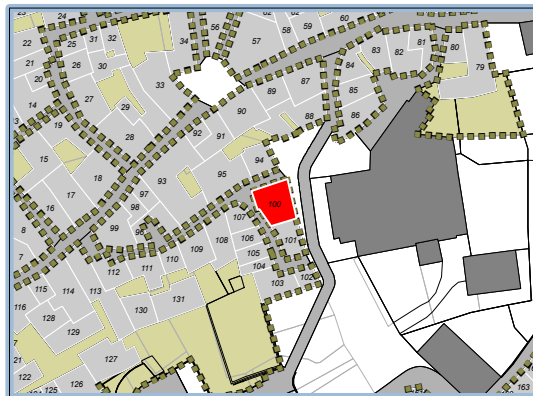
Elementi di pregio: **-**

Elementi di contrasto: **Rivestimento facciate a piano terra**

## Modalità di intervento per il Piano delle Regole

Categoria d'intervento: **C3-Ristrutturazione Conservativa**

Prescrizioni: **-**



Estratto mappa - Foglio:906B Mappale:74



Fotografia

Località: **Porlezza centro**

Scheda: **101**

## Caratteristiche Tipologiche

Tipologia: **parte di schiera**

Num. piani: **3**

Num. alloggi: **1**

## Stato di Conservazione

Conservazione strutture: **buono**

Conservazione Complessivo: **buono**

Conservazione facciate: **buono**

Degrado Totale: **no**

Conservazione copertura: **buono**

## Destinazione d'uso e grado di utilizzo

Destinazione prevalente: **residenziale/commerciale** Grado di utilizzo prevalente: **stagionale**

Destinazione parziale: **commerciale** Grado di utilizzo parziale: **in permanenza**

## Valenze e contrasti

Valenze: **storico architettonica**

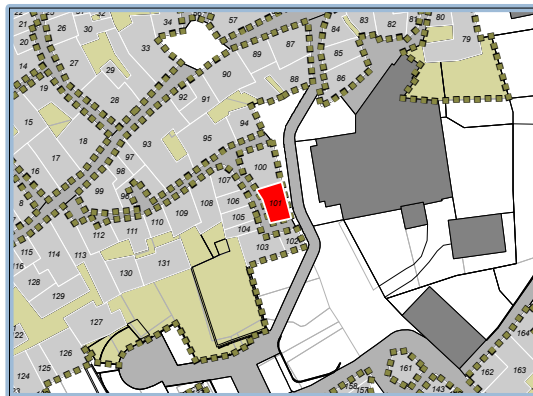
Elementi di pregio: **-**

Elementi di contrasto: **Tinteggiatura fascia piano terra**

## Modalità di intervento per il Piano delle Regole

Categoria d'intervento: **C3-Ristrutturazione Conservativa**

Prescrizioni: **-**



Estratto mappa - Foglio: **906B** Mappale: **73**



Fotografia

Località: **Porlezza centro**

Scheda: **102**

## Caratteristiche Tipologiche

Tipologia: **parte di schiera**

Num. piani: **3**

Num. alloggi: **1**

## Stato di Conservazione

Conservazione strutture: **buono**

Conservazione Complessivo: **buono**

Conservazione facciate: **buono**

Degrado Totale: **no**

Conservazione copertura: **buono**

## Destinazione d'uso e grado di utilizzo

Destinazione prevalente: **residenziale**

Grado di utilizzo prevalente: **stagionale**

Destinazione parziale: **-**

Grado di utilizzo parziale: **-**

## Valenze e contrasti

Valenze: **storico architettonica**

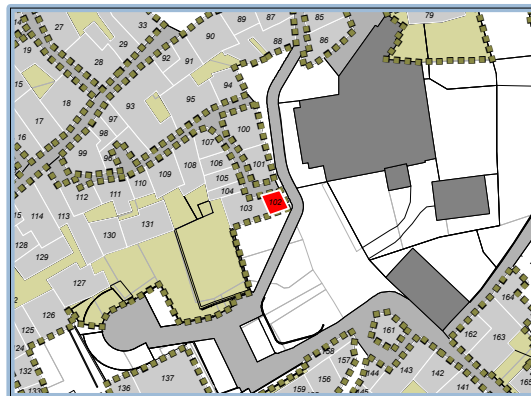
Elementi di pregio: **-**

Elementi di contrasto: **Apertura piano terra**

## Modalità di intervento per il Piano delle Regole

Categoria d'intervento: **C3-Ristrutturazione Conservativa**

Prescrizioni: **-**



Estratto mappa - Foglio: **906B** Mappale: **67**



Fotografia

Località: **Porlezza centro**

Scheda: **103**

## Caratteristiche Tipologiche

Tipologia: **parte di schiera**

Num. piani: **2**

Num. alloggi: **1**

## Stato di Conservazione

Conservazione strutture: **buono**

Conservazione Complessivo: **buono**

Conservazione facciate: **buono**

Degrado Totale: **no**

Conservazione copertura: **buono**

## Destinazione d'uso e grado di utilizzo

Destinazione prevalente: **residenziale**

Grado di utilizzo prevalente: **stagionale**

Destinazione parziale: **-**

Grado di utilizzo parziale: **-**

## Valenze e contrasti

Valenze: **nessuna**

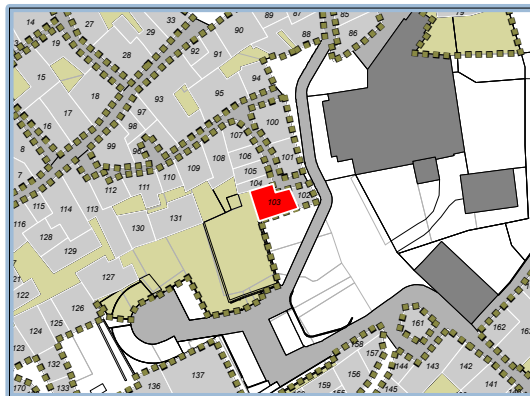
Elementi di pregio: **-**

Elementi di contrasto: **-**

## Modalità di intervento per il Piano delle Regole

Categoria d'intervento: **C4-Ristrutturazione Edilizia**

Prescrizioni: **-**



Estratto mappa - Foglio: **906B** Mappale: **71**



Fotografia

Località: **Porlezza centro**

Scheda: **104**

## Caratteristiche Tipologiche

Tipologia: **parte di schiera**

Num. piani: **1**

Num. alloggi: **0**

## Stato di Conservazione

Conservazione strutture: **buono**

Conservazione Complessivo: **medio**

Conservazione facciate: **medio**

Degrado Totale: **no**

Conservazione copertura: **medio**

## Destinazione d'uso e grado di utilizzo

Destinazione prevalente: **box accessori  
magazzini**

Grado di utilizzo prevalente: **in permanenza**

Destinazione parziale: **-**

Grado di utilizzo parziale: **-**

## Valenze e contrasti

Valenze: **nessuna**

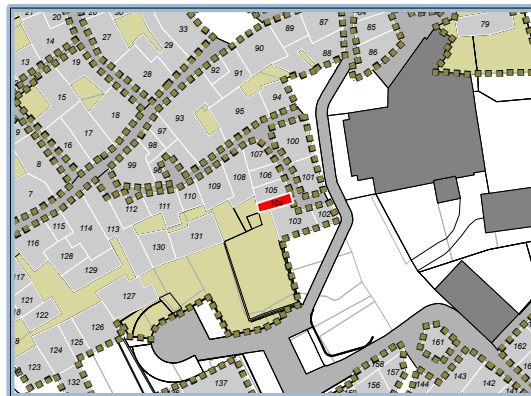
Elementi di pregio: **-**

Elementi di contrasto: **-**

## Modalità di intervento per il Piano delle Regole

Categoria d'intervento: **C5-Ristrutturazione Urbanistica**

Prescrizioni: **-**



Estratto mappa - Foglio: **906B** Mappale: **72**



Fotografia

Località: **Porlezza centro**

Scheda: **105**

## Caratteristiche Tipologiche

Tipologia: **parte di schiera**

Num. piani: **2**

Num. alloggi: **0**

## Stato di Conservazione

Conservazione strutture: **medio**

Conservazione Complessivo: **medio**

Conservazione facciate: **medio**

Degrado Totale: **no**

Conservazione copertura: **medio**

## Destinazione d'uso e grado di utilizzo

Destinazione prevalente:  **rurale**

Grado di utilizzo prevalente: **non utilizzato**

Destinazione parziale: **-**

Grado di utilizzo parziale: **-**

## Valenze e contrasti

Valenze: **nessuna**

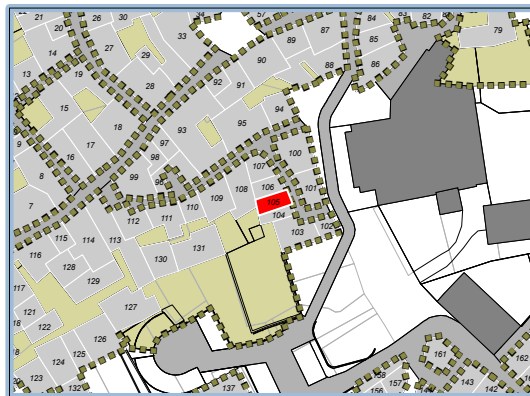
Elementi di pregio: **-**

Elementi di contrasto: **-**

## Modalità di intervento per il Piano delle Regole

Categoria d'intervento: **C5-Ristrutturazione Urbanistica**

Prescrizioni: **-**



Estratto mappa - Foglio: **906B** Mappale: **78**



Fotografia

Località: **Porlezza centro**

Scheda: **106**

## Caratteristiche Tipologiche

Tipologia: **parte di schiera**

Num. piani: **2**

Num. alloggi: **1**

## Stato di Conservazione

Conservazione strutture: **buono**

Conservazione Complessivo: **buono**

Conservazione facciate: **buono**

Degrado Totale: **no**

Conservazione copertura: **buono**

## Destinazione d'uso e grado di utilizzo

Destinazione prevalente: **residenziale**

Grado di utilizzo prevalente: **stagionale**

Destinazione parziale: **-**

Grado di utilizzo parziale: **-**

## Valenze e contrasti

Valenze: **nessuna**

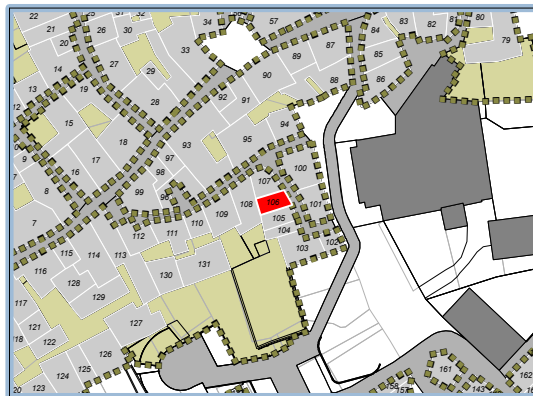
Elementi di pregio: **-**

Elementi di contrasto: **-**

## Modalità di intervento per il Piano delle Regole

Categoria d'intervento: **C5-Ristrutturazione Urbanistica**

Prescrizioni: **-**



Estratto mappa - Foglio: **906B** Mappale: **4592**



Fotografia

Località: **Porlezza centro**

Scheda: **107**

## Caratteristiche Tipologiche

Tipologia: [parte di schiera](#)

Num. piani: **3**

Num. alloggi: **0**

## Stato di Conservazione

Conservazione strutture: [buono](#)

Conservazione Complessivo: [buono](#)

Conservazione facciate: [buono](#)

Degrado Totale: [no](#)

Conservazione copertura: [buono](#)

## Destinazione d'uso e grado di utilizzo

Destinazione prevalente: [residenziale](#)

Grado di utilizzo prevalente: [stagionale](#)

Destinazione parziale: [-](#)

Grado di utilizzo parziale: [-](#)

## Valenze e contrasti

Valenze: [storico architettonica](#)

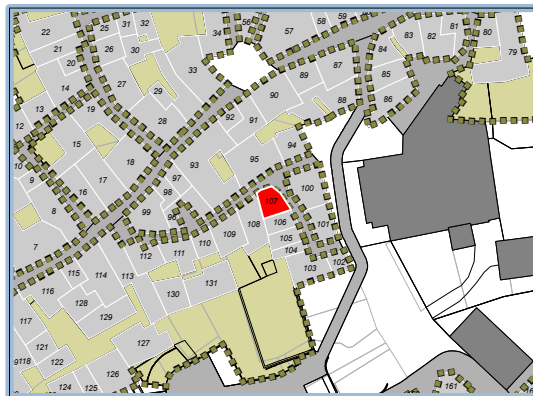
Elementi di pregio: [-](#)

Elementi di contrasto: [-](#)

## Modalità di intervento per il Piano delle Regole

Categoria d'intervento: [C3-Ristrutturazione Conservativa](#)

Prescrizioni: [-](#)



Estratto mappa - Foglio: **906B** Mappale: **76**



Fotografia



Località: **Porlezza centro**

Scheda: **108**

## Caratteristiche Tipologiche

Tipologia: [parte di schiera](#)

Num. piani: **2**

Num. alloggi: **1**

## Stato di Conservazione

Conservazione strutture: [buono](#)

Conservazione Complessivo: [buono](#)

Conservazione facciate: [buono](#)

Degrado Totale: [no](#)

Conservazione copertura: [buono](#)

## Destinazione d'uso e grado di utilizzo

Destinazione prevalente: [residenziale](#)

Grado di utilizzo prevalente: [in permanenza](#)

Destinazione parziale: [-](#)

Grado di utilizzo parziale: [-](#)

## Valenze e contrasti

Valenze: [storico architettonica](#)

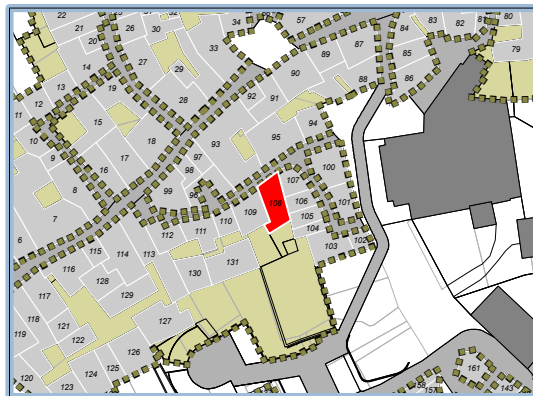
Elementi di pregio: [-](#)

Elementi di contrasto: [-](#)

## Modalità di intervento per il Piano delle Regole

Categoria d'intervento: [C3-Ristrutturazione Conservativa](#)

Prescrizioni: [-](#)



Estratto mappa - Foglio: **906B** Mappale: **80a**



Fotografia

Località: **Porlezza centro**

Scheda: **109**

## Caratteristiche Tipologiche

Tipologia: [parte di schiera](#)

Num. piani: **2**

Num. alloggi: **1**

## Stato di Conservazione

Conservazione strutture: [buono](#)

Conservazione Complessivo: [buono](#)

Conservazione facciate: [buono](#)

Degrado Totale: [no](#)

Conservazione copertura: [medio](#)

## Destinazione d'uso e grado di utilizzo

Destinazione prevalente: [residenziale](#)

Grado di utilizzo prevalente: [in permanenza](#)

Destinazione parziale: [-](#)

Grado di utilizzo parziale: [-](#)

## Valenze e contrasti

Valenze: [storico architettonica](#)

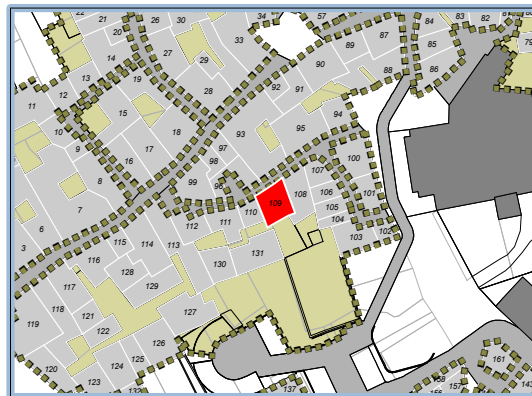
Elementi di pregio: [-](#)

Elementi di contrasto: [-](#)

## Modalità di intervento per il Piano delle Regole

Categoria d'intervento: [C3-Ristrutturazione Conservativa](#)

Prescrizioni: [-](#)



Estratto mappa - Foglio: **906B** Mappale: **80b**



Fotografia

Località: **Porlezza centro**

Scheda: **110**

## Caratteristiche Tipologiche

Tipologia: **parte di schiera**

Num. piani: **2**

Num. alloggi: **1**

## Stato di Conservazione

Conservazione strutture: **buono**

Conservazione Complessivo: **buono**

Conservazione facciate: **buono**

Degrado Totale: **no**

Conservazione copertura: **medio**

## Destinazione d'uso e grado di utilizzo

Destinazione prevalente: **residenziale**

Grado di utilizzo prevalente: **in permanenza**

Destinazione parziale: **-**

Grado di utilizzo parziale: **-**

## Valenze e contrasti

Valenze: **storico architettonica**

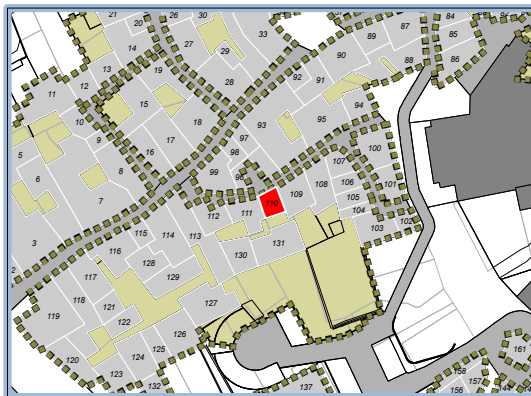
Elementi di pregio: **-**

Elementi di contrasto: **-**

## Modalità di intervento per il Piano delle Regole

Categoria d'intervento: **C3-Ristrutturazione Conservativa**

Prescrizioni: **-**



Estratto mappa - Foglio: **906B** Mappale: **80c**



Fotografia

Località: **Porlezza centro**

Scheda: **111**

## Caratteristiche Tipologiche

Tipologia: [parte di schiera](#)

Num. piani: **2**

Num. alloggi: **2**

## Stato di Conservazione

Conservazione strutture: [buono](#)

Conservazione Complessivo: [buono](#)

Conservazione facciate: [medio](#)

Degrado Totale: [no](#)

Conservazione copertura: [buono](#)

## Destinazione d'uso e grado di utilizzo

Destinazione prevalente: [residenziale](#)

Grado di utilizzo prevalente: [in permanenza](#)

Destinazione parziale: [-](#)

Grado di utilizzo parziale: [-](#)

## Valenze e contrasti

Valenze: [storico architettonica](#)

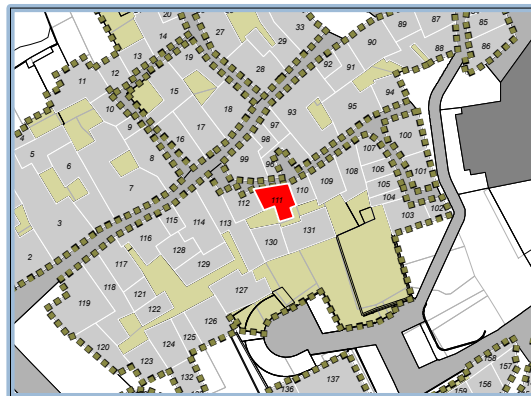
Elementi di pregio: [-](#)

Elementi di contrasto: [-](#)

## Modalità di intervento per il Piano delle Regole

Categoria d'intervento: [C3-Ristrutturazione Conservativa](#)

Prescrizioni: [-](#)



Estratto mappa - Foglio: **906B** Mappale: **84**



Fotografia

Località: **Porlezza centro**

Scheda: **112**

## Caratteristiche Tipologiche

Tipologia: **parte di schiera**

Num. piani: **4**

Num. alloggi: **2**

## Stato di Conservazione

Conservazione strutture: **buono**

Conservazione Complessivo: **buono**

Conservazione facciate: **buono**

Degrado Totale: **no**

Conservazione copertura: **buono**

## Destinazione d'uso e grado di utilizzo

Destinazione prevalente: **residenziale**

Grado di utilizzo prevalente: **stagionale**

Destinazione parziale: **-**

Grado di utilizzo parziale: **-**

## Valenze e contrasti

Valenze: **storico architettonica**

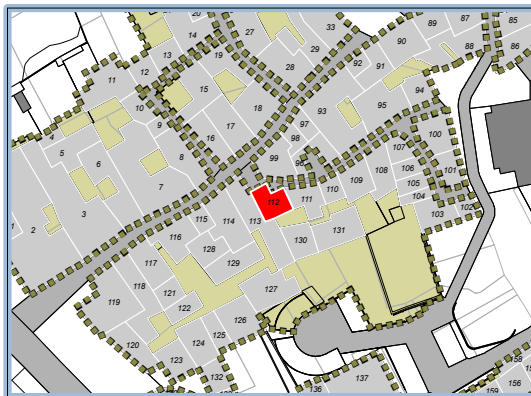
Elementi di pregio: **-**

Elementi di contrasto: **Scale e apertura a piano terra**


## Modalità di intervento per il Piano delle Regole

Categoria d'intervento: **C3-Ristrutturazione Conservativa**

Prescrizioni: **-**



Estratto mappa - Foglio: **906B** Mappale: **83b-85**



Fotografia

Località: **Porlezza centro**

Scheda: **113**

## Caratteristiche Tipologiche

Tipologia: **parte di schiera**

Num. piani: **4**

Num. alloggi: **2**

## Stato di Conservazione

Conservazione strutture: **buono**

Conservazione Complessivo: **buono**

Conservazione facciate: **buono**

Degrado Totale: **no**

Conservazione copertura: **buono**

## Destinazione d'uso e grado di utilizzo

Destinazione prevalente: **residenziale/commerciale** Grado di utilizzo prevalente: **in permanenza**

Destinazione parziale: **commerciale** Grado di utilizzo parziale: **in permanenza**

## Valenze e contrasti

Valenze: **nessuna**

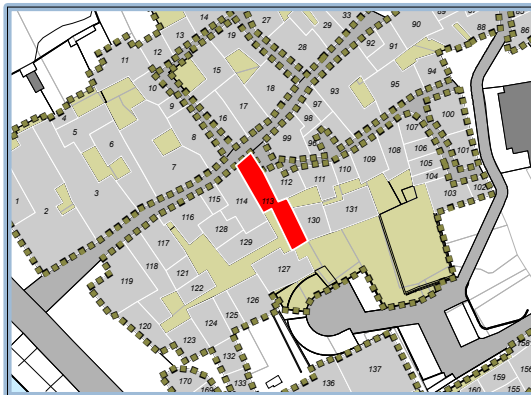
Elementi di pregio: **-**

Elementi di contrasto: **-**


## Modalità di intervento per il Piano delle Regole

Categoria d'intervento: **C4-Ristrutturazione Edilizia**

Prescrizioni: **-**



Estratto mappa - Foglio: **906B** Mappale: **87**



Fotografia

Località: **Porlezza centro**

Scheda: **114**

## Caratteristiche Tipologiche

Tipologia: **parte di schiera**

Num. piani: **4**

Num. alloggi: **3**

## Stato di Conservazione

Conservazione strutture: **buono**

Conservazione Complessivo: **buono**

Conservazione facciate: **buono**

Degrado Totale: **no**

Conservazione copertura: **buono**

## Destinazione d'uso e grado di utilizzo

Destinazione prevalente: **residenziale/commerciale** Grado di utilizzo prevalente: **in permanenza**

Destinazione parziale: **commerciale** Grado di utilizzo parziale: **in permanenza**

## Valenze e contrasti

Valenze: **storico architettonica**

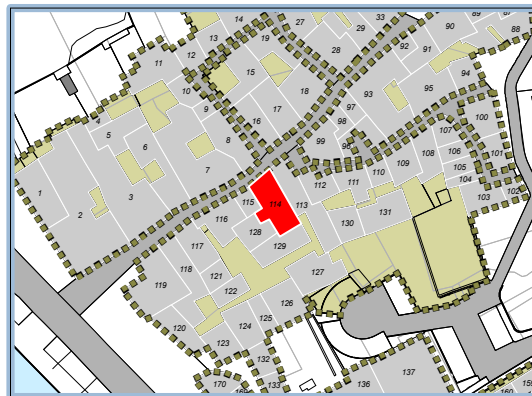
Elementi di pregio: **-**

Elementi di contrasto: **Porte finestre e soglie**


## Modalità di intervento per il Piano delle Regole

Categoria d'intervento: **C3-Ristrutturazione Conservativa**

Prescrizioni: **-**



Estratto mappa - Foglio: **906B** Mappale: **88**



Fotografia

Località: **Porlezza centro**

Scheda: **115**

## Caratteristiche Tipologiche

Tipologia: **parte di schiera**

Num. piani: **4**

Num. alloggi: **2**

## Stato di Conservazione

Conservazione strutture: **buono**

Conservazione Complessivo: **buono**

Conservazione facciate: **buono**

Degrado Totale: **no**

Conservazione copertura: **buono**

## Destinazione d'uso e grado di utilizzo

Destinazione prevalente: **residenziale/commerciale** Grado di utilizzo prevalente: **in permanenza**

Destinazione parziale: **commerciale** Grado di utilizzo parziale: **non utilizzato**

## Valenze e contrasti

Valenze: **storico architettonica**

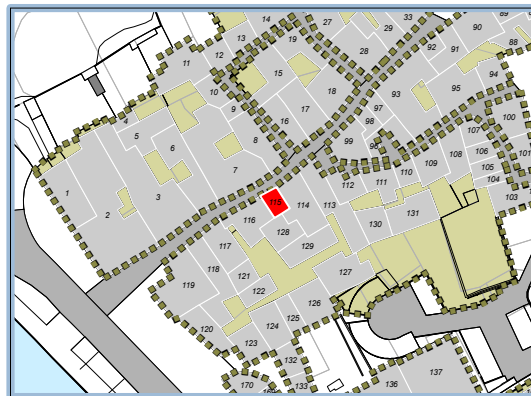
Elementi di pregio: **-**

Elementi di contrasto: **-**

## Modalità di intervento per il Piano delle Regole

Categoria d'intervento: **C3-Ristrutturazione Conservativa**

Prescrizioni: **-**



Estratto mappa - Foglio: **906B** Mappale: **43-89**



Fotografia



Località: **Porlezza centro**

Scheda: **116**

## Caratteristiche Tipologiche

Tipologia: **parte di schiera**

Num. piani: **3**

Num. alloggi: **2**

## Stato di Conservazione

Conservazione strutture: **buono**

Conservazione Complessivo: **medio**

Conservazione facciate: **medio**

Degrado Totale: **no**

Conservazione copertura: **medio**

## Destinazione d'uso e grado di utilizzo

Destinazione prevalente: **residenziale/commerciale**

Grado di utilizzo prevalente: **in permanenza**

Destinazione parziale: **commerciale**

Grado di utilizzo parziale: **non utilizzato**

## Valenze e contrasti

Valenze: **storico architettonica**

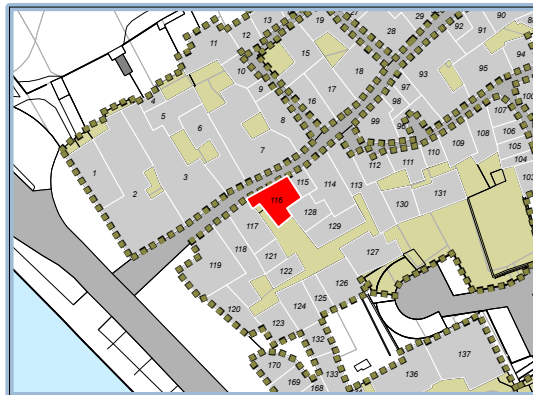
Elementi di pregio: **-**

Elementi di contrasto: **-**

## Modalità di intervento per il Piano delle Regole

Categoria d'intervento: **C3-Ristrutturazione Conservativa**

Prescrizioni: **-**



Estratto mappa - Foglio: **906B** Mappale: **90**



Fotografia

Località: **Porlezza centro**

Scheda: **117**

## Caratteristiche Tipologiche

Tipologia: **parte di schiera**

Num. piani: **3**

Num. alloggi: **3**

## Stato di Conservazione

Conservazione strutture: **buono**

Conservazione Complessivo: **buono**

Conservazione facciate: **medio**

Degrado Totale: **no**

Conservazione copertura: **buono**

## Destinazione d'uso e grado di utilizzo

Destinazione prevalente: **residenziale/commerciale** Grado di utilizzo prevalente: **in permanenza**

Destinazione parziale: **commerciale** Grado di utilizzo parziale: **in permanenza**

## Valenze e contrasti

Valenze: **nessuna**

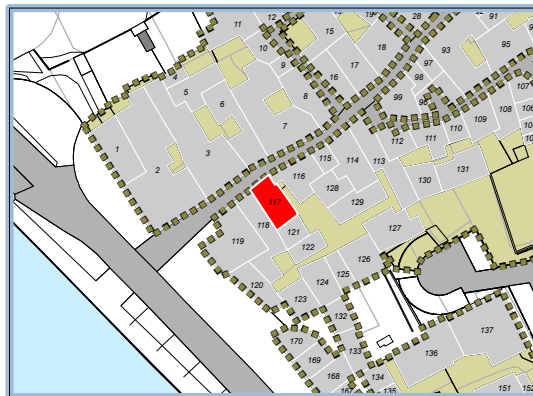
Elementi di pregio: **-**

Elementi di contrasto: **-**

## Modalità di intervento per il Piano delle Regole

Categoria d'intervento: **C4-Ristrutturazione Edilizia**

Prescrizioni: **-**



Estratto mappa - Foglio: **906B** Mappale: **108**



Fotografia

Località: **Porlezza centro**

Scheda: **118**

## Caratteristiche Tipologiche

Tipologia: [parte di schiera](#)

Num. piani: **3**

Num. alloggi: **1**

## Stato di Conservazione

Conservazione strutture: [buono](#)

Conservazione Complessivo: [buono](#)

Conservazione facciate: [medio](#)

Degrado Totale: [no](#)

Conservazione copertura: [buono](#)

## Destinazione d'uso e grado di utilizzo

Destinazione prevalente: [residenziale/commerciale](#) Grado di utilizzo prevalente: [in permanenza](#)

Destinazione parziale: [commerciale](#) Grado di utilizzo parziale: [non utilizzato](#)

## Valenze e contrasti

Valenze: [storico architettonica](#)

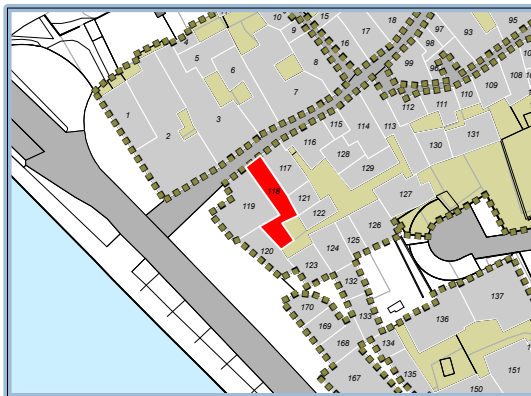
Elementi di pregio: [-](#)

Elementi di contrasto: [-](#)

## Modalità di intervento per il Piano delle Regole

Categoria d'intervento: [C3-Ristrutturazione Conservativa](#)

Prescrizioni: [-](#)



Estratto mappa - Foglio: **906B** Mappale: **107**



Fotografia

Località: **Porlezza centro**

Scheda: **119**

## Caratteristiche Tipologiche

Tipologia: **parte di schiera**

Num. piani: **3**

Num. alloggi: **2**

## Stato di Conservazione

Conservazione strutture: **buono**

Conservazione Complessivo: **buono**

Conservazione facciate: **medio**

Degrado Totale: **no**

Conservazione copertura: **buono**

## Destinazione d'uso e grado di utilizzo

Destinazione prevalente: **residenziale/commerciale** Grado di utilizzo prevalente: **stagionale**

Destinazione parziale: **commerciale** Grado di utilizzo parziale: **in permanenza**

## Valenze e contrasti

Valenze: **storico architettonica**

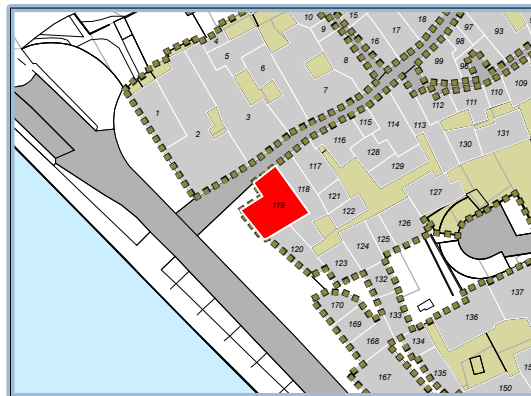
Elementi di pregio: **-**

Elementi di contrasto: **-**

## Modalità di intervento per il Piano delle Regole

Categoria d'intervento: **C3-Ristrutturazione Conservativa**

Prescrizioni: **-**



Estratto mappa - Foglio:906B Mappale:109-113-114



Fotografia

Località: **Porlezza centro**

Scheda: **120**

## Caratteristiche Tipologiche

Tipologia: **parte di schiera**

Num. piani: **3**

Num. alloggi: **2**

## Stato di Conservazione

Conservazione strutture: **buono**

Conservazione Complessivo: **buono**

Conservazione facciate: **buono**

Degrado Totale: **no**

Conservazione copertura: **buono**

## Destinazione d'uso e grado di utilizzo

Destinazione prevalente: **residenziale/commerciale** Grado di utilizzo prevalente: **in permanenza**

Destinazione parziale: **commerciale** Grado di utilizzo parziale: **in permanenza**

## Valenze e contrasti

Valenze: **storico architettonica**

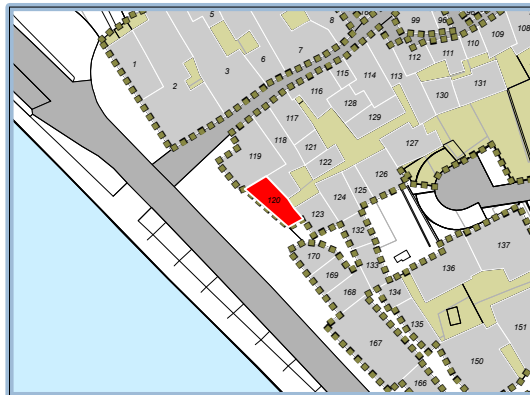
Elementi di pregio: **-**

Elementi di contrasto: **-**

## Modalità di intervento per il Piano delle Regole

Categoria d'intervento: **C3-Ristrutturazione Conservativa**

Prescrizioni: **-**



Estratto mappa - Foglio:906B Mappale:105-110



Fotografia

Località: **Porlezza centro**

Scheda: **121**

## Caratteristiche Tipologiche

Tipologia: **parte di schiera**

Num. piani: **3**

Num. alloggi: **2**

## Stato di Conservazione

Conservazione strutture: **buono**

Conservazione Complessivo: **buono**

Conservazione facciate: **buono**

Degrado Totale: **no**

Conservazione copertura: **buono**

## Destinazione d'uso e grado di utilizzo

Destinazione prevalente: **residenziale**

Grado di utilizzo prevalente: **in permanenza**

Destinazione parziale: **-**

Grado di utilizzo parziale: **-**

## Valenze e contrasti

Valenze: **nessuna**

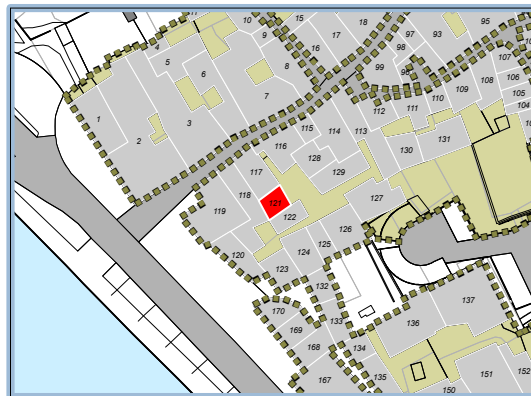
Elementi di pregio: **-**

Elementi di contrasto: **-**

## Modalità di intervento per il Piano delle Regole

Categoria d'intervento: **C4-Ristrutturazione Edilizia**

Prescrizioni: **-**



Estratto mappa - Foglio: **906B** Mappale: **2497**



Fotografia

Località: **Porlezza centro**

Scheda: **122**

## Caratteristiche Tipologiche

Tipologia: **parte di schiera**

Num. piani: **3**

Num. alloggi: **1**

## Stato di Conservazione

Conservazione strutture: **buono**

Conservazione Complessivo: **buono**

Conservazione facciate: **buono**

Degrado Totale: **no**

Conservazione copertura: **buono**

## Destinazione d'uso e grado di utilizzo

Destinazione prevalente: **residenziale**

Grado di utilizzo prevalente: **stagionale**

Destinazione parziale: **-**

Grado di utilizzo parziale: **-**

## Valenze e contrasti

Valenze: **nessuna**

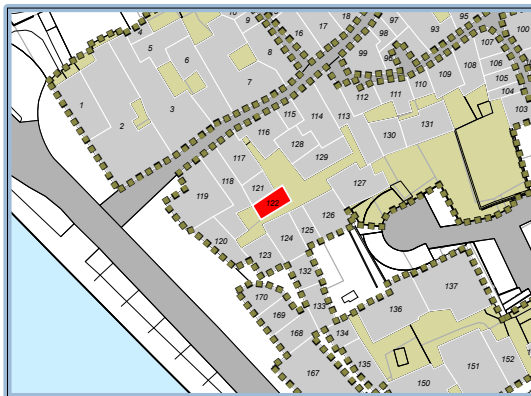
Elementi di pregio: **-**

Elementi di contrasto: **-**

## Modalità di intervento per il Piano delle Regole

Categoria d'intervento: **C4-Ristrutturazione Edilizia**

Prescrizioni: **-**



Estratto mappa - Foglio: **906B** Mappale: **19**



Fotografia

Località: **Porlezza centro**

Scheda: **123**

## Caratteristiche Tipologiche

Tipologia: **parte di schiera**

Num. piani: **4**

Num. alloggi: **2**

## Stato di Conservazione

Conservazione strutture: **buono**

Conservazione Complessivo: **buono**

Conservazione facciate: **buono**

Degrado Totale: **no**

Conservazione copertura: **buono**

## Destinazione d'uso e grado di utilizzo

Destinazione prevalente: **residenziale/commerciale** Grado di utilizzo prevalente: **in permanenza**

Destinazione parziale: **commerciale** Grado di utilizzo parziale: **in permanenza**

## Valenze e contrasti

Valenze: **nessuna**

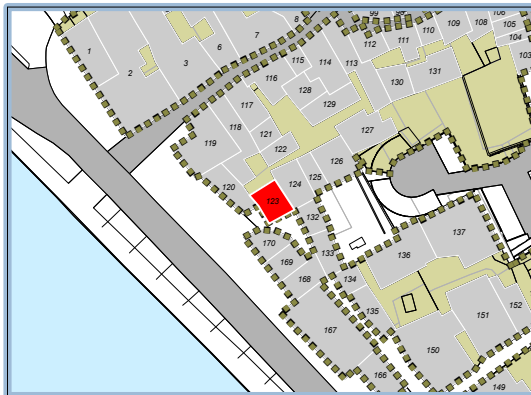
Elementi di pregio: **-**

Elementi di contrasto: **-**

## Modalità di intervento per il Piano delle Regole

Categoria d'intervento: **C4-Ristrutturazione Edilizia**

Prescrizioni: **-**



Estratto mappa - Foglio:906B Mappale:104



Fotografia



Località: **Porlezza centro**

Scheda: **124**

## Caratteristiche Tipologiche

Tipologia: **parte di schiera**

Num. piani: **3**

Num. alloggi: **3**

## Stato di Conservazione

Conservazione strutture: **buono**

Conservazione Complessivo: **medio**

Conservazione facciate: **medio**

Degrado Totale: **no**

Conservazione copertura: **medio**

## Destinazione d'uso e grado di utilizzo

Destinazione prevalente: **residenziale**

Grado di utilizzo prevalente: **in permanenza**

Destinazione parziale: **-**

Grado di utilizzo parziale: **-**

## Valenze e contrasti

Valenze: **storico architettonica**

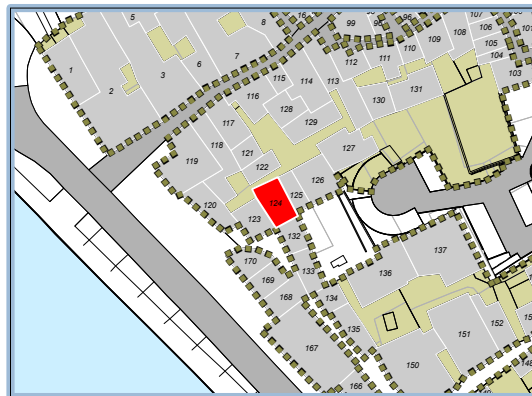
Elementi di pregio: **-**

Elementi di contrasto: **-**

## Modalità di intervento per il Piano delle Regole

Categoria d'intervento: **C3-Ristrutturazione Conservativa**

Prescrizioni: **-**



Estratto mappa - Foglio: **906B** Mappale: **103**



Fotografia

Località: **Porlezza centro**

Scheda: **125**

## Caratteristiche Tipologiche

Tipologia: [parte di schiera](#)

Num. piani: **3**

Num. alloggi: **1**

## Stato di Conservazione

Conservazione strutture: [buono](#)

Conservazione Complessivo: [medio](#)

Conservazione facciate: [medio](#)

Degrado Totale: [no](#)

Conservazione copertura: [medio](#)

## Destinazione d'uso e grado di utilizzo

Destinazione prevalente: [residenziale](#)

Grado di utilizzo prevalente: [in permanenza](#)

Destinazione parziale: [-](#)

Grado di utilizzo parziale: [-](#)

## Valenze e contrasti

Valenze: [storico architettonica](#)

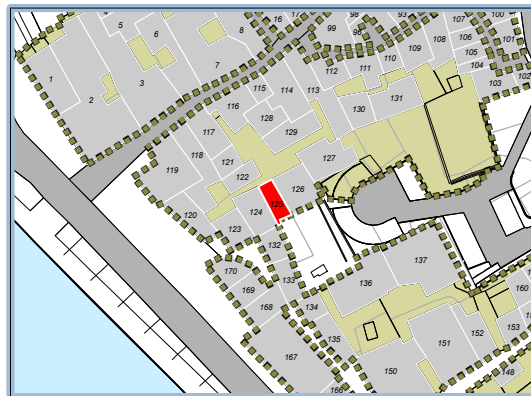
Elementi di pregio: [-](#)

Elementi di contrasto: [Balcone](#)

## Modalità di intervento per il Piano delle Regole

Categoria d'intervento: [C3-Ristrutturazione Conservativa](#)

Prescrizioni: [-](#)



Estratto mappa - Foglio: **906B** Mappale: **2496**



Fotografia

Località: **Porlezza centro**

Scheda: **126**

## Caratteristiche Tipologiche

Tipologia: **parte di schiera**

Num. piani: **3**

Num. alloggi: **2**

## Stato di Conservazione

Conservazione strutture: **buono**

Conservazione Complessivo: **buono**

Conservazione facciate: **medio**

Degrado Totale: **no**

Conservazione copertura: **buono**

## Destinazione d'uso e grado di utilizzo

Destinazione prevalente: **residenziale**

Grado di utilizzo prevalente: **in permanenza**

Destinazione parziale: **-**

Grado di utilizzo parziale: **-**

## Valenze e contrasti

Valenze: **nessuna**

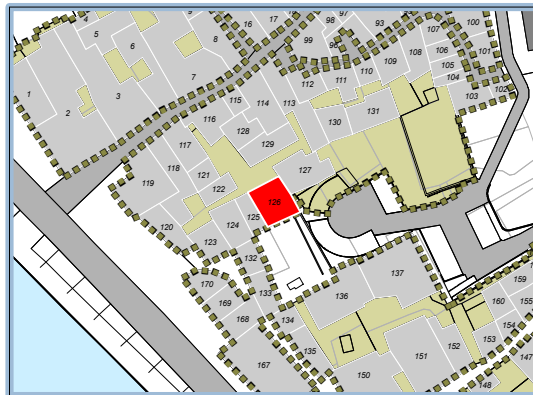
Elementi di pregio: **-**

Elementi di contrasto: **-**

## Modalità di intervento per il Piano delle Regole

Categoria d'intervento: **C4-Ristrutturazione Edilizia**

Prescrizioni: **-**



Estratto mappa - Foglio: **906B** Mappale: **102**



Fotografia

Località: **Porlezza centro**

Scheda: **127**

## Caratteristiche Tipologiche

Tipologia: **edificio isolato**

Num. piani: **2**

Num. alloggi: **1**

## Stato di Conservazione

Conservazione strutture: **buono**

Conservazione Complessivo: **buono**

Conservazione facciate: **buono**

Degrado Totale: **no**

Conservazione copertura: **buono**

## Destinazione d'uso e grado di utilizzo

Destinazione prevalente: **residenziale**

Grado di utilizzo prevalente: **in permanenza**

Destinazione parziale: **-**

Grado di utilizzo parziale: **-**

## Valenze e contrasti

Valenze: **nessuna**

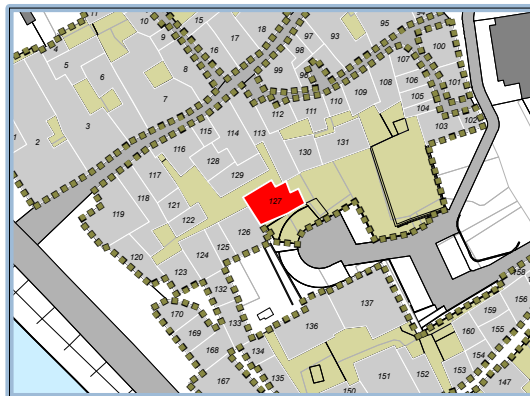
Elementi di pregio: **-**

Elementi di contrasto: **-**

## Modalità di intervento per il Piano delle Regole

Categoria d'intervento: **C4-Ristrutturazione Edilizia**

Prescrizioni: **-**



Estratto mappa - Foglio: **906B** Mappale: **x-x**



Fotografia

Località: **Porlezza centro**

Scheda: **128**

## Caratteristiche Tipologiche

Tipologia: **parte di schiera**

Num. piani: **4**

Num. alloggi: **4**

## Stato di Conservazione

Conservazione strutture: **buono**

Conservazione Complessivo: **buono**

Conservazione facciate: **buono**

Degrado Totale: **no**

Conservazione copertura: **buono**

## Destinazione d'uso e grado di utilizzo

Destinazione prevalente: **residenziale**

Grado di utilizzo prevalente: **in permanenza**

Destinazione parziale: **-**

Grado di utilizzo parziale: **-**

## Valenze e contrasti

Valenze: **storico architettonica**

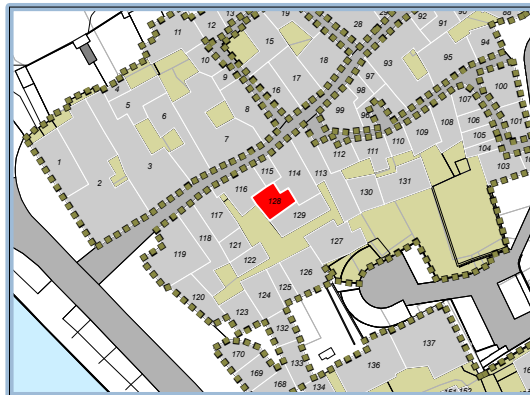
Elementi di pregio: **-**

Elementi di contrasto: **Balcone e davanzali**

## Modalità di intervento per il Piano delle Regole

Categoria d'intervento: **C3-Ristrutturazione Conservativa**

Prescrizioni: **-**



Estratto mappa - Foglio: **906B** Mappale: **92-93a**



Fotografia

Località: **Porlezza centro**

Scheda: **129**

## Caratteristiche Tipologiche

Tipologia: **parte di schiera**

Num. piani: **3**

Num. alloggi: **4**

## Stato di Conservazione

Conservazione strutture: **buono**

Conservazione Complessivo: **medio**

Conservazione facciate: **medio**

Degrado Totale: **no**

Conservazione copertura: **medio**

## Destinazione d'uso e grado di utilizzo

Destinazione prevalente: **residenziale**

Grado di utilizzo prevalente: **in permanenza**

Destinazione parziale: **-**

Grado di utilizzo parziale: **-**

## Valenze e contrasti

Valenze: **nessuna**

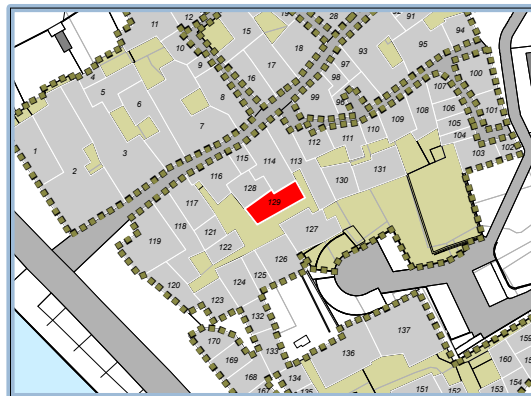
Elementi di pregio: **-**

Elementi di contrasto: **-**

## Modalità di intervento per il Piano delle Regole

Categoria d'intervento: **C4-Ristrutturazione Edilizia**

Prescrizioni: **-**



Estratto mappa - Foglio: **906B** Mappale: **93b-94**



Fotografia

Località: **Porlezza centro**

Scheda: **130**

## Caratteristiche Tipologiche

Tipologia: **parte di schiera**

Num. piani: **2**

Num. alloggi: **1**

## Stato di Conservazione

Conservazione strutture: **buono**

Conservazione Complessivo: **buono**

Conservazione facciate: **buono**

Degrado Totale: **no**

Conservazione copertura: **buono**

## Destinazione d'uso e grado di utilizzo

Destinazione prevalente: **residenziale**

Grado di utilizzo prevalente: **stagionale**

Destinazione parziale: **-**

Grado di utilizzo parziale: **-**

## Valenze e contrasti

Valenze: **storico architettonica**

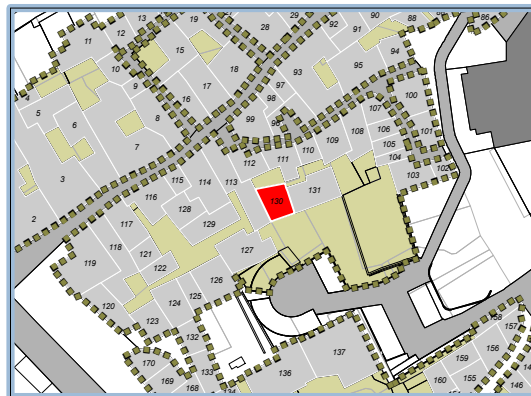
Elementi di pregio: **-**

Elementi di contrasto: **-**

## Modalità di intervento per il Piano delle Regole

Categoria d'intervento: **C3-Ristrutturazione Conservativa**

Prescrizioni: **-**



Estratto mappa - Foglio: **906B** Mappale: **83a**



Fotografia

Località: **Porlezza centro**

Scheda: **131**

## Caratteristiche Tipologiche

Tipologia: **parte di schiera**

Num. piani: **2**

Num. alloggi: **1**

## Stato di Conservazione

Conservazione strutture: **buono**

Conservazione Complessivo: **medio**

Conservazione facciate: **medio**

Degrado Totale: **no**

Conservazione copertura: **medio**

## Destinazione d'uso e grado di utilizzo

Destinazione prevalente: **residenziale**

Grado di utilizzo prevalente: **non utilizzato**

Destinazione parziale: **-**

Grado di utilizzo parziale: **-**

## Valenze e contrasti

Valenze: **storico architettonica**

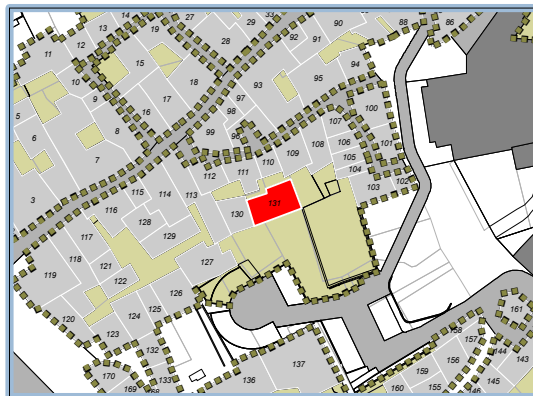
Elementi di pregio: **-**

Elementi di contrasto: **Cornice finestre**

## Modalità di intervento per il Piano delle Regole

Categoria d'intervento: **C3-Ristrutturazione Conservativa**

Prescrizioni: **-**



Estratto mappa - Foglio: **906B** Mappale: **2322**



Fotografia



Località: **Porlezza centro**

Scheda: **132**

## Caratteristiche Tipologiche

Tipologia: **parte di schiera**

Num. piani: **2**

Num. alloggi: **0**

## Stato di Conservazione

Conservazione strutture: **buono**

Conservazione Complessivo: **buono**

Conservazione facciate: **buono**

Degrado Totale: **no**

Conservazione copertura: **medio**

## Destinazione d'uso e grado di utilizzo

Destinazione prevalente: **box accessori  
magazzini**

Grado di utilizzo prevalente: **non utilizzato**

Destinazione parziale: **-**

Grado di utilizzo parziale: **-**

## Valenze e contrasti

Valenze: **contrasto**

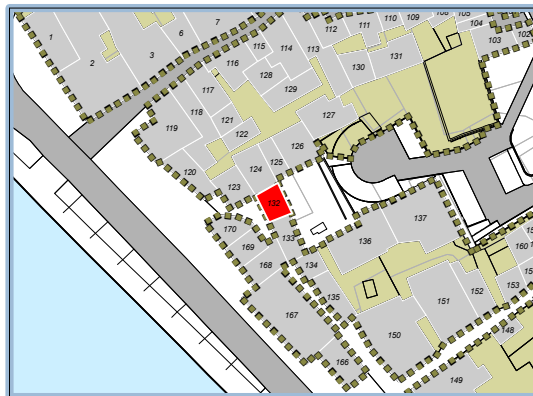
Elementi di pregio: **-**

Elementi di contrasto: **-**

## Modalità di intervento per il Piano delle Regole

Categoria d'intervento: **C5-Ristrutturazione Urbanistica**

Prescrizioni: **-**



Estratto mappa - Foglio:906B Mappale:99



Fotografia



Località: **Porlezza centro**

Scheda: **134**

## Caratteristiche Tipologiche

Tipologia: **parte di schiera**

Num. piani: **3**

Num. alloggi: **1**

## Stato di Conservazione

Conservazione strutture: **buono**

Conservazione Complessivo: **medio**

Conservazione facciate: **medio**

Degrado Totale: **no**

Conservazione copertura: **medio**

## Destinazione d'uso e grado di utilizzo

Destinazione prevalente: **residenziale**

Grado di utilizzo prevalente: **non utilizzato**

Destinazione parziale: **-**

Grado di utilizzo parziale: **-**

## Valenze e contrasti

Valenze: **storico architettonica**

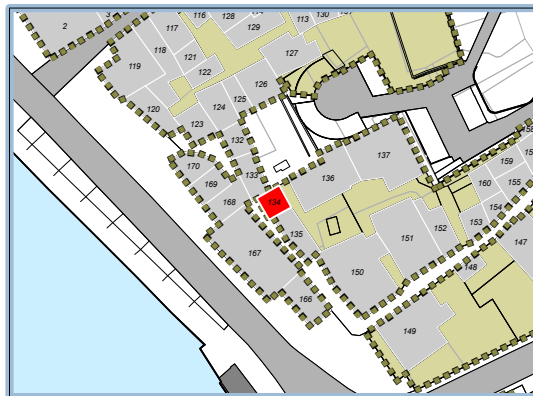
Elementi di pregio: **-**

Elementi di contrasto: **-**

## Modalità di intervento per il Piano delle Regole

Categoria d'intervento: **C3-Ristrutturazione Conservativa**

Prescrizioni: **-**



Estratto mappa - Foglio: **906B** Mappale: **51**



Fotografia

Località: **Porlezza centro**

Scheda: **135**

## Caratteristiche Tipologiche

Tipologia: **parte di schiera**

Num. piani: **3**

Num. alloggi: **2**

## Stato di Conservazione

Conservazione strutture: **buono**

Conservazione Complessivo: **buono**

Conservazione facciate: **medio**

Degrado Totale: **no**

Conservazione copertura: **buono**

## Destinazione d'uso e grado di utilizzo

Destinazione prevalente: **residenziale**

Grado di utilizzo prevalente: **non utilizzato**

Destinazione parziale: **-**

Grado di utilizzo parziale: **-**

## Valenze e contrasti

Valenze: **nessuna**

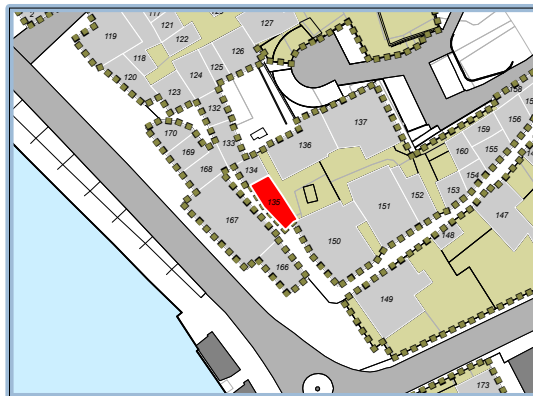
Elementi di pregio: **-**

Elementi di contrasto: **-**

## Modalità di intervento per il Piano delle Regole

Categoria d'intervento: **C5-Ristrutturazione Urbanistica**

Prescrizioni: **-**



Estratto mappa - Foglio: **906B** Mappale: **49-50**



Fotografia

Località: **Porlezza centro**

Scheda: **136**

## Caratteristiche Tipologiche

Tipologia: **edificio isolato**

Num. piani: **3**

Num. alloggi: **3**

## Stato di Conservazione

Conservazione strutture: **buono**

Conservazione Complessivo: **buono**

Conservazione facciate: **buono**

Degrado Totale: **no**

Conservazione copertura: **buono**

## Destinazione d'uso e grado di utilizzo

Destinazione prevalente: **residenziale**

Grado di utilizzo prevalente: **in permanenza**

Destinazione parziale: **-**

Grado di utilizzo parziale: **-**

## Valenze e contrasti

Valenze: **-**

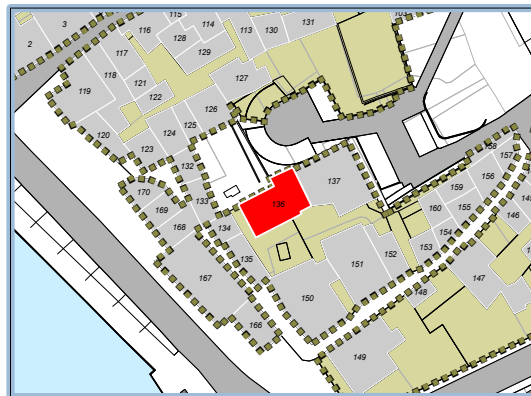
Elementi di pregio: **-**

Elementi di contrasto: **-**

## Modalità di intervento per il Piano delle Regole

Categoria d'intervento: **C5-Ristrutturazione Urbanistica**

Prescrizioni: **-**



Estratto mappa - Foglio: **906B** Mappale: **59a**



Fotografia

Località: **Porlezza centro**

Scheda: **137**

## Caratteristiche Tipologiche

Tipologia: **parte di schiera**

Num. piani: **1**

Num. alloggi: **0**

## Stato di Conservazione

Conservazione strutture: **buono**

Conservazione Complessivo: **medio**

Conservazione facciate: **medio**

Degrado Totale: **no**

Conservazione copertura: **medio**

## Destinazione d'uso e grado di utilizzo

Destinazione prevalente: **artigianale  
industriale**

Grado di utilizzo prevalente: **-**

Destinazione parziale: **-**

Grado di utilizzo parziale: **-**

## Valenze e contrasti

Valenze: **contrasto**

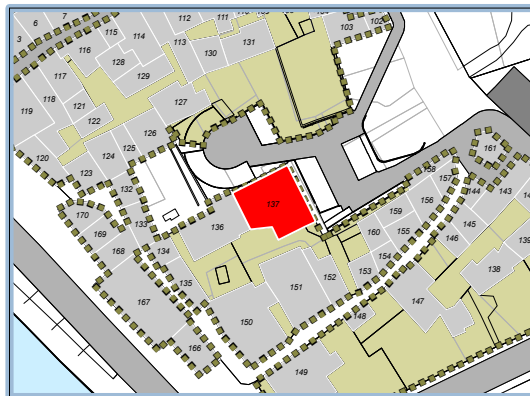
Elementi di pregio: **-**

Elementi di contrasto: **-**

## Modalità di intervento per il Piano delle Regole

Categoria d'intervento: **C5-Ristrutturazione Urbanistica**

Prescrizioni: **-**



Estratto mappa - Foglio: **906B** Mappale: **59b-3072**



Fotografia

Località: **Porlezza centro**

Scheda: **138**

## Caratteristiche Tipologiche

Tipologia: **parte di schiera**

Num. piani: **2**

Num. alloggi: **2**

## Stato di Conservazione

Conservazione strutture: **buono**

Conservazione Complessivo: **buono**

Conservazione facciate: **buono**

Degrado Totale: **no**

Conservazione copertura: **buono**

## Destinazione d'uso e grado di utilizzo

Destinazione prevalente: **residenziale**

Grado di utilizzo prevalente: **in permanenza**

Destinazione parziale: **-**

Grado di utilizzo parziale: **-**

## Valenze e contrasti

Valenze: **-**

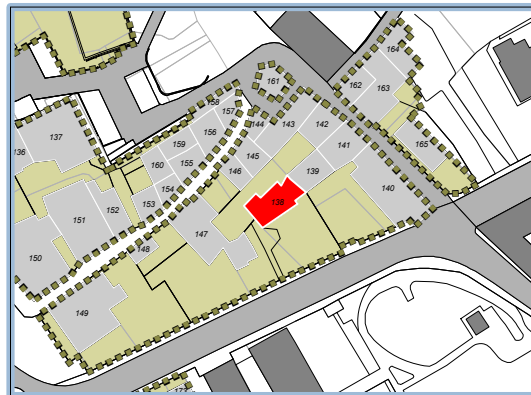
Elementi di pregio: **-**

Elementi di contrasto: **-**

## Modalità di intervento per il Piano delle Regole

Categoria d'intervento: **C5-Ristrutturazione Urbanistica**

Prescrizioni: **-**



Estratto mappa - Foglio: **906B** Mappale: **17a**



Fotografia

Località: **Porlezza centro**

Scheda: **139**

## Caratteristiche Tipologiche

Tipologia: **parte di schiera**

Num. piani: **2**

Num. alloggi: **1**

## Stato di Conservazione

Conservazione strutture: **buono**

Conservazione Complessivo: **buono**

Conservazione facciate: **medio**

Degrado Totale: **no**

Conservazione copertura: **buono**

## Destinazione d'uso e grado di utilizzo

Destinazione prevalente: **residenziale**

Grado di utilizzo prevalente: **in permanenza**

Destinazione parziale: **commerciale**

Grado di utilizzo parziale: **in permanenza**

## Valenze e contrasti

Valenze: **-**

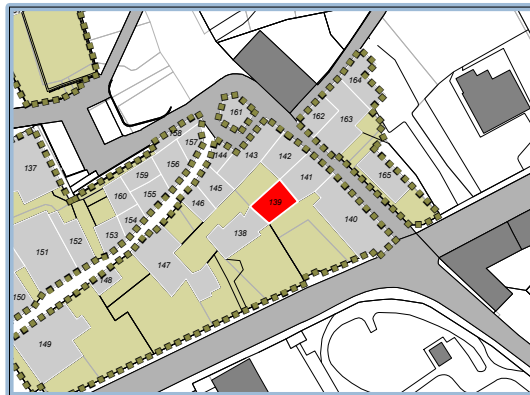
Elementi di pregio: **-**

Elementi di contrasto: **-**

## Modalità di intervento per il Piano delle Regole

Categoria d'intervento: **C5-Ristrutturazione Urbanistica**

Prescrizioni: **-**



Estratto mappa - Foglio: **906B** Mappale: **17b**



Fotografia



Località: **Porlezza centro**

Scheda: **140**

## Caratteristiche Tipologiche

Tipologia: **parte di schiera**

Num. piani: **3**

Num. alloggi: **4**

## Stato di Conservazione

Conservazione strutture: **buono**

Conservazione Complessivo: **buono**

Conservazione facciate: **buono**

Degrado Totale: **no**

Conservazione copertura: **buono**

## Destinazione d'uso e grado di utilizzo

Destinazione prevalente: **residenziale**

Grado di utilizzo prevalente: **stagionale**

Destinazione parziale: **commerciale**

Grado di utilizzo parziale: **in permanenza**

## Valenze e contrasti

Valenze: **-**

Elementi di pregio: **-**

Elementi di contrasto: **-**

## Modalità di intervento per il Piano delle Regole

Categoria d'intervento: **C4-Ristrutturazione Edilizia**

Prescrizioni: **-**



Estratto mappa - Foglio:906B Mappale:15



Fotografia

Località: **Porlezza centro**

Scheda: **141**

## Caratteristiche Tipologiche

Tipologia: **parte di schiera**

Num. piani: **3**

Num. alloggi: **3**

## Stato di Conservazione

Conservazione strutture: **medio**

Conservazione Complessivo: **medio**

Conservazione facciate: **medio**

Degrado Totale: **no**

Conservazione copertura: **medio**

## Destinazione d'uso e grado di utilizzo

Destinazione prevalente: **residenziale** Grado di utilizzo prevalente: **non utilizzato**

Destinazione parziale: **uffici pubblici o privati** Grado di utilizzo parziale: **in permanenza**

## Valenze e contrasti

Valenze: -

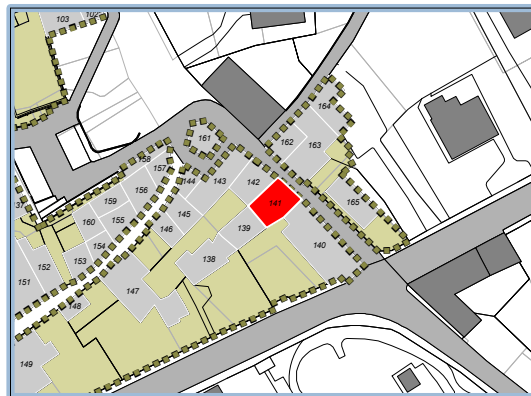
Elementi di pregio: -

Elementi di contrasto: -

## Modalità di intervento per il Piano delle Regole

Categoria d'intervento: **C4-Ristrutturazione Edilizia**

Prescrizioni: -



Estratto mappa - Foglio: **906B** Mappale: **17**



Fotografia

Località: **Porlezza centro**

Scheda: **142**

## Caratteristiche Tipologiche

Tipologia: [parte di schiera](#)

Num. piani: **3**

Num. alloggi: **1**

## Stato di Conservazione

Conservazione strutture: [medio](#)

Conservazione Complessivo: [medio](#)

Conservazione facciate: [medio](#)

Degrado Totale: [no](#)

Conservazione copertura: [medio](#)

## Destinazione d'uso e grado di utilizzo

Destinazione prevalente: [residenziale](#)

Grado di utilizzo prevalente: [in permanenza](#)

Destinazione parziale: [-](#)

Grado di utilizzo parziale: [-](#)

## Valenze e contrasti

Valenze: [storico architettonica](#)

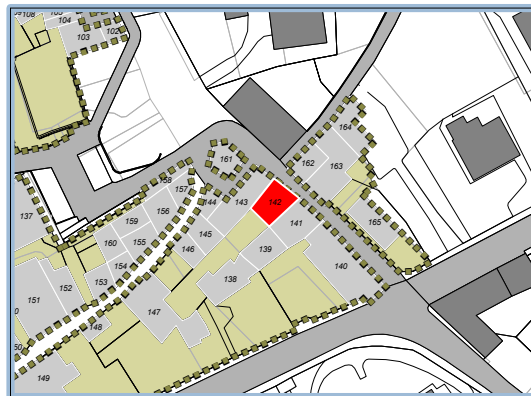
Elementi di pregio: [-](#)

Elementi di contrasto: [-](#)

## Modalità di intervento per il Piano delle Regole

Categoria d'intervento: [C3-Ristrutturazione Conservativa](#)

Prescrizioni: [-](#)



Estratto mappa - Foglio: **906B** Mappale: **28**



Fotografia

Località: **Porlezza centro**

Scheda: **143**

## Caratteristiche Tipologiche

Tipologia: **parte di schiera**

Num. piani: **3**

Num. alloggi: **3**

## Stato di Conservazione

Conservazione strutture: **buono**

Conservazione Complessivo: **buono**

Conservazione facciate: **medio**

Degrado Totale: **no**

Conservazione copertura: **buono**

## Destinazione d'uso e grado di utilizzo

Destinazione prevalente: **residenziale**

Grado di utilizzo prevalente: **-**

Destinazione parziale: **-**

Grado di utilizzo parziale: **-**

## Valenze e contrasti

Valenze: **nessuna**

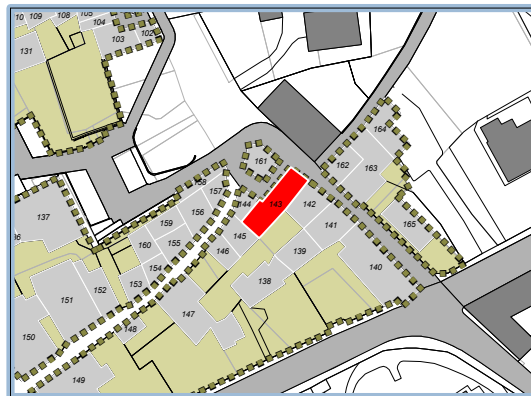
Elementi di pregio: **-**

Elementi di contrasto: **-**

## Modalità di intervento per il Piano delle Regole

Categoria d'intervento: **C5-Ristrutturazione Urbanistica**

Prescrizioni: **-**



Estratto mappa - Foglio: **906B** Mappale: **29-30-31b**



Fotografia

Località: **Porlezza centro**

Scheda: **144**

## Caratteristiche Tipologiche

Tipologia: **parte di schiera**

Num. piani: **3**

Num. alloggi: **2**

## Stato di Conservazione

Conservazione strutture: **buono**

Conservazione Complessivo: **buono**

Conservazione facciate: **medio**

Degrado Totale: **no**

Conservazione copertura: **buono**

## Destinazione d'uso e grado di utilizzo

Destinazione prevalente: **residenziale**

Grado di utilizzo prevalente: **in permanenza**

Destinazione parziale: **-**

Grado di utilizzo parziale: **-**

## Valenze e contrasti

Valenze: **-**

Elementi di pregio: **-**

Elementi di contrasto: **-**

## Modalità di intervento per il Piano delle Regole

Categoria d'intervento: **C5-Ristrutturazione Urbanistica**

Prescrizioni: **-**



Estratto mappa - Foglio:906B Mappale:31a



Fotografia

Località: **Porlezza centro**

Scheda: **145**

## Caratteristiche Tipologiche

Tipologia: **parte di schiera**

Num. piani: **4**

Num. alloggi: **4**

## Stato di Conservazione

Conservazione strutture: **buono**

Conservazione Complessivo: **medio**

Conservazione facciate: **medio**

Degrado Totale: **no**

Conservazione copertura: **medio**

## Destinazione d'uso e grado di utilizzo

Destinazione prevalente: **residenziale**

Grado di utilizzo prevalente: **in permanenza**

Destinazione parziale: **commerciale**

Grado di utilizzo parziale: **non utilizzato**

## Valenze e contrasti

Valenze: **-**

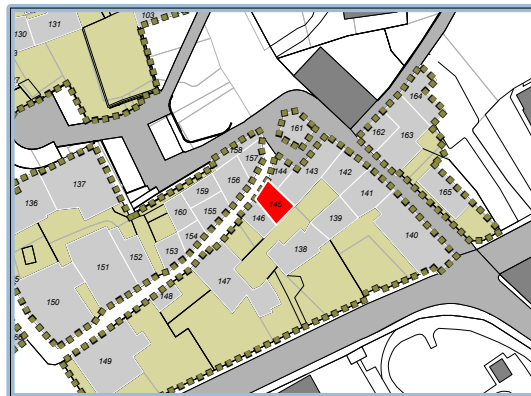
Elementi di pregio: **-**

Elementi di contrasto: **Aperture Piano terra**

## Modalità di intervento per il Piano delle Regole

Categoria d'intervento: **C3-Ristrutturazione Conservativa**

Prescrizioni: **-**



Estratto mappa - Foglio:906B Mappale:40



Fotografia

Località: **Porlezza centro**

Scheda: **146**

## Caratteristiche Tipologiche

Tipologia: **parte di schiera**

Num. piani: **2**

Num. alloggi: **1**

## Stato di Conservazione

Conservazione strutture: **buono**

Conservazione Complessivo: **medio**

Conservazione facciate: **medio**

Degrado Totale: **no**

Conservazione copertura: **medio**

## Destinazione d'uso e grado di utilizzo

Destinazione prevalente: **residenziale**

Grado di utilizzo prevalente: **non utilizzato**

Destinazione parziale: **-**

Grado di utilizzo parziale: **-**

## Valenze e contrasti

Valenze: **-**

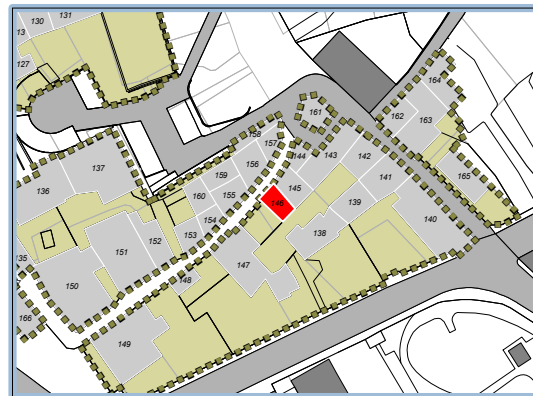
Elementi di pregio: **-**

Elementi di contrasto: **Superfetazioni**

## Modalità di intervento per il Piano delle Regole

Categoria d'intervento: **C3-Ristrutturazione Conservativa**

Prescrizioni: **-**



Estratto mappa - Foglio: **906B** Mappale: **21**



Fotografia

Località: **Porlezza centro**

Scheda: **147**

## Caratteristiche Tipologiche

Tipologia: **edificio isolato**

Num. piani: **2**

Num. alloggi: **2**

## Stato di Conservazione

Conservazione strutture: **buono**

Conservazione Complessivo: **buono**

Conservazione facciate: **buono**

Degrado Totale: **no**

Conservazione copertura: **buono**

## Destinazione d'uso e grado di utilizzo

Destinazione prevalente: **residenziale**

Grado di utilizzo prevalente: **in permanenza**

Destinazione parziale: **-**

Grado di utilizzo parziale: **-**

## Valenze e contrasti

Valenze: **storico architettonica**

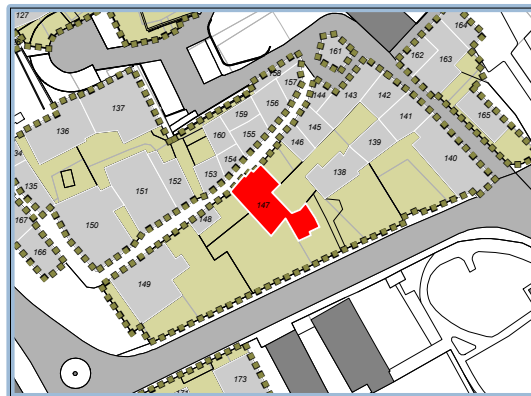
Elementi di pregio: **-**

Elementi di contrasto: **-**

## Modalità di intervento per il Piano delle Regole

Categoria d'intervento: **C3-Ristrutturazione Conservativa**

Prescrizioni: **-**



Estratto mappa - Foglio: **906B** Mappale: **24b-26-2374**



Fotografia



Località: **Porlezza centro**

Scheda: **148**

## Caratteristiche Tipologiche

Tipologia: **edificio isolato**

Num. piani: **1**

Num. alloggi: **0**

## Stato di Conservazione

Conservazione strutture: **buono**

Conservazione Complessivo: **medio**

Conservazione facciate: **medio**

Degrado Totale: **no**

Conservazione copertura: **medio**

## Destinazione d'uso e grado di utilizzo

Destinazione prevalente: **box accessori  
magazzini**

Grado di utilizzo prevalente: **in permanenza**

Destinazione parziale:

Grado di utilizzo parziale:

## Valenze e contrasti

Valenze:

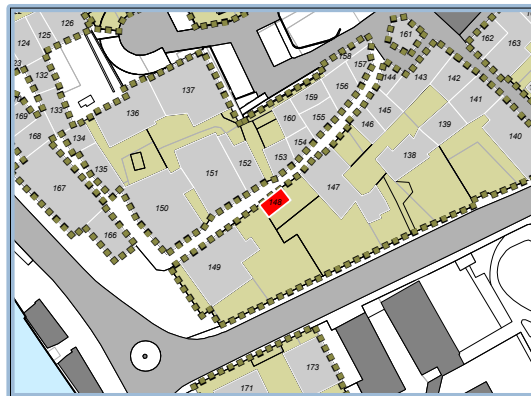
Elementi di pregio:

Elementi di contrasto:

## Modalità di intervento per il Piano delle Regole

Categoria d'intervento: **C5-Ristrutturazione Urbanistica**

Prescrizioni:



Estratto mappa - Foglio: **906B** Mappale: **24a**



Fotografia

Località: **Porlezza centro**

Scheda: **149**

## Caratteristiche Tipologiche

Tipologia: **edificio isolato**

Num. piani: **4**

Num. alloggi: **2**

## Stato di Conservazione

Conservazione strutture: **buono**

Conservazione Complessivo: **buono**

Conservazione facciate: **buono**

Degrado Totale: **no**

Conservazione copertura: **buono**

## Destinazione d'uso e grado di utilizzo

Destinazione prevalente: **uffici pubblici e privati**

Grado di utilizzo prevalente: **in permanenza**

Destinazione parziale: **residenziale**

Grado di utilizzo parziale: **non utilizzato**

## Valenze e contrasti

Valenze: **storico architettonica**

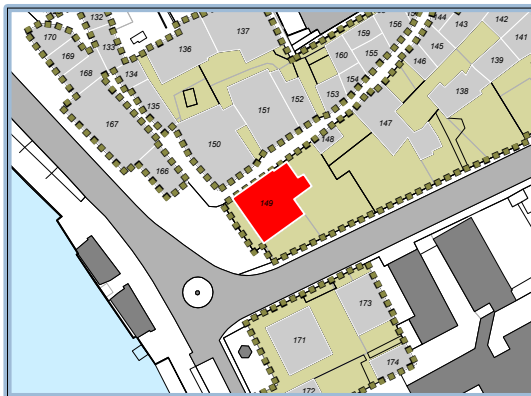
Elementi di pregio: **-**

Elementi di contrasto: **-**

## Modalità di intervento per il Piano delle Regole

Categoria d'intervento: **C3-Ristrutturazione Conservativa**

Prescrizioni: **-**



Estratto mappa - Foglio: **906B** Mappale: **24**



Fotografia

Località: **Porlezza centro**

Scheda: **150**

## Caratteristiche Tipologiche

Tipologia: **parte di schiera**

Num. piani: **4**

Num. alloggi: **4**

## Stato di Conservazione

Conservazione strutture: **buono**

Conservazione Complessivo: **buono**

Conservazione facciate: **buono**

Degrado Totale: **no**

Conservazione copertura: **buono**

## Destinazione d'uso e grado di utilizzo

Destinazione prevalente: **residenziale**

Grado di utilizzo prevalente: **in permanenza**

Destinazione parziale: **commerciale**

Grado di utilizzo parziale: **in permanenza**

## Valenze e contrasti

Valenze: **-**

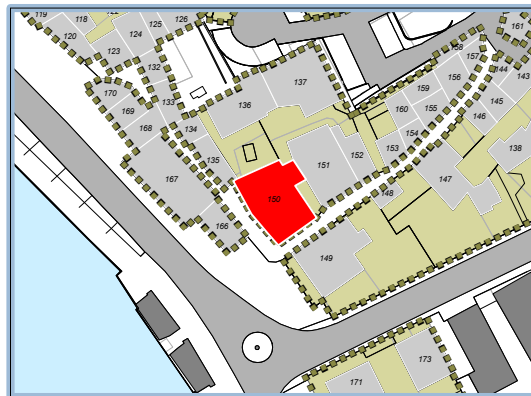
Elementi di pregio: **-**

Elementi di contrasto: **-**

## Modalità di intervento per il Piano delle Regole

Categoria d'intervento: **C5-Ristrutturazione Urbanistica**

Prescrizioni: **-**



Estratto mappa - Foglio: **906B** Mappale: **46**



Fotografia

Località: **Porlezza centro**

Scheda: **151**

## Caratteristiche Tipologiche

Tipologia: [parte di schiera](#)

Num. piani: **3**

Num. alloggi: **0**

## Stato di Conservazione

Conservazione strutture: [buono](#)

Conservazione Complessivo: [buono](#)

Conservazione facciate: [buono](#)

Degrado Totale: [no](#)

Conservazione copertura: [buono](#)

## Destinazione d'uso e grado di utilizzo

Destinazione prevalente: [residenziale](#)

Grado di utilizzo prevalente: [non utilizzato](#)

Destinazione parziale: [commerciale](#)

Grado di utilizzo parziale: [non utilizzato](#)

## Valenze e contrasti

Valenze: [nessuna](#)

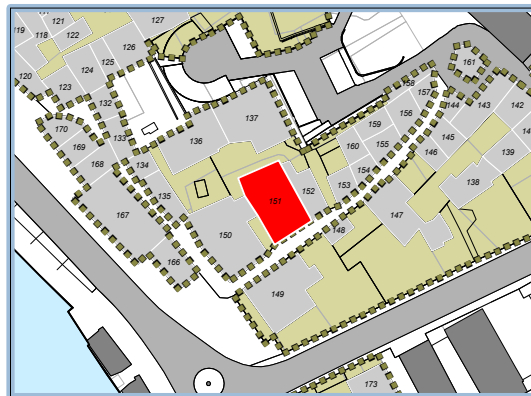
Elementi di pregio: [-](#)

Elementi di contrasto: [-](#)

## Modalità di intervento per il Piano delle Regole

Categoria d'intervento: [C5-Ristrutturazione Urbanistica](#)

Prescrizioni: [-](#)



Estratto mappa - Foglio: **906B** Mappale: **45a**



Fotografia

Località: **Porlezza centro**

Scheda: **152**

## Caratteristiche Tipologiche

Tipologia: **parte di schiera**

Num. piani: **2**

Num. alloggi: **1**

## Stato di Conservazione

Conservazione strutture: **buono**

Conservazione Complessivo: **buono**

Conservazione facciate: **medio**

Degrado Totale: **no**

Conservazione copertura: **buono**

## Destinazione d'uso e grado di utilizzo

Destinazione prevalente: **residenziale**

Grado di utilizzo prevalente: **in permanenza**

Destinazione parziale: **-**

Grado di utilizzo parziale: **-**

## Valenze e contrasti

Valenze: **-**

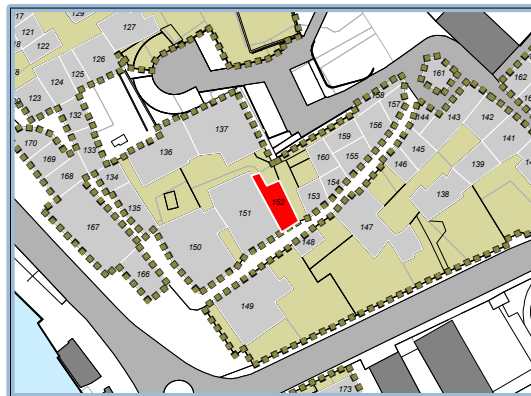
Elementi di pregio: **-**

Elementi di contrasto: **Apertura garage e finestra**

## Modalità di intervento per il Piano delle Regole

Categoria d'intervento: **C3-Ristrutturazione Conservativa**

Prescrizioni: **-**



Estratto mappa - Foglio: **906B** Mappale: **45b**



Fotografia

Località: **Porlezza centro**

Scheda: **153**

## Caratteristiche Tipologiche

Tipologia: **parte di schiera**

Num. piani: **4**

Num. alloggi: **3**

## Stato di Conservazione

Conservazione strutture: **buono**

Conservazione Complessivo: **buono**

Conservazione facciate: **buono**

Degrado Totale: **no**

Conservazione copertura: **buono**

## Destinazione d'uso e grado di utilizzo

Destinazione prevalente: **residenziale**

Grado di utilizzo prevalente: **in permanenza**

Destinazione parziale: **-**

Grado di utilizzo parziale: **-**

## Valenze e contrasti

Valenze: **-**

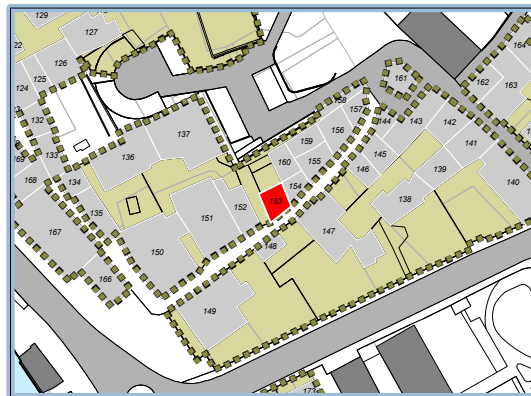
Elementi di pregio: **-**

Elementi di contrasto: **-**

## Modalità di intervento per il Piano delle Regole

Categoria d'intervento: **C5-Ristrutturazione Urbanistica**

Prescrizioni: **-**



Estratto mappa - Foglio: **906B** Mappale: **39**



Fotografia

Località: **Porlezza centro**

Scheda: **154**

## Caratteristiche Tipologiche

Tipologia: parte di schiera

Num. piani: **2**

Num. alloggi: **2**

## Stato di Conservazione

Conservazione strutture: buono

Conservazione Complessivo: medio

Conservazione facciate: medio

Degrado Totale: no

Conservazione copertura: medio

## Destinazione d'uso e grado di utilizzo

Destinazione prevalente: residenziale

Grado di utilizzo prevalente: non utilizzato

Destinazione parziale: -

Grado di utilizzo parziale: -

## Valenze e contrasti

Valenze: storico architettonica

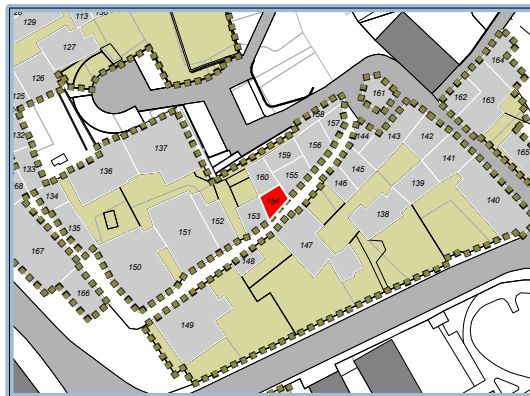
Elementi di pregio: -

Elementi di contrasto: -

## Modalità di intervento per il Piano delle Regole

Categoria d'intervento: C3-Ristrutturazione Conservativa

Prescrizioni: -



Estratto mappa - Foglio:906B Mappale:38



Fotografia

Località: **Porlezza centro**

Scheda: **155**

## Caratteristiche Tipologiche

Tipologia: **parte di schiera**

Num. piani: **4**

Num. alloggi: **2**

## Stato di Conservazione

Conservazione strutture: **buono**

Conservazione Complessivo: **buono**

Conservazione facciate: **buono**

Degrado Totale: **no**

Conservazione copertura: **buono**

## Destinazione d'uso e grado di utilizzo

Destinazione prevalente: **residenziale**

Grado di utilizzo prevalente: **in permanenza**

Destinazione parziale: **commerciale**

Grado di utilizzo parziale: **non utilizzato**

## Valenze e contrasti

Valenze: **-**

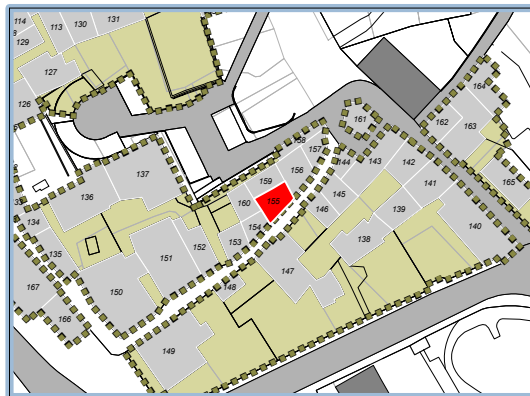
Elementi di pregio: **-**

Elementi di contrasto: **-**

## Modalità di intervento per il Piano delle Regole

Categoria d'intervento: **C5-Ristrutturazione Urbanistica**

Prescrizioni: **-**



Estratto mappa - Foglio: **906B** Mappale: **11-35b**



Fotografia



Località: **Porlezza centro**

Scheda: **156**

## Caratteristiche Tipologiche

Tipologia: **parte di schiera**

Num. piani: **2**

Num. alloggi: **1**

## Stato di Conservazione

Conservazione strutture: **buono**

Conservazione Complessivo: **buono**

Conservazione facciate: **buono**

Degrado Totale: **no**

Conservazione copertura: **buono**

## Destinazione d'uso e grado di utilizzo

Destinazione prevalente: **residenziale**

Grado di utilizzo prevalente: **non utilizzato**

Destinazione parziale: **commerciale**

Grado di utilizzo parziale: **non utilizzato**

## Valenze e contrasti

Valenze: **-**

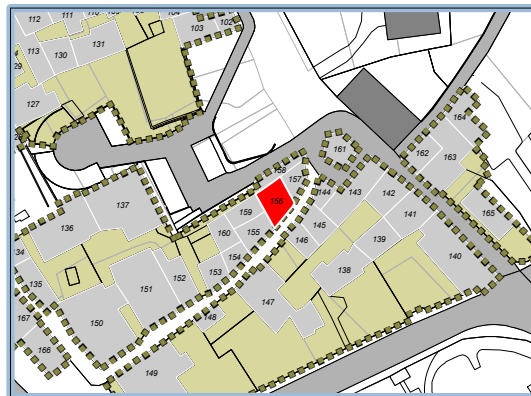
Elementi di pregio: **-**

Elementi di contrasto: **-**

## Modalità di intervento per il Piano delle Regole

Categoria d'intervento: **C5-Ristrutturazione Urbanistica**

Prescrizioni: **-**



Estratto mappa - Foglio: **906B** Mappale: **5b-34**



Fotografia

Località: **Porlezza centro**

Scheda: **157**

## Caratteristiche Tipologiche

Tipologia: **parte di schiera**

Num. piani: **2**

Num. alloggi: **1**

## Stato di Conservazione

Conservazione strutture: **buono**

Conservazione Complessivo: **buono**

Conservazione facciate: **buono**

Degrado Totale: **no**

Conservazione copertura: **buono**

## Destinazione d'uso e grado di utilizzo

Destinazione prevalente: **residenziale**

Grado di utilizzo prevalente: **non utilizzato**

Destinazione parziale: **-**

Grado di utilizzo parziale: **-**

## Valenze e contrasti

Valenze: **-**

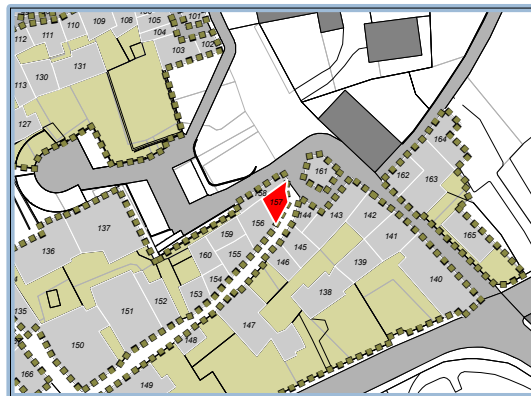
Elementi di pregio: **-**

Elementi di contrasto: **-**

## Modalità di intervento per il Piano delle Regole

Categoria d'intervento: **C5-Ristrutturazione Urbanistica**

Prescrizioni: **-**



Estratto mappa - Foglio: **906B** Mappale: **5a**



Fotografia

Località: **Porlezza centro**

Scheda: **158**

## Caratteristiche Tipologiche

Tipologia: **parte di schiera**

Num. piani: **2**

Num. alloggi: **0**

## Stato di Conservazione

Conservazione strutture: **buono**

Conservazione Complessivo: **medio**

Conservazione facciate: **medio**

Degrado Totale: **no**

Conservazione copertura: **medio**

## Destinazione d'uso e grado di utilizzo

Destinazione prevalente: **box accessori  
magazzini**

Grado di utilizzo prevalente: **non utilizzato**

Destinazione parziale: **-**

Grado di utilizzo parziale: **-**

## Valenze e contrasti

Valenze: **-**

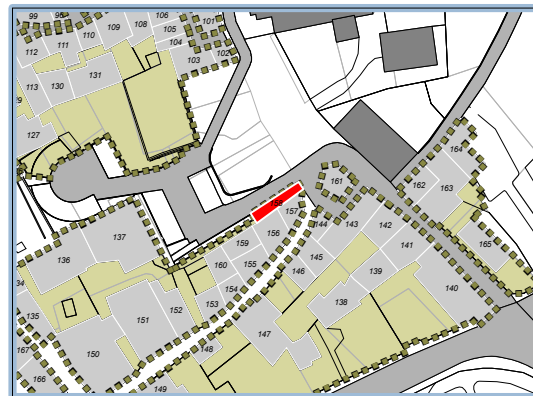
Elementi di pregio: **-**

Elementi di contrasto: **-**

## Modalità di intervento per il Piano delle Regole

Categoria d'intervento: **C5-Ristrutturazione Urbanistica**

Prescrizioni: **-**



Estratto mappa - Foglio: **906B** Mappale: **33**



Fotografia

Località: **Porlezza centro**

Scheda: **159**

## Caratteristiche Tipologiche

Tipologia: **parte di schiera**

Num. piani: **2**

Num. alloggi: **1**

## Stato di Conservazione

Conservazione strutture: **buono**

Conservazione Complessivo: **buono**

Conservazione facciate: **medio**

Degrado Totale: **no**

Conservazione copertura: **buono**

## Destinazione d'uso e grado di utilizzo

Destinazione prevalente: **residenziale**

Grado di utilizzo prevalente: **non utilizzato**

Destinazione parziale: **-**

Grado di utilizzo parziale: **-**

## Valenze e contrasti

Valenze: **-**

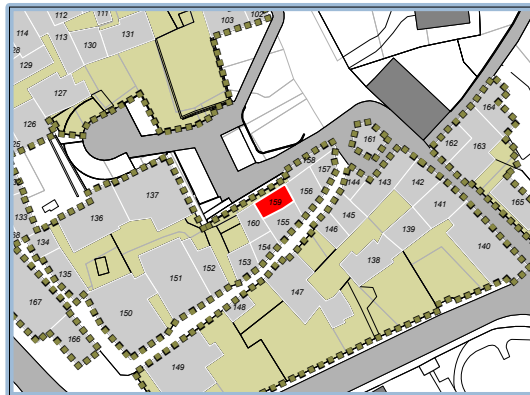
Elementi di pregio: **-**

Elementi di contrasto: **-**

## Modalità di intervento per il Piano delle Regole

Categoria d'intervento: **C5-Ristrutturazione Urbanistica**

Prescrizioni: **-**



Estratto mappa - Foglio: **906B** Mappale: **35a**



Fotografia

Località: **Porlezza centro**

Scheda: **160**

## Caratteristiche Tipologiche

Tipologia: **parte di schiera**

Num. piani: **2**

Num. alloggi: **1**

## Stato di Conservazione

Conservazione strutture: **buono**

Conservazione Complessivo: **buono**

Conservazione facciate: **buono**

Degrado Totale: **no**

Conservazione copertura: **buono**

## Destinazione d'uso e grado di utilizzo

Destinazione prevalente: **residenziale**

Grado di utilizzo prevalente: **in permanenza**

Destinazione parziale: **-**

Grado di utilizzo parziale: **-**

## Valenze e contrasti

Valenze: **-**

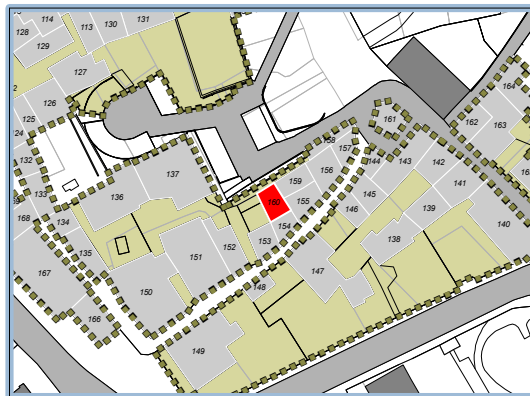
Elementi di pregio: **-**

Elementi di contrasto: **-**

## Modalità di intervento per il Piano delle Regole

Categoria d'intervento: **C5-Ristrutturazione Urbanistica**

Prescrizioni: **-**



Estratto mappa - Foglio:906B Mappale:37



Fotografia

Località: **Porlezza centro**

Scheda: **161**

## Caratteristiche Tipologiche

Tipologia: **edificio isolato**

Num. piani: **3**

Num. alloggi: **2**

## Stato di Conservazione

Conservazione strutture: **buono**

Conservazione Complessivo: **buono**

Conservazione facciate: **buono**

Degrado Totale: **no**

Conservazione copertura: **buono**

## Destinazione d'uso e grado di utilizzo

Destinazione prevalente: **residenziale**

Grado di utilizzo prevalente: **stagionale**

Destinazione parziale: **-**

Grado di utilizzo parziale: **-**

## Valenze e contrasti

Valenze: **-**

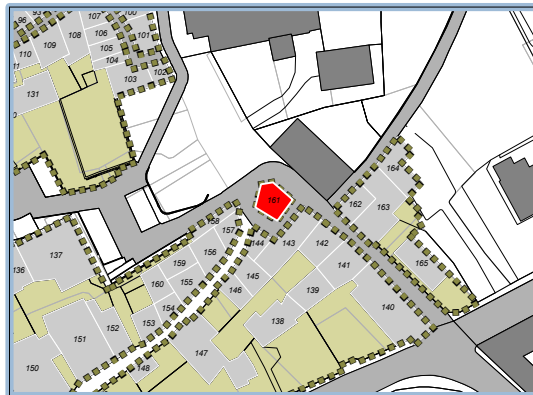
Elementi di pregio: **-**

Elementi di contrasto: **-**

## Modalità di intervento per il Piano delle Regole

Categoria d'intervento: **C5-Ristrutturazione Urbanistica**

Prescrizioni: **-**



Estratto mappa - Foglio: **906B** Mappale: **32**



Fotografia

Località: **Porlezza centro**

Scheda: **162**

## Caratteristiche Tipologiche

Tipologia: **parte di schiera**

Num. piani: **3**

Num. alloggi: **1**

## Stato di Conservazione

Conservazione strutture: **buono**

Conservazione Complessivo: **buono**

Conservazione facciate: **buono**

Degrado Totale: **no**

Conservazione copertura: **buono**

## Destinazione d'uso e grado di utilizzo

Destinazione prevalente: **residenziale**

Grado di utilizzo prevalente: **in permanenza**

Destinazione parziale: **-**

Grado di utilizzo parziale: **-**

## Valenze e contrasti

Valenze: **-**

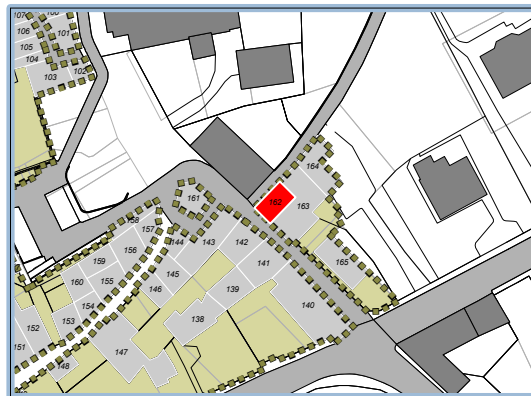
Elementi di pregio: **-**

Elementi di contrasto: **-**

## Modalità di intervento per il Piano delle Regole

Categoria d'intervento: **C5-Ristrutturazione Urbanistica**

Prescrizioni: **-**



Estratto mappa - Foglio:906B Mappale:243



Fotografia

Località: **Porlezza centro**

Scheda: **163**

## Caratteristiche Tipologiche

Tipologia: **parte di schiera**

Num. piani: **3**

Num. alloggi: **1**

## Stato di Conservazione

Conservazione strutture: **buono**

Conservazione Complessivo: **medio**

Conservazione facciate: **medio**

Degrado Totale: **no**

Conservazione copertura: **medio**

## Destinazione d'uso e grado di utilizzo

Destinazione prevalente: **residenziale**

Grado di utilizzo prevalente: **non utilizzato**

Destinazione parziale: **-**

Grado di utilizzo parziale: **-**

## Valenze e contrasti

Valenze: **-**

Elementi di pregio: **-**

Elementi di contrasto: **-**

## Modalità di intervento per il Piano delle Regole

Categoria d'intervento: **C5-Ristrutturazione Urbanistica**

Prescrizioni: **-**



Estratto mappa - Foglio:906B Mappale:244



Fotografia



Località: **Porlezza centro**

Scheda: **164**

## Caratteristiche Tipologiche

Tipologia: **parte di schiera**

Num. piani: **2**

Num. alloggi: **1**

## Stato di Conservazione

Conservazione strutture: **buono**

Conservazione Complessivo: **buono**

Conservazione facciate: **buono**

Degrado Totale: **no**

Conservazione copertura: **buono**

## Destinazione d'uso e grado di utilizzo

Destinazione prevalente: **residenziale**

Grado di utilizzo prevalente: **in permanenza**

Destinazione parziale: **-**

Grado di utilizzo parziale: **-**

## Valenze e contrasti

Valenze: **-**

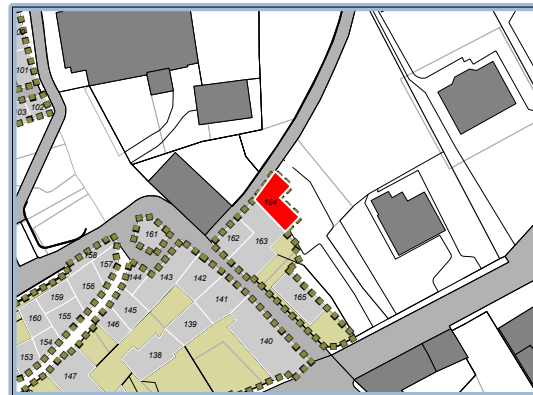
Elementi di pregio: **-**

Elementi di contrasto: **-**

## Modalità di intervento per il Piano delle Regole

Categoria d'intervento: **C5-Ristrutturazione Urbanistica**

Prescrizioni: **-**



Estratto mappa - Foglio:906B Mappale:3529



Fotografia

Località: **Porlezza centro**

Scheda: **165**

## Caratteristiche Tipologiche

Tipologia: **edificio isolato**

Num. piani: **2**

Num. alloggi: **2**

## Stato di Conservazione

Conservazione strutture: **buono**

Conservazione Complessivo: **buono**

Conservazione facciate: **buono**

Degrado Totale: **no**

Conservazione copertura: **buono**

## Destinazione d'uso e grado di utilizzo

Destinazione prevalente: **residenziale**

Grado di utilizzo prevalente: **in permanenza**

Destinazione parziale: **-**

Grado di utilizzo parziale: **-**

## Valenze e contrasti

Valenze: **-**

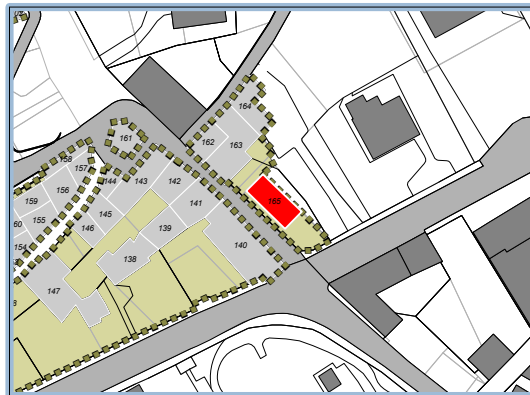
Elementi di pregio: **-**

Elementi di contrasto: **-**

## Modalità di intervento per il Piano delle Regole

Categoria d'intervento: **C5-Ristrutturazione Urbanistica**

Prescrizioni: **-**



Estratto mappa - Foglio:906B Mappale:2654



Fotografia

Località: **Porlezza centro**

Scheda: **166**

## Caratteristiche Tipologiche

Tipologia: **parte di schiera**

Num. piani: **3**

Num. alloggi: **0**

## Stato di Conservazione

Conservazione strutture: **buono**

Conservazione Complessivo: **buono**

Conservazione facciate: **buono**

Degrado Totale: **no**

Conservazione copertura: **buono**

## Destinazione d'uso e grado di utilizzo

Destinazione prevalente: **uffici pubblici e privati**

Grado di utilizzo prevalente: **in permanenza**

Destinazione parziale: **-**

Grado di utilizzo parziale: **-**

## Valenze e contrasti

Valenze: **-**

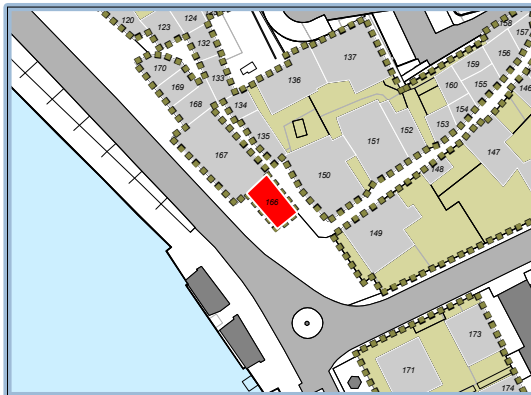
Elementi di pregio: **-**

Elementi di contrasto: **-**

## Modalità di intervento per il Piano delle Regole

Categoria d'intervento: **C5-Ristrutturazione Urbanistica**

Prescrizioni: **-**



Estratto mappa - Foglio:906B Mappale:47



Fotografia

Località: **Porlezza centro**

Scheda: **167**

## Caratteristiche Tipologiche

Tipologia: **parte di schiera**

Num. piani: **4**

Num. alloggi: **0**

## Stato di Conservazione

Conservazione strutture: **buono**

Conservazione Complessivo: **medio**

Conservazione facciate: **medio**

Degrado Totale: **no**

Conservazione copertura: **medio**

## Destinazione d'uso e grado di utilizzo

Destinazione prevalente: **turistico ricettivo** Grado di utilizzo prevalente: **non utilizzato**

Destinazione parziale: **-**

Grado di utilizzo parziale: **-**

## Valenze e contrasti

Valenze: **-**

Elementi di pregio: **-**

Elementi di contrasto: **-**

## Modalità di intervento per il Piano delle Regole

Categoria d'intervento: **C5-Ristrutturazione Urbanistica**

Prescrizioni: **-**



Estratto mappa - Foglio: **906B** Mappale: **48-52-53-2683**



Fotografia

Località: **Porlezza centro**

Scheda: **168**

## Caratteristiche Tipologiche

Tipologia: **parte di schiera**

Num. piani: **4**

Num. alloggi: **3**

## Stato di Conservazione

Conservazione strutture: **buono**

Conservazione Complessivo: **buono**

Conservazione facciate: **buono**

Degrado Totale: **no**

Conservazione copertura: **buono**

## Destinazione d'uso e grado di utilizzo

Destinazione prevalente: **residenziale**

Grado di utilizzo prevalente: **in permanenza**

Destinazione parziale: **commerciale**

Grado di utilizzo parziale: **in permanenza**

## Valenze e contrasti

Valenze: **-**

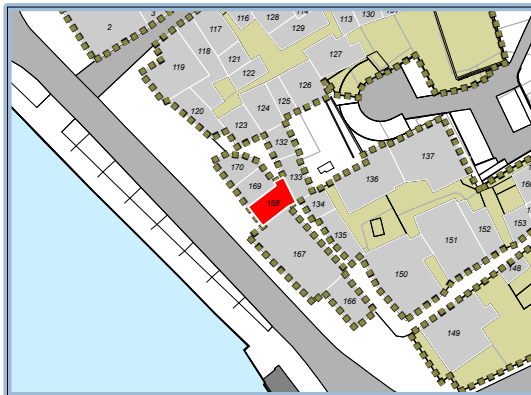
Elementi di pregio: **-**

Elementi di contrasto: **-**

## Modalità di intervento per il Piano delle Regole

Categoria d'intervento: **C4-Ristrutturazione Edilizia**

Prescrizioni: **-**



Estratto mappa - Foglio: **906B** Mappale: **54**



Fotografia

Località: **Porlezza centro**

Scheda: **169**

## Caratteristiche Tipologiche

Tipologia: **parte di schiera**

Num. piani: **4**

Num. alloggi: **3**

## Stato di Conservazione

Conservazione strutture: **buono**

Conservazione Complessivo: **buono**

Conservazione facciate: **buono**

Degrado Totale: **no**

Conservazione copertura: **buono**

## Destinazione d'uso e grado di utilizzo

Destinazione prevalente: **residenziale**

Grado di utilizzo prevalente: **in permanenza**

Destinazione parziale: **commerciale**

Grado di utilizzo parziale: **in permanenza**

## Valenze e contrasti

Valenze: **-**

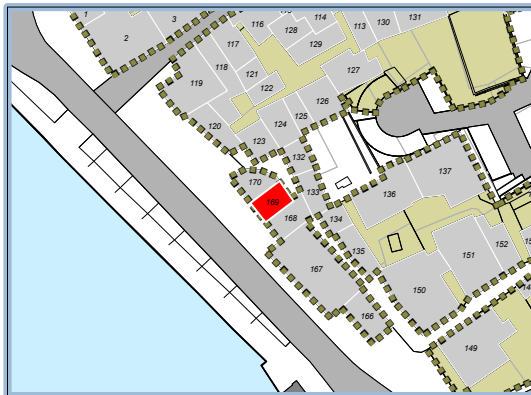
Elementi di pregio: **-**

Elementi di contrasto: **-**

## Modalità di intervento per il Piano delle Regole

Categoria d'intervento: **C4-Ristrutturazione Edilizia**

Prescrizioni: **-**



Estratto mappa - Foglio:906B Mappale:55



Fotografia

Località: **Porlezza centro**

Scheda: **170**

## Caratteristiche Tipologiche

Tipologia: **parte di schiera**

Num. piani: **4**

Num. alloggi: **3**

## Stato di Conservazione

Conservazione strutture: **buono**

Conservazione Complessivo: **buono**

Conservazione facciate: **buono**

Degrado Totale: **no**

Conservazione copertura: **buono**

## Destinazione d'uso e grado di utilizzo

Destinazione prevalente: **residenziale**

Grado di utilizzo prevalente: **in permanenza**

Destinazione parziale: **commerciale**

Grado di utilizzo parziale: **in permanenza**

## Valenze e contrasti

Valenze: **-**

Elementi di pregio: **-**

Elementi di contrasto: **-**

## Modalità di intervento per il Piano delle Regole

Categoria d'intervento: **C4-Ristrutturazione Edilizia**

Prescrizioni: **-**



Estratto mappa - Foglio: **906B** Mappale: **56**



Fotografia

Località: **Porlezza centro**

Scheda: **171**

## Caratteristiche Tipologiche

Tipologia: **edificio isolato**

Num. piani: **3**

Num. alloggi: **1**

## Stato di Conservazione

Conservazione strutture: **buono**

Conservazione Complessivo: **buono**

Conservazione facciate: **buono**

Degrado Totale: **no**

Conservazione copertura: **buono**

## Destinazione d'uso e grado di utilizzo

Destinazione prevalente: **uffici pubblici e privati**

Grado di utilizzo prevalente: **in permanenza**

Destinazione parziale: **residenziale**

Grado di utilizzo parziale: **in permanenza**

## Valenze e contrasti

Valenze: -

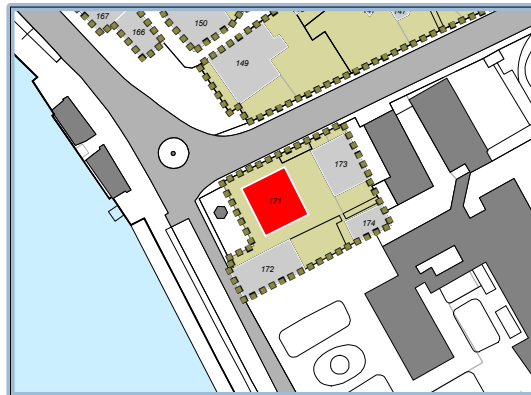
Elementi di pregio: -

Elementi di contrasto: -

## Modalità di intervento per il Piano delle Regole

Categoria d'intervento: **C3-Ristrutturazione Conservativa**

Prescrizioni: -



Estratto mappa - Foglio: **906B** Mappale: **4**



Fotografia



Località: **Porlezza centro**

Scheda: **172**

## Caratteristiche Tipologiche

Tipologia: **edificio isolato**

Num. piani: **4**

Num. alloggi: **5**

## Stato di Conservazione

Conservazione strutture: **buono**

Conservazione Complessivo: **buono**

Conservazione facciate: **buono**

Degrado Totale: **no**

Conservazione copertura: **buono**

## Destinazione d'uso e grado di utilizzo

Destinazione prevalente: **residenziale** Grado di utilizzo prevalente: **stagionale**

Destinazione parziale: **uffici pubblici o privati** Grado di utilizzo parziale: **in permanenza**

## Valenze e contrasti

Valenze: -

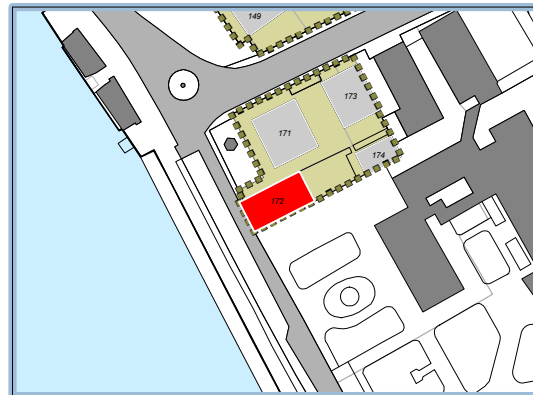
Elementi di pregio: -

Elementi di contrasto: -

## Modalità di intervento per il Piano delle Regole

Categoria d'intervento: **C3-Ristrutturazione Conservativa**

Prescrizioni: -



Estratto mappa - Foglio: **906B** Mappale: **7**



Fotografia

Località: **Porlezza centro**

Scheda: **173**

## Caratteristiche Tipologiche

Tipologia: **edificio isolato**

Num. piani: **3**

Num. alloggi: **6**

## Stato di Conservazione

Conservazione strutture: **buono**

Conservazione Complessivo: **buono**

Conservazione facciate: **buono**

Degrado Totale: **no**

Conservazione copertura: **buono**

## Destinazione d'uso e grado di utilizzo

Destinazione prevalente: **residenziale**

Grado di utilizzo prevalente: **in permanenza**

Destinazione parziale: **commerciale**

Grado di utilizzo parziale: **in permanenza**

## Valenze e contrasti

Valenze: **-**

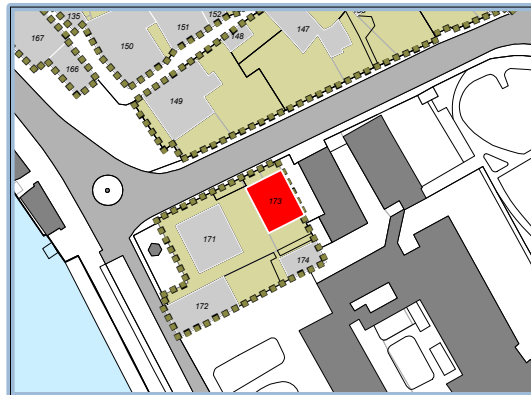
Elementi di pregio: **-**

Elementi di contrasto: **-**

## Modalità di intervento per il Piano delle Regole

Categoria d'intervento: **C4-Ristrutturazione Edilizia**

Prescrizioni: **-**



Estratto mappa - Foglio: **906B** Mappale: **20-2187**



Fotografia

Località: **Porlezza centro**

Scheda: **174**

## Caratteristiche Tipologiche

Tipologia: **edificio isolato**

Num. piani: **3**

Num. alloggi: **1**

## Stato di Conservazione

Conservazione strutture: **buono**

Conservazione Complessivo: **buono**

Conservazione facciate: **buono**

Degrado Totale: **no**

Conservazione copertura: **buono**

## Destinazione d'uso e grado di utilizzo

Destinazione prevalente: **residenziale**

Grado di utilizzo prevalente: **in permanenza**

Destinazione parziale: **-**

Grado di utilizzo parziale: **-**

## Valenze e contrasti

Valenze: **-**

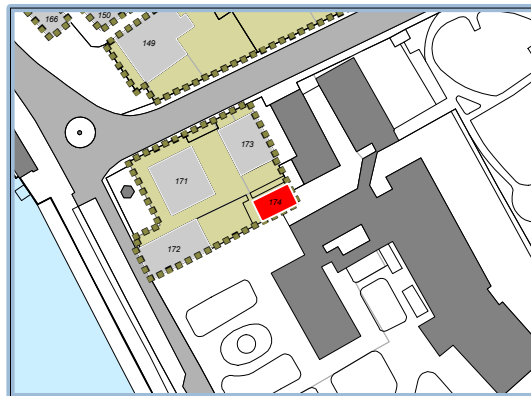
Elementi di pregio: **-**

Elementi di contrasto: **-**

## Modalità di intervento per il Piano delle Regole

Categoria d'intervento: **C4-Ristrutturazione Edilizia**

Prescrizioni: **-**



Estratto mappa - Foglio:906B Mappale:3834



Fotografia

Località: **Porlezza centro**

Scheda: **175**

## Caratteristiche Tipologiche

Tipologia: **edificio isolato**

Num. piani: **2**

Num. alloggi: **2**

## Stato di Conservazione

Conservazione strutture: **buono**

Conservazione Complessivo: **buono**

Conservazione facciate: **medio**

Degrado Totale: **no**

Conservazione copertura: **buono**

## Destinazione d'uso e grado di utilizzo

Destinazione prevalente: **residenziale**

Grado di utilizzo prevalente: **in permanenza**

Destinazione parziale: **-**

Grado di utilizzo parziale: **-**

## Valenze e contrasti

Valenze: **storico architettonica**

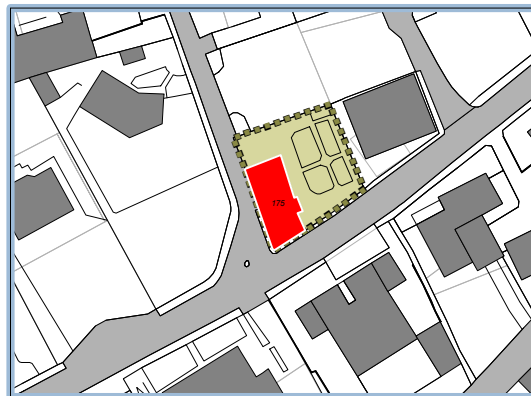
Elementi di pregio: **-**

Elementi di contrasto: **-**

## Modalità di intervento per il Piano delle Regole

Categoria d'intervento: **C3-Ristrutturazione Conservativa**

Prescrizioni: **-**



Estratto mappa - Foglio:906B Mappale:2172



Fotografia

Località: **Porlezza centro**

Scheda: **176**

## Caratteristiche Tipologiche

Tipologia: **edificio isolato**

Num. piani: **3**

Num. alloggi: **5**

## Stato di Conservazione

Conservazione strutture: **buono**

Conservazione Complessivo: **buono**

Conservazione facciate: **buono**

Degrado Totale: **no**

Conservazione copertura: **buono**

## Destinazione d'uso e grado di utilizzo

Destinazione prevalente: **residenziale**

Grado di utilizzo prevalente: **in permanenza**

Destinazione parziale: **-**

Grado di utilizzo parziale: **-**

## Valenze e contrasti

Valenze: **storico architettonica**

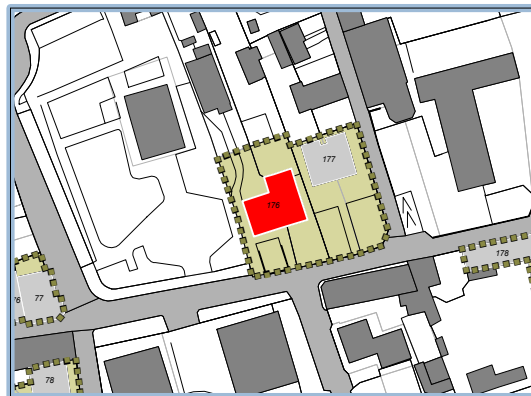
Elementi di pregio: **-**

Elementi di contrasto: **-**

## Modalità di intervento per il Piano delle Regole

Categoria d'intervento: **C3-Ristrutturazione Conservativa**

Prescrizioni: **-**



Estratto mappa - Foglio: **906B** Mappale: **2338-2490**



Fotografia

Località: **Porlezza centro**

Scheda: **177**

## Caratteristiche Tipologiche

Tipologia: **edificio isolato**

Num. piani: **3**

Num. alloggi: **1**

## Stato di Conservazione

Conservazione strutture: **buono**

Conservazione Complessivo: **buono**

Conservazione facciate: **medio**

Degrado Totale: **no**

Conservazione copertura: **buono**

## Destinazione d'uso e grado di utilizzo

Destinazione prevalente: **residenziale**

Grado di utilizzo prevalente: **in permanenza**

Destinazione parziale: **-**

Grado di utilizzo parziale: **-**

## Valenze e contrasti

Valenze: **nessuna**

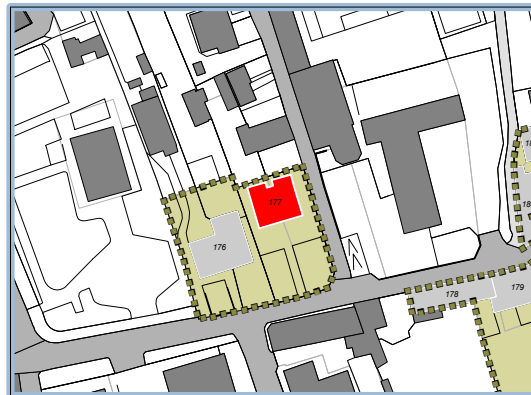
Elementi di pregio: **-**

Elementi di contrasto: **-**

## Modalità di intervento per il Piano delle Regole

Categoria d'intervento: **C4-Ristrutturazione Edilizia**

Prescrizioni: **-**



Estratto mappa - Foglio:906B Mappale:2326-2327



Fotografia

Località: **Porlezza centro**

Scheda: **178**

## Caratteristiche Tipologiche

Tipologia: [parte di schiera](#)

Num. piani: **2**

Num. alloggi: **2**

## Stato di Conservazione

Conservazione strutture: [buono](#)

Conservazione Complessivo: [buono](#)

Conservazione facciate: [medio](#)

Degrado Totale: [no](#)

Conservazione copertura: [buono](#)

## Destinazione d'uso e grado di utilizzo

Destinazione prevalente: [residenziale](#)

Grado di utilizzo prevalente: [stagionale](#)

Destinazione parziale: [-](#)

Grado di utilizzo parziale: [-](#)

## Valenze e contrasti

Valenze: [storico architettonica](#)

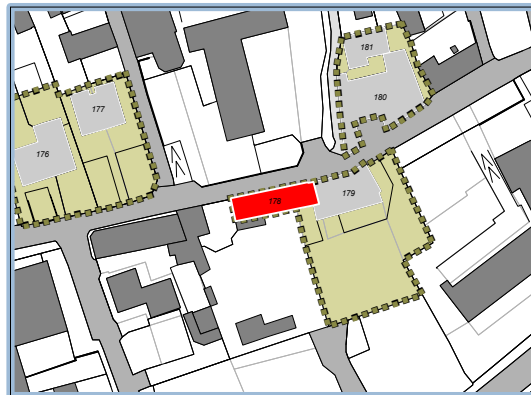
Elementi di pregio: [-](#)

Elementi di contrasto: [-](#)

## Modalità di intervento per il Piano delle Regole

Categoria d'intervento: [C3-Ristrutturazione Conservativa](#)

Prescrizioni: [-](#)



Estratto mappa - Foglio: **906B** Mappale: **482-4096**



Fotografia

Località: **Porlezza centro**

Scheda: **179**

## Caratteristiche Tipologiche

Tipologia: [parte di schiera](#)

Num. piani: **3**

Num. alloggi: **1**

## Stato di Conservazione

Conservazione strutture: [buono](#)

Conservazione Complessivo: [buono](#)

Conservazione facciate: [medio](#)

Degrado Totale: [no](#)

Conservazione copertura: [buono](#)

## Destinazione d'uso e grado di utilizzo

Destinazione prevalente: [residenziale](#)

Grado di utilizzo prevalente: [stagionale](#)

Destinazione parziale: [-](#)

Grado di utilizzo parziale: [-](#)

## Valenze e contrasti

Valenze: [storico architettonica](#)

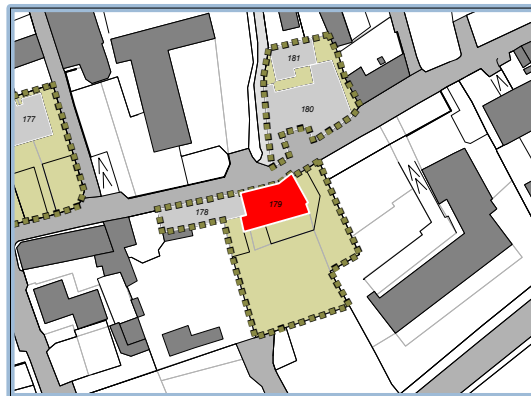
Elementi di pregio: [-](#)

Elementi di contrasto: [-](#)

## Modalità di intervento per il Piano delle Regole

Categoria d'intervento: [C2-Risanamento Conservativo](#)

Prescrizioni: [-](#)



Estratto mappa - Foglio:906B Mappale:483



Fotografia



Località: **Porlezza centro**

Scheda: **180**

## Caratteristiche Tipologiche

Tipologia: [parte di schiera](#)

Num. piani: **3**

Num. alloggi: **8**

## Stato di Conservazione

Conservazione strutture: [buono](#)

Conservazione Complessivo: [buono](#)

Conservazione facciate: [buono](#)

Degrado Totale: [no](#)

Conservazione copertura: [buono](#)

## Destinazione d'uso e grado di utilizzo

Destinazione prevalente: [residenziale](#)

Grado di utilizzo prevalente: [in permanenza](#)

Destinazione parziale: [-](#)

Grado di utilizzo parziale: [-](#)

## Valenze e contrasti

Valenze: [storico architettonica](#)

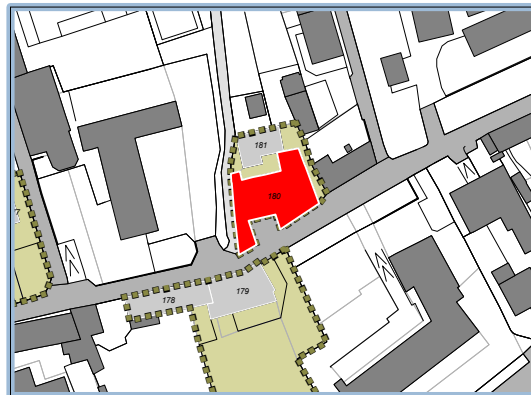
Elementi di pregio: [Affresco](#)

Elementi di contrasto: [-](#)

## Modalità di intervento per il Piano delle Regole

Categoria d'intervento: [C2-Risanamento Conservativo](#)

Prescrizioni: [-](#)



Estratto mappa - Foglio: [906B](#) Mappale: [486-488-490-493-494-2118-2166](#)



Fotografia

Località: **Porlezza centro**

Scheda: **181**

## Caratteristiche Tipologiche

Tipologia: **parte di schiera**

Num. piani: **3**

Num. alloggi: **1**

## Stato di Conservazione

Conservazione strutture: **buono**

Conservazione Complessivo: **buono**

Conservazione facciate: **medio**

Degrado Totale: **no**

Conservazione copertura: **buono**

## Destinazione d'uso e grado di utilizzo

Destinazione prevalente: **residenziale**

Grado di utilizzo prevalente: **stagionale**

Destinazione parziale: **-**

Grado di utilizzo parziale: **-**

## Valenze e contrasti

Valenze: **nessuna**

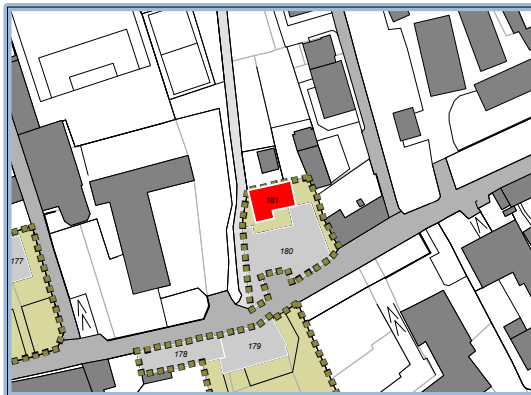
Elementi di pregio: **-**

Elementi di contrasto: **-**

## Modalità di intervento per il Piano delle Regole

Categoria d'intervento: **C4-Ristrutturazione Edilizia**

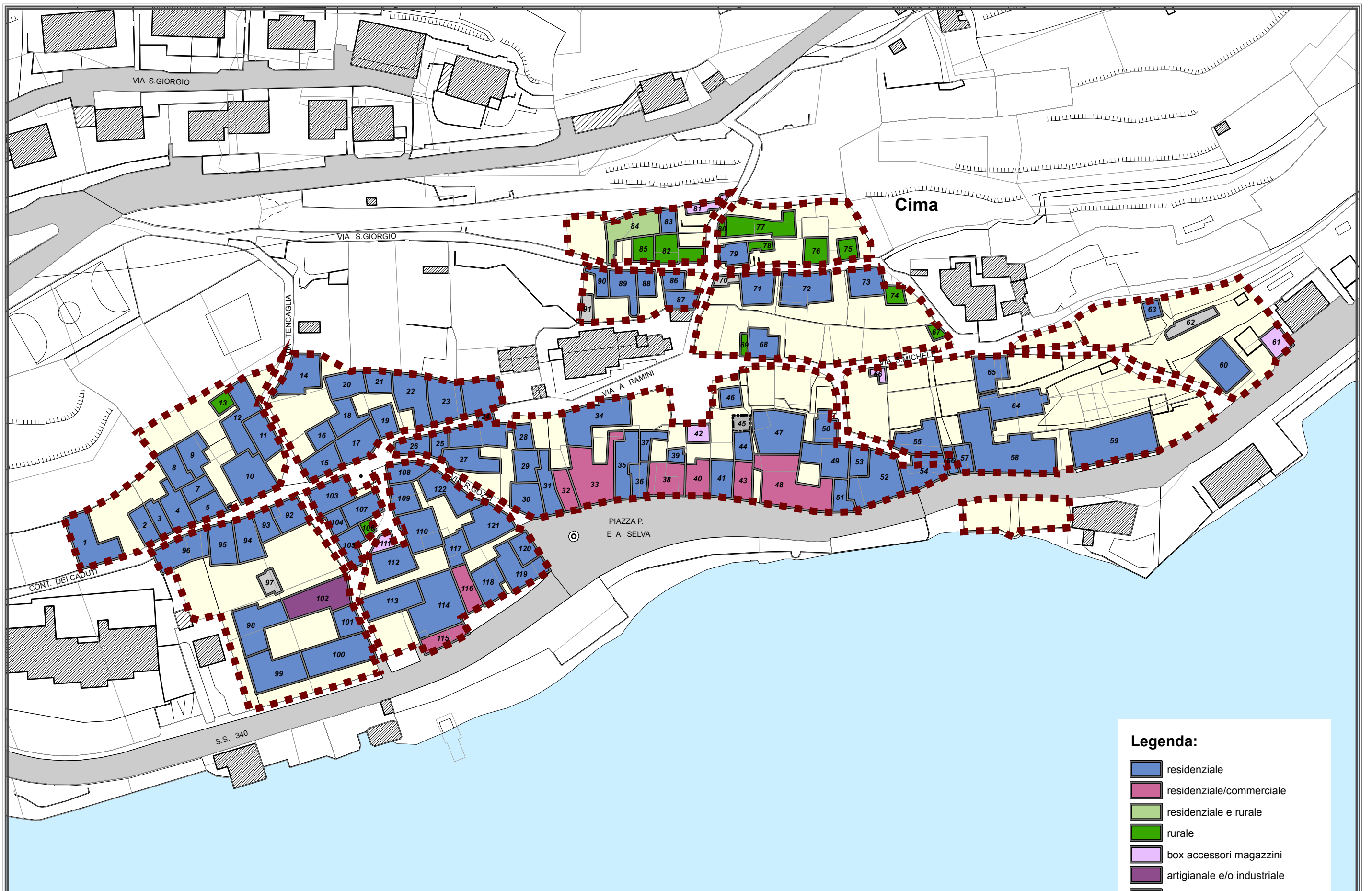
Prescrizioni: **-**



Estratto mappa - Foglio:906B Mappale:489-2126



Fotografia



**Legenda:**

- residenziale
- residenziale/commerciale
- residenziale e rurale
- rurale
- box accessori magazzini
- artigianale e/o industriale
- altro

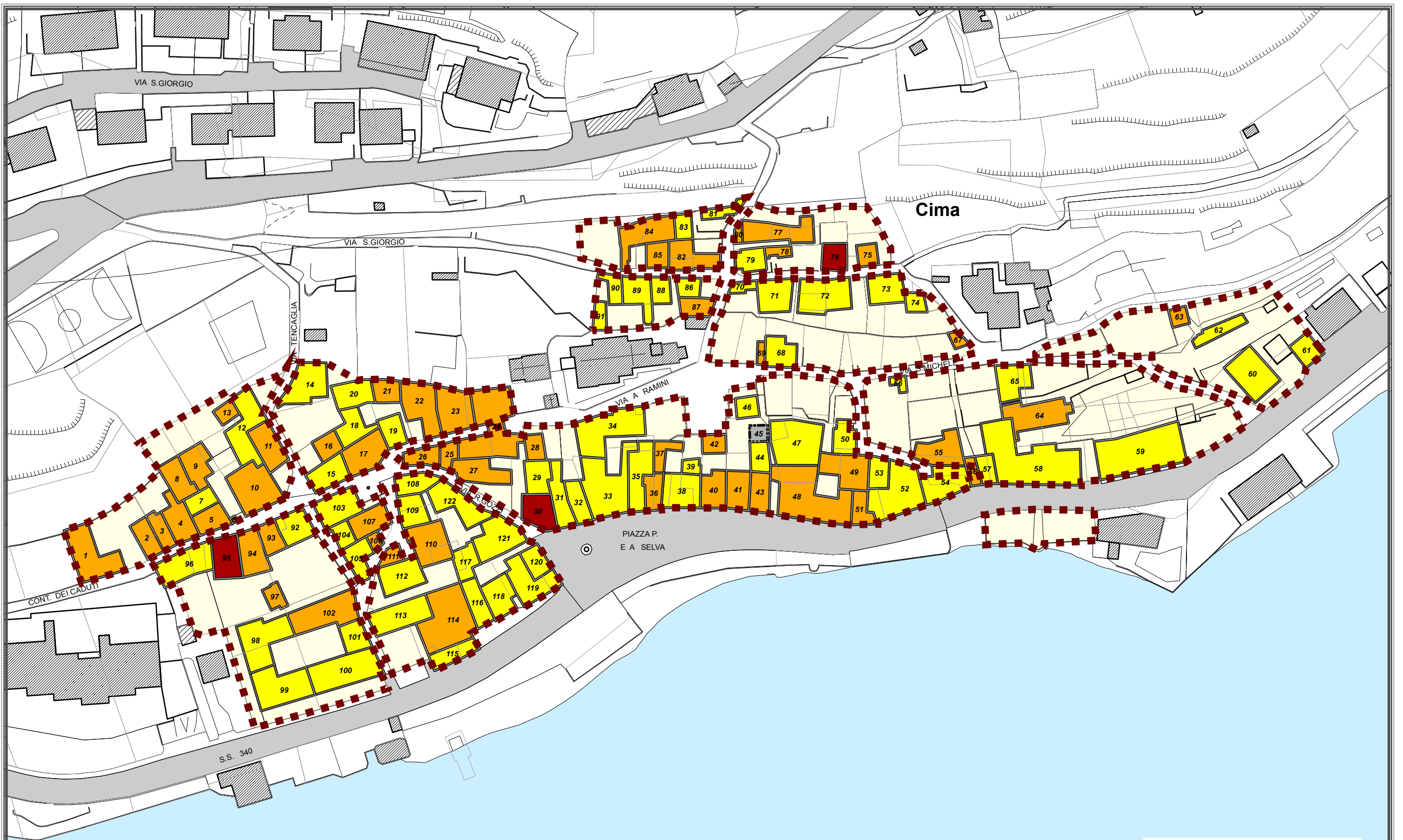
- Fabbricati caduti o non censibili
- NA\_Nucleo di antica formazione

**- DOCUMENTO DI PIANO -**

**QUADRO CONOSCITIVO - Analisi centri storici e nuclei a monte**  
**DESTINAZIONE D' USO**

- Cima -

N



**Legenda:**

- buono
- medio
- cattivo
- fabbricati caduti o non censibili
- NA\_Nucleo di antica formazione

**- DOCUMENTO DI PIANO -**

QUADRO CONOSCITIVO - Analisi centri storici  
**STATO DI CONSERVAZIONE**

- Cima -



- Cima -

Località:

**Cima**

Scheda: **1**

## Caratteristiche Tipologiche

Tipologia: [edificio isolato](#)

Num. piani: **2**

Num. alloggi: **1**

## Stato di Conservazione

Conservazione strutture: [buono](#)

Conservazione Complessivo: [medio](#)

Conservazione facciate: [medio](#)

Degrado Totale: [no](#)

Conservazione copertura: [medio](#)

## Destinazione d'uso e grado di utilizzo

Destinazione prevalente: [residenziale](#)

Grado di utilizzo prevalente: [in permanenza](#)

Destinazione parziale: [-](#)

Grado di utilizzo parziale: [-](#)

## Valenze e contrasti

Valenze: [storico architettonica](#)

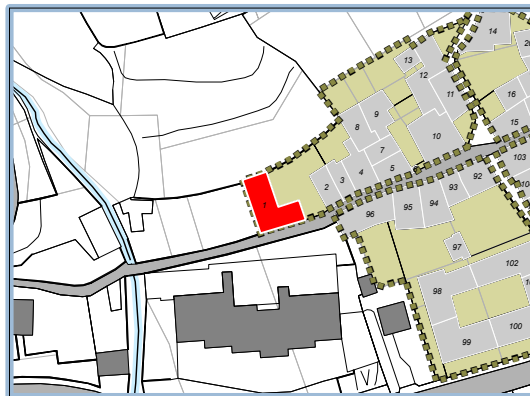
Elementi di pregio: [-](#)

Elementi di contrasto: [-](#)

## Modalità di intervento per il Piano delle Regole

Categoria d'intervento: [C2-Risanamento Conservativo](#)

Prescrizioni: [-](#)



Estratto mappa - Foglio:905A Mappale:113



Fotografia

Località:

**Cima**

Scheda: **2**

## Caratteristiche Tipologiche

Tipologia: [parte di schiera](#)

Num. piani: **3**

Num. alloggi: **1**

## Stato di Conservazione

Conservazione strutture: [medio](#)

Conservazione Complessivo: [medio](#)

Conservazione facciate: [medio](#)

Degrado Totale: [no](#)

Conservazione copertura: [medio](#)

## Destinazione d'uso e grado di utilizzo

Destinazione prevalente: [residenziale](#)

Grado di utilizzo prevalente: [non utilizzato](#)

Destinazione parziale: [-](#)

Grado di utilizzo parziale: [-](#)

## Valenze e contrasti

Valenze: [nessuna](#)

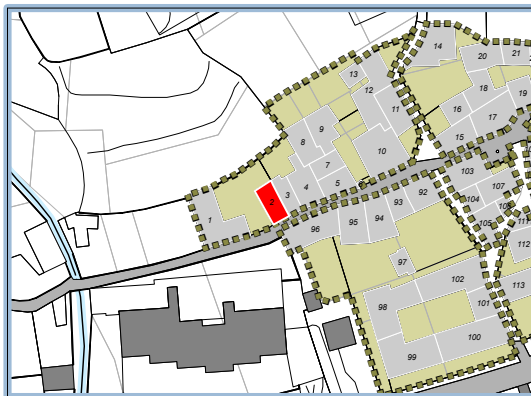
Elementi di pregio: [-](#)

Elementi di contrasto: [-](#)

## Modalità di intervento per il Piano delle Regole

Categoria d'intervento: [C5-Ristrutturazione Urbanistica](#)

Prescrizioni: [-](#)



Estratto mappa - Foglio:905A Mappale:115-616



Fotografia

Località:

**Cima**

Scheda: **3**

## Caratteristiche Tipologiche

Tipologia: [parte di schiera](#)

Num. piani: **3**

Num. alloggi: **2**

## Stato di Conservazione

Conservazione strutture: [medio](#)

Conservazione Complessivo: [medio](#)

Conservazione facciate: [medio](#)

Degrado Totale: [no](#)

Conservazione copertura: [medio](#)

## Destinazione d'uso e grado di utilizzo

Destinazione prevalente: [residenziale](#)

Grado di utilizzo prevalente: [non utilizzato](#)

Destinazione parziale: [-](#)

Grado di utilizzo parziale: [-](#)

## Valenze e contrasti

Valenze: [storico architettonica](#)

Elementi di pregio: [-](#)

Elementi di contrasto: [-](#)

## Modalità di intervento per il Piano delle Regole

Categoria d'intervento: [C3-Ristrutturazione Conservativa](#)

Prescrizioni: [-](#)



Estratto mappa - Foglio: [905A](#) Mappale: [719](#)



Fotografia

Località:

**Cima**

Scheda: **4**

## Caratteristiche Tipologiche

Tipologia: [parte di schiera](#)

Num. piani: **3**

Num. alloggi: **2**

## Stato di Conservazione

Conservazione strutture: [buono](#)

Conservazione Complessivo: [medio](#)

Conservazione facciate: [medio](#)

Degrado Totale: [no](#)

Conservazione copertura: [medio](#)

## Destinazione d'uso e grado di utilizzo

Destinazione prevalente: [residenziale](#)

Grado di utilizzo prevalente: [in permanenza](#)

Destinazione parziale: [-](#)

Grado di utilizzo parziale: [-](#)

## Valenze e contrasti

Valenze: [storico architettonica](#)

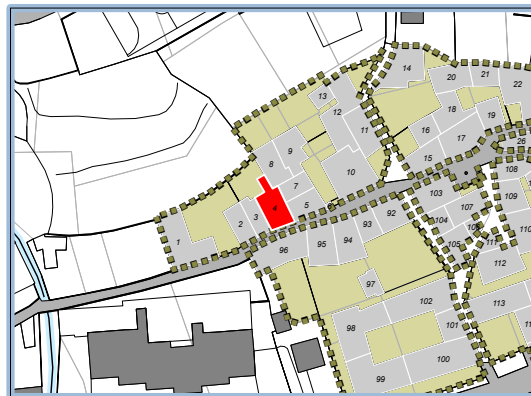
Elementi di pregio: [-](#)

Elementi di contrasto: [-](#)

## Modalità di intervento per il Piano delle Regole

Categoria d'intervento: [C3-Ristrutturazione Conservativa](#)

Prescrizioni: [-](#)



Estratto mappa - Foglio: **905A** Mappale: **117**



Fotografia



Località:

**Cima**

Scheda: **5**

## Caratteristiche Tipologiche

Tipologia: [parte di schiera](#)

Num. piani: **3**

Num. alloggi: **1**

## Stato di Conservazione

Conservazione strutture: [medio](#)

Conservazione Complessivo: [medio](#)

Conservazione facciate: [medio](#)

Degrado Totale: [no](#)

Conservazione copertura: [medio](#)

## Destinazione d'uso e grado di utilizzo

Destinazione prevalente: [residenziale](#)

Grado di utilizzo prevalente: [in permanenza](#)

Destinazione parziale: [-](#)

Grado di utilizzo parziale: [-](#)

## Valenze e contrasti

Valenze: [storico architettonica](#)

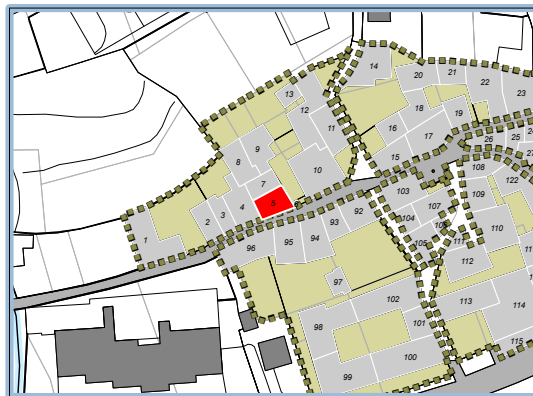
Elementi di pregio: [-](#)

Elementi di contrasto: [-](#)

## Modalità di intervento per il Piano delle Regole

Categoria d'intervento: [C3-Ristrutturazione Conservativa](#)

Prescrizioni: [-](#)



Estratto mappa - Foglio:905A Mappale:118b



Fotografia

Località:

**Cima**

Scheda: **6**

## Caratteristiche Tipologiche

Tipologia: **parte di schiera**

Num. piani: **2**

Num. alloggi: **0**

## Stato di Conservazione

Conservazione strutture: **buono**

Conservazione Complessivo: **medio**

Conservazione facciate: **medio**

Degrado Totale: **no**

Conservazione copertura: **medio**

## Destinazione d'uso e grado di utilizzo

Destinazione prevalente: **box accessori  
magazzini**

Grado di utilizzo prevalente: -

Destinazione parziale: -

Grado di utilizzo parziale: -

## Valenze e contrasti

Valenze: -

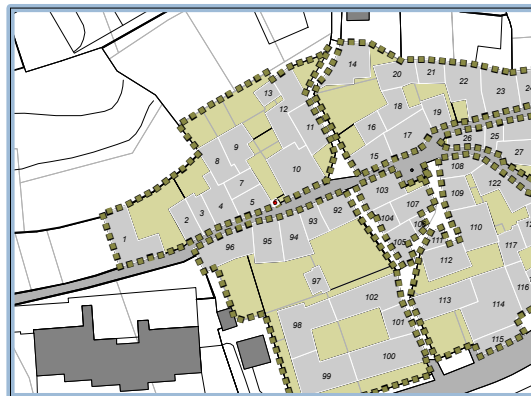
Elementi di pregio: -

Elementi di contrasto: -

## Modalità di intervento per il Piano delle Regole

Categoria d'intervento: **C5-Ristrutturazione Urbanistica**

Prescrizioni: -



Estratto mappa - Foglio: **905A** Mappale: **118c**



Fotografia

Località:

**Cima**

Scheda: **7**

## Caratteristiche Tipologiche

Tipologia: **parte di schiera**

Num. piani: **2**

Num. alloggi: **1**

## Stato di Conservazione

Conservazione strutture: **buono**

Conservazione Complessivo: **buono**

Conservazione facciate: **buono**

Degrado Totale: **no**

Conservazione copertura: **buono**

## Destinazione d'uso e grado di utilizzo

Destinazione prevalente: **residenziale**

Grado di utilizzo prevalente: **in permanenza**

Destinazione parziale: **-**

Grado di utilizzo parziale: **-**

## Valenze e contrasti

Valenze: **-**

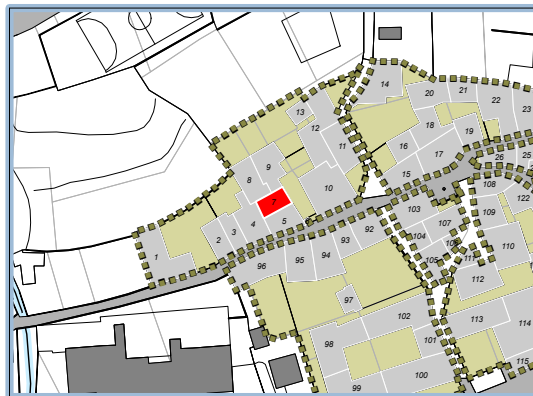
Elementi di pregio: **-**

Elementi di contrasto: **Balcone**

## Modalità di intervento per il Piano delle Regole

Categoria d'intervento: **C3-Ristrutturazione Conservativa**

Prescrizioni: **-**



Estratto mappa - Foglio: **905A** Mappale: **118a**



Fotografia

Località:

**Cima**

Scheda: **8**

## Caratteristiche Tipologiche

Tipologia: [parte di schiera](#)

Num. piani: **3**

Num. alloggi: **1**

## Stato di Conservazione

Conservazione strutture: [medio](#)

Conservazione Complessivo: [medio](#)

Conservazione facciate: [medio](#)

Degrado Totale: [no](#)

Conservazione copertura: [medio](#)

## Destinazione d'uso e grado di utilizzo

Destinazione prevalente: [residenziale](#)

Grado di utilizzo prevalente: [in permanenza](#)

Destinazione parziale: [-](#)

Grado di utilizzo parziale: [-](#)

## Valenze e contrasti

Valenze: [-](#)

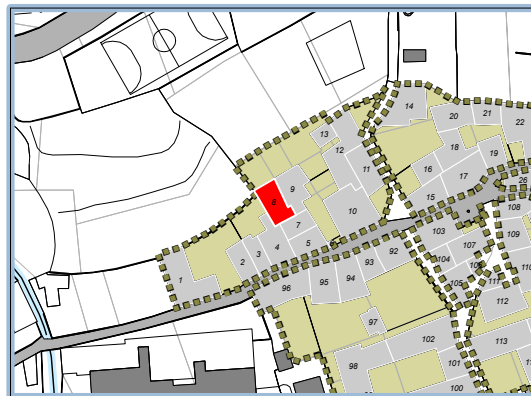
Elementi di pregio: [-](#)

Elementi di contrasto: [-](#)

## Modalità di intervento per il Piano delle Regole

Categoria d'intervento: [C4-Ristrutturazione Edilizia](#)

Prescrizioni: [-](#)



Estratto mappa - Foglio:905A Mappale:119



Fotografia

Località:

**Cima**

Scheda: **9**

## Caratteristiche Tipologiche

Tipologia: [parte di schiera](#)

Num. piani: **3**

Num. alloggi: **2**

## Stato di Conservazione

Conservazione strutture: [buono](#)

Conservazione Complessivo: [medio](#)

Conservazione facciate: [medio](#)

Degrado Totale: [no](#)

Conservazione copertura: [medio](#)

## Destinazione d'uso e grado di utilizzo

Destinazione prevalente: [residenziale](#)

Grado di utilizzo prevalente: [in permanenza](#)

Destinazione parziale: [-](#)

Grado di utilizzo parziale: [-](#)

## Valenze e contrasti

Valenze: [storico architettonica](#)

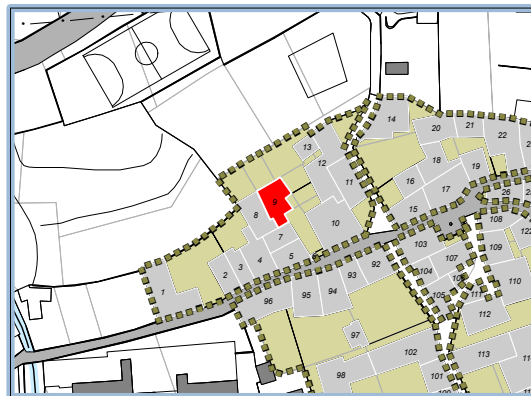
Elementi di pregio: [-](#)

Elementi di contrasto: [Tapparelle](#)

## Modalità di intervento per il Piano delle Regole

Categoria d'intervento: [C3-Ristrutturazione Conservativa](#)

Prescrizioni: [-](#)



Estratto mappa - Foglio:905A Mappale:120-121



Fotografia

Località:

**Cima**

Scheda: **10**

## Caratteristiche Tipologiche

Tipologia: [parte di schiera](#)

Num. piani: **4**

Num. alloggi: **3**

## Stato di Conservazione

Conservazione strutture: [buono](#)

Conservazione Complessivo: [medio](#)

Conservazione facciate: [medio](#)

Degrado Totale: [no](#)

Conservazione copertura: [medio](#)

## Destinazione d'uso e grado di utilizzo

Destinazione prevalente: [residenziale](#)

Grado di utilizzo prevalente: [non utilizzato](#)

Destinazione parziale: [-](#)

Grado di utilizzo parziale: [-](#)

## Valenze e contrasti

Valenze: [storico architettonica](#)

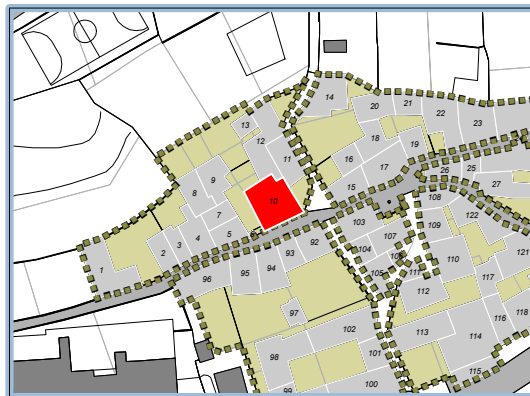
Elementi di pregio: [-](#)

Elementi di contrasto: [-](#)

## Modalità di intervento per il Piano delle Regole

Categoria d'intervento: [C3-Ristrutturazione Conservativa](#)

Prescrizioni: [-](#)



Estratto mappa - Foglio: **905A** Mappale: **126a**



Fotografia

Località:

**Cima**

Scheda: **11**

## Caratteristiche Tipologiche

Tipologia: [parte di schiera](#)

Num. piani: **3**

Num. alloggi: **4**

## Stato di Conservazione

Conservazione strutture: [buono](#)

Conservazione Complessivo: [medio](#)

Conservazione facciate: [medio](#)

Degrado Totale: [no](#)

Conservazione copertura: [medio](#)

## Destinazione d'uso e grado di utilizzo

Destinazione prevalente: [residenziale](#)

Grado di utilizzo prevalente: [in permanenza](#)

Destinazione parziale: [-](#)

Grado di utilizzo parziale: [-](#)

## Valenze e contrasti

Valenze: [storico architettonica](#)

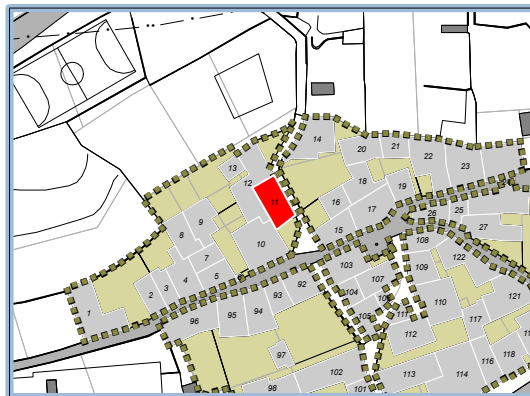
Elementi di pregio: [-](#)

Elementi di contrasto: [-](#)

## Modalità di intervento per il Piano delle Regole

Categoria d'intervento: [C3-Ristrutturazione Conservativa](#)

Prescrizioni: [-](#)



Estratto mappa - Foglio: [905A](#) Mappale: [626](#)



Fotografia

Località:

**Cima**

Scheda: **12**

## Caratteristiche Tipologiche

Tipologia: parte di schiera

Num. piani: **4**

Num. alloggi: **3**

## Stato di Conservazione

Conservazione strutture: buono

Conservazione Complessivo: buono

Conservazione facciate: buono

Degrado Totale: no

Conservazione copertura: buono

## Destinazione d'uso e grado di utilizzo

Destinazione prevalente: residenziale

Grado di utilizzo prevalente: in permanenza

Destinazione parziale: -

Grado di utilizzo parziale: -

## Valenze e contrasti

Valenze: nessuna

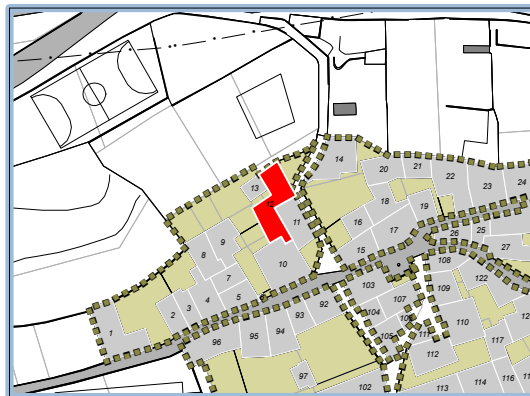
Elementi di pregio: -

Elementi di contrasto: -

## Modalità di intervento per il Piano delle Regole

Categoria d'intervento: C3-Ristrutturazione Conservativa

Prescrizioni: -



Estratto mappa - Foglio: 905A Mappale: 125



Fotografia



Località:

**Cima**

Scheda: **13**

## Caratteristiche Tipologiche

Tipologia: [parte di schiera](#)

Num. piani: **2**

Num. alloggi: **0**

## Stato di Conservazione

Conservazione strutture: [medio](#)

Conservazione Complessivo: [medio](#)

Conservazione facciate: [medio](#)

Degrado Totale: [no](#)

Conservazione copertura: [buono](#)

## Destinazione d'uso e grado di utilizzo

Destinazione prevalente: [rurale](#)

Grado di utilizzo prevalente: [non utilizzato](#)

Destinazione parziale: [-](#)

Grado di utilizzo parziale: [-](#)

## Valenze e contrasti

Valenze: [tipologico ambientale](#)

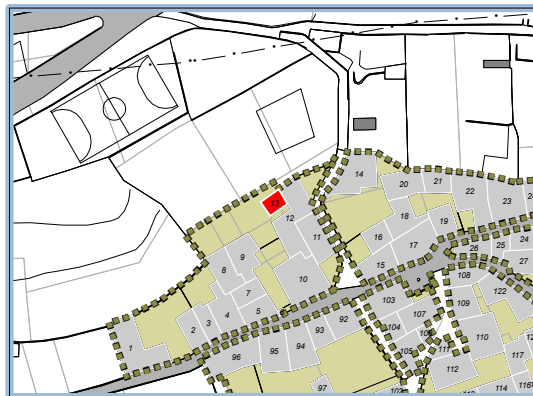
Elementi di pregio: [-](#)

Elementi di contrasto: [-](#)

## Modalità di intervento per il Piano delle Regole

Categoria d'intervento: [C3-Ristrutturazione Conservativa](#)

Prescrizioni: [-](#)



Estratto mappa - Foglio: **905A** Mappale: **646**



Fotografia

Località:

**Cima**

Scheda: **14**

## Caratteristiche Tipologiche

Tipologia: **edificio isolato**

Num. piani: **3**

Num. alloggi: **3**

## Stato di Conservazione

Conservazione strutture: **buono**

Conservazione Complessivo: **buono**

Conservazione facciate: **buono**

Degrado Totale: **no**

Conservazione copertura: **buono**

## Destinazione d'uso e grado di utilizzo

Destinazione prevalente: **residenziale**

Grado di utilizzo prevalente: **in permanenza**

Destinazione parziale: **-**

Grado di utilizzo parziale: **-**

## Valenze e contrasti

Valenze: **nessuna**

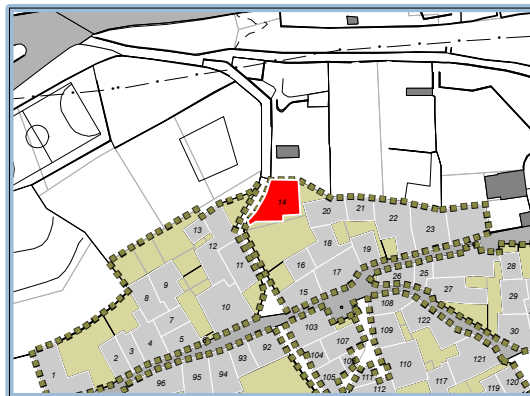
Elementi di pregio: **-**

Elementi di contrasto: **-**

## Modalità di intervento per il Piano delle Regole

Categoria d'intervento: **C4-Ristrutturazione Edilizia**

Prescrizioni: **-**



Estratto mappa - Foglio: 905A Mappale:xx



Fotografia

Località:

**Cima**

Scheda: **15**

## Caratteristiche Tipologiche

Tipologia: **parte di schiera**

Num. piani: **3**

Num. alloggi: **2**

## Stato di Conservazione

Conservazione strutture: **buono**

Conservazione Complessivo: **buono**

Conservazione facciate: **buono**

Degrado Totale: **no**

Conservazione copertura: **medio**

## Destinazione d'uso e grado di utilizzo

Destinazione prevalente: **residenziale**

Grado di utilizzo prevalente: **in permanenza**

Destinazione parziale: **-**

Grado di utilizzo parziale: **-**

## Valenze e contrasti

Valenze: **nessuna**

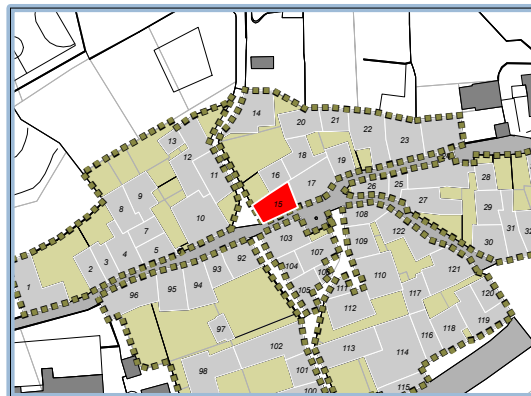
Elementi di pregio: **-**

Elementi di contrasto: **-**

## Modalità di intervento per il Piano delle Regole

Categoria d'intervento: **C4-Ristrutturazione Edilizia**

Prescrizioni: **-**



Estratto mappa - Foglio: **905A** Mappale: **250**



Fotografia

Località:

**Cima**

Scheda: **16**

## Caratteristiche Tipologiche

Tipologia: [parte di schiera](#)

Num. piani: **3**

Num. alloggi: **2**

## Stato di Conservazione

Conservazione strutture: [buono](#)

Conservazione Complessivo: [medio](#)

Conservazione facciate: [medio](#)

Degrado Totale: [no](#)

Conservazione copertura: [medio](#)

## Destinazione d'uso e grado di utilizzo

Destinazione prevalente: [residenziale](#)

Grado di utilizzo prevalente: [in permanenza](#)

Destinazione parziale: [-](#)

Grado di utilizzo parziale: [-](#)

## Valenze e contrasti

Valenze: [storico architettonica](#)

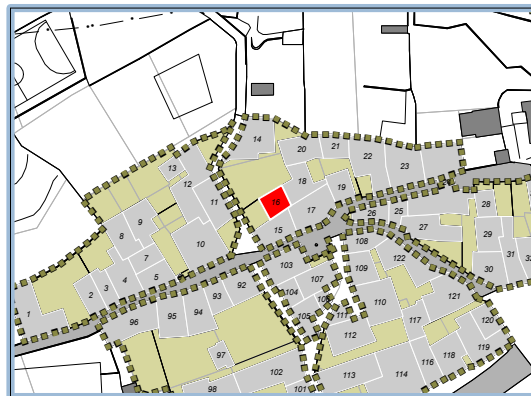
Elementi di pregio: [-](#)

Elementi di contrasto: [-](#)

## Modalità di intervento per il Piano delle Regole

Categoria d'intervento: [C3-Ristrutturazione Conservativa](#)

Prescrizioni: [-](#)



Estratto mappa - Foglio:905A Mappale:251



Fotografia

Località:

**Cima**

Scheda: **17**

## Caratteristiche Tipologiche

Tipologia: [parte di schiera](#)

Num. piani: **3**

Num. alloggi: **2**

## Stato di Conservazione

Conservazione strutture: [buono](#)

Conservazione Complessivo: [medio](#)

Conservazione facciate: [medio](#)

Degrado Totale: [no](#)

Conservazione copertura: [medio](#)

## Destinazione d'uso e grado di utilizzo

Destinazione prevalente: [residenziale](#)

Grado di utilizzo prevalente: [in permanenza](#)

Destinazione parziale: [-](#)

Grado di utilizzo parziale: [-](#)

## Valenze e contrasti

Valenze: [storico architettonica](#)

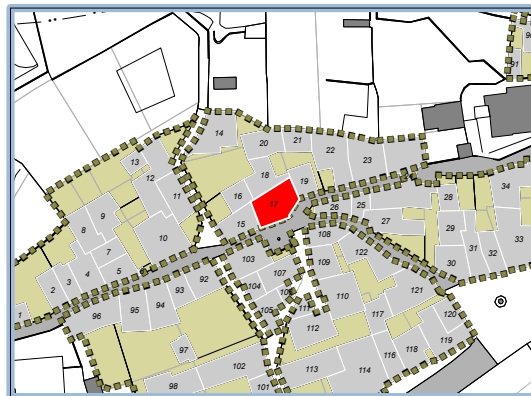
Elementi di pregio: [-](#)

Elementi di contrasto: [Soglie e balconi](#)

## Modalità di intervento per il Piano delle Regole

Categoria d'intervento: [C4-Ristrutturazione Edilizia](#)

Prescrizioni: [-](#)



Estratto mappa - Foglio: **905A** Mappale: **396**



Fotografia

Località:

**Cima**

Scheda: **18**

## Caratteristiche Tipologiche

Tipologia: parte di schiera

Num. piani: **2**

Num. alloggi: **1**

## Stato di Conservazione

Conservazione strutture: buono

Conservazione Complessivo: buono

Conservazione facciate: buono

Degrado Totale: no

Conservazione copertura: medio

## Destinazione d'uso e grado di utilizzo

Destinazione prevalente: residenziale

Grado di utilizzo prevalente: non utilizzato

Destinazione parziale: -

Grado di utilizzo parziale: -

## Valenze e contrasti

Valenze: nessuna

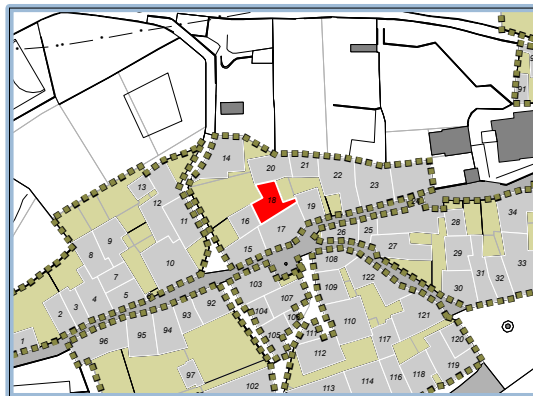
Elementi di pregio: -

Elementi di contrasto: -

## Modalità di intervento per il Piano delle Regole

Categoria d'intervento: C4-Ristrutturazione Edilizia

Prescrizioni: -



Estratto mappa - Foglio: **905A** Mappale: **476**



Fotografia

Località:

**Cima**

Scheda: **19**

## Caratteristiche Tipologiche

Tipologia: parte di schiera

Num. piani: **3**

Num. alloggi: **2**

## Stato di Conservazione

Conservazione strutture: buono

Conservazione Complessivo: buono

Conservazione facciate: buono

Degrado Totale: no

Conservazione copertura: buono

## Destinazione d'uso e grado di utilizzo

Destinazione prevalente: residenziale

Grado di utilizzo prevalente: non utilizzato

Destinazione parziale: -

Grado di utilizzo parziale: -

## Valenze e contrasti

Valenze: nessuna

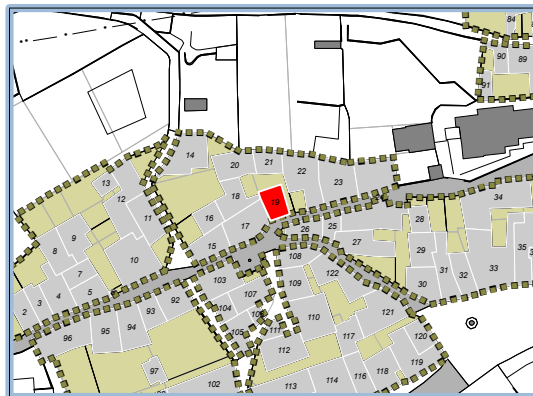
Elementi di pregio: -

Elementi di contrasto: -

## Modalità di intervento per il Piano delle Regole

Categoria d'intervento: C4-Ristrutturazione Edilizia

Prescrizioni: -



Estratto mappa - Foglio: **905A** Mappale: **248**



Fotografia

Località:

**Cima**

Scheda: **20**

## Caratteristiche Tipologiche

Tipologia: [parte di schiera](#)

Num. piani: **2**

Num. alloggi: **1**

## Stato di Conservazione

Conservazione strutture: [buono](#)

Conservazione Complessivo: [buono](#)

Conservazione facciate: [medio](#)

Degrado Totale: [no](#)

Conservazione copertura: [buono](#)

## Destinazione d'uso e grado di utilizzo

Destinazione prevalente: [residenziale](#)

Grado di utilizzo prevalente: [in permanenza](#)

Destinazione parziale: [-](#)

Grado di utilizzo parziale: [-](#)

## Valenze e contrasti

Valenze: [nessuna](#)

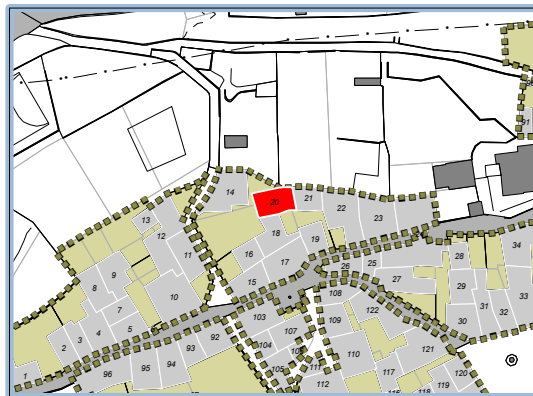
Elementi di pregio: [-](#)

Elementi di contrasto: [-](#)

## Modalità di intervento per il Piano delle Regole

Categoria d'intervento: [C4-Ristrutturazione Edilizia](#)

Prescrizioni: [-](#)



Estratto mappa - Foglio: **905A** Mappale: **246**



Fotografia



Località:

**Cima**

Scheda: **21**

## Caratteristiche Tipologiche

Tipologia: [parte di schiera](#)

Num. piani: **4**

Num. alloggi: **1**

## Stato di Conservazione

Conservazione strutture: [medio](#)

Conservazione Complessivo: [medio](#)

Conservazione facciate: [medio](#)

Degrado Totale: [no](#)

Conservazione copertura: [buono](#)

## Destinazione d'uso e grado di utilizzo

Destinazione prevalente: [residenziale](#)

Grado di utilizzo prevalente: [in permanenza](#)

Destinazione parziale: [-](#)

Grado di utilizzo parziale: [-](#)

## Valenze e contrasti

Valenze: [storico architettonica](#)

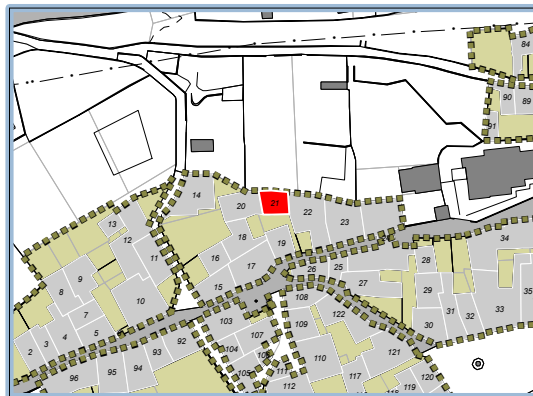
Elementi di pregio: [-](#)

Elementi di contrasto: [Balconi](#)

## Modalità di intervento per il Piano delle Regole

Categoria d'intervento: [C3-Ristrutturazione Conservativa](#)

Prescrizioni: [-](#)



Estratto mappa - Foglio:905A Mappale:1510



Fotografia

Località:

**Cima**

Scheda: **22**

## Caratteristiche Tipologiche

Tipologia: [parte di schiera](#)

Num. piani: **3**

Num. alloggi: **1**

## Stato di Conservazione

Conservazione strutture: [medio](#)

Conservazione Complessivo: [medio](#)

Conservazione facciate: [medio](#)

Degrado Totale: [no](#)

Conservazione copertura: [buono](#)

## Destinazione d'uso e grado di utilizzo

Destinazione prevalente: [residenziale](#)

Grado di utilizzo prevalente: [in permanenza](#)

Destinazione parziale: [-](#)

Grado di utilizzo parziale: [-](#)

## Valenze e contrasti

Valenze: [-](#)

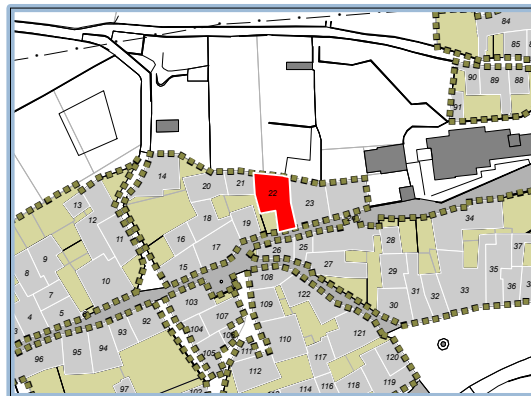
Elementi di pregio: [-](#)

Elementi di contrasto: [-](#)

## Modalità di intervento per il Piano delle Regole

Categoria d'intervento: [C3-Ristrutturazione Conservativa](#)

Prescrizioni: [-](#)



Estratto mappa - Foglio: **905A** Mappale: **1454**



Fotografia

Località:

**Cima**

Scheda: **23**

## Caratteristiche Tipologiche

Tipologia: [parte di schiera](#)

Num. piani: **3**

Num. alloggi: **1**

## Stato di Conservazione

Conservazione strutture: [buono](#)

Conservazione Complessivo: [medio](#)

Conservazione facciate: [medio](#)

Degrado Totale: [no](#)

Conservazione copertura: [medio](#)

## Destinazione d'uso e grado di utilizzo

Destinazione prevalente: [residenziale](#)

Grado di utilizzo prevalente: [in permanenza](#)

Destinazione parziale: [-](#)

Grado di utilizzo parziale: [-](#)

## Valenze e contrasti

Valenze: [storico architettonica](#)

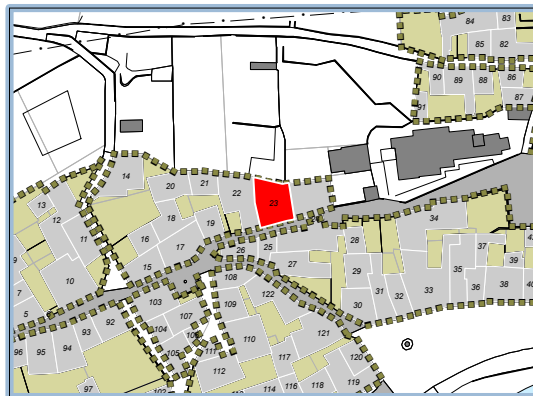
Elementi di pregio: [-](#)

Elementi di contrasto: [-](#)


## Modalità di intervento per il Piano delle Regole

Categoria d'intervento: [C2-Risanamento Conservativo](#)

Prescrizioni: [-](#)



Estratto mappa - Foglio:905A Mappale:242-383



Fotografia

Località: **Cima**

Scheda: **24**

## Caratteristiche Tipologiche

Tipologia: [parte di schiera](#)

Num. piani: **4**

Num. alloggi: **3**

## Stato di Conservazione

Conservazione strutture: [buono](#)

Conservazione Complessivo: [medio](#)

Conservazione facciate: [medio](#)

Degrado Totale: [no](#)

Conservazione copertura: [medio](#)

## Destinazione d'uso e grado di utilizzo

Destinazione prevalente: [residenziale](#)

Grado di utilizzo prevalente: [in permanenza](#)

Destinazione parziale: [-](#)

Grado di utilizzo parziale: [-](#)

## Valenze e contrasti

Valenze: [storico architettonica](#)

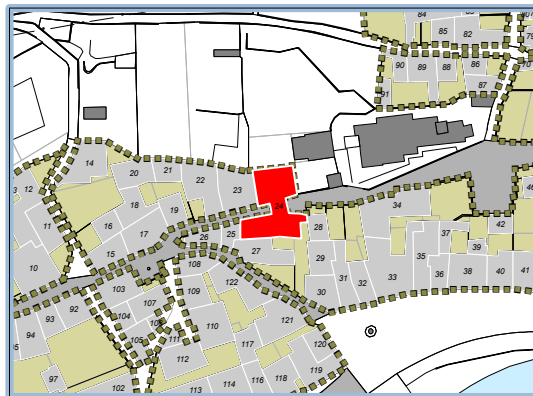
Elementi di pregio: [Affresco](#)

Elementi di contrasto: [-](#)

## Modalità di intervento per il Piano delle Regole

Categoria d'intervento: [C2-Risanamento Conservativo](#)

Prescrizioni: [-](#)



Estratto mappa - Foglio: **905A** Mappale: **336-382-503**



Fotografia

Località:

**Cima**

Scheda: **25**

## Caratteristiche Tipologiche

Tipologia: [parte di schiera](#)

Num. piani: **2**

Num. alloggi: **1**

## Stato di Conservazione

Conservazione strutture: [buono](#)

Conservazione Complessivo: [medio](#)

Conservazione facciate: [medio](#)

Degrado Totale: [no](#)

Conservazione copertura: [medio](#)

## Destinazione d'uso e grado di utilizzo

Destinazione prevalente: [residenziale](#)

Grado di utilizzo prevalente: [in permanenza](#)

Destinazione parziale: [-](#)

Grado di utilizzo parziale: [-](#)

## Valenze e contrasti

Valenze: [-](#)

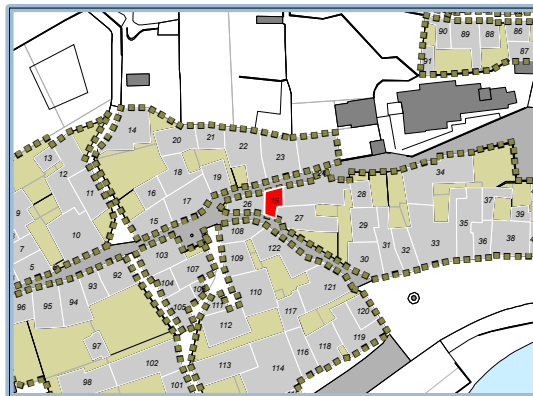
Elementi di pregio: [-](#)

Elementi di contrasto: [-](#)

## Modalità di intervento per il Piano delle Regole

Categoria d'intervento: [C3-Ristrutturazione Conservativa](#)

Prescrizioni: [-](#)



Estratto mappa - Foglio: **905A** Mappale: **280**



Fotografia

Località:

**Cima**

Scheda: **26**

## Caratteristiche Tipologiche

Tipologia: [parte di schiera](#)

Num. piani: **3**

Num. alloggi: **2**

## Stato di Conservazione

Conservazione strutture: [buono](#)

Conservazione Complessivo: [medio](#)

Conservazione facciate: [medio](#)

Degrado Totale: [no](#)

Conservazione copertura: [medio](#)

## Destinazione d'uso e grado di utilizzo

Destinazione prevalente: [residenziale](#)

Grado di utilizzo prevalente: [in permanenza](#)

Destinazione parziale: [-](#)

Grado di utilizzo parziale: [-](#)

## Valenze e contrasti

Valenze: [storico architettonica](#)

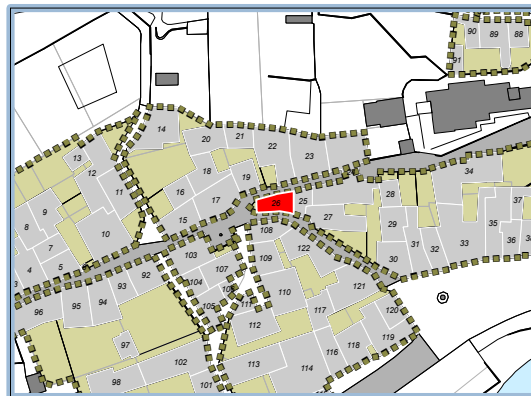
Elementi di pregio: [-](#)

Elementi di contrasto: [Tapparelle](#)

## Modalità di intervento per il Piano delle Regole

Categoria d'intervento: [C4-Ristrutturazione Edilizia](#)

Prescrizioni: [-](#)



Estratto mappa - Foglio:905A Mappale:154-276



Fotografia

Località:

**Cima**

Scheda: **27**

## Caratteristiche Tipologiche

Tipologia: [parte di schiera](#)

Num. piani: **3**

Num. alloggi: **3**

## Stato di Conservazione

Conservazione strutture: [buono](#)

Conservazione Complessivo: [medio](#)

Conservazione facciate: [medio](#)

Degrado Totale: [no](#)

Conservazione copertura: [medio](#)

## Destinazione d'uso e grado di utilizzo

Destinazione prevalente: [residenziale](#)

Grado di utilizzo prevalente: [in permanenza](#)

Destinazione parziale: [-](#)

Grado di utilizzo parziale: [-](#)

## Valenze e contrasti

Valenze: [storico architettonica](#)

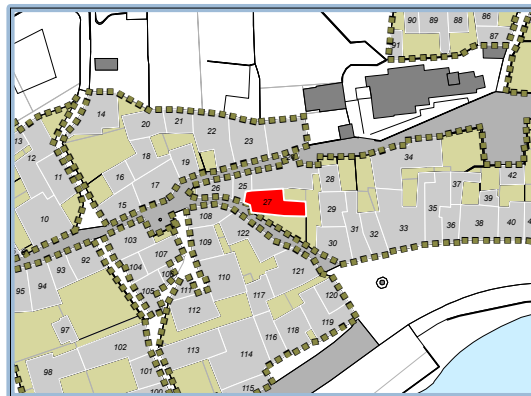
Elementi di pregio: [-](#)

Elementi di contrasto: [Balconi](#)

## Modalità di intervento per il Piano delle Regole

Categoria d'intervento: [C3-Ristrutturazione Conservativa](#)

Prescrizioni: [-](#)



Estratto mappa - Foglio: [905A](#) Mappale: [155](#)



Fotografia

Località: **Cima**

Scheda: **28**

## Caratteristiche Tipologiche

Tipologia: [parte di schiera](#)

Num. piani: **4**

Num. alloggi: **2**

## Stato di Conservazione

Conservazione strutture: [buono](#)

Conservazione Complessivo: [medio](#)

Conservazione facciate: [medio](#)

Degrado Totale: [no](#)

Conservazione copertura: [medio](#)

## Destinazione d'uso e grado di utilizzo

Destinazione prevalente: [residenziale](#)

Grado di utilizzo prevalente: [in permanenza](#)

Destinazione parziale: [-](#)

Grado di utilizzo parziale: [-](#)

## Valenze e contrasti

Valenze: [nessuna](#)

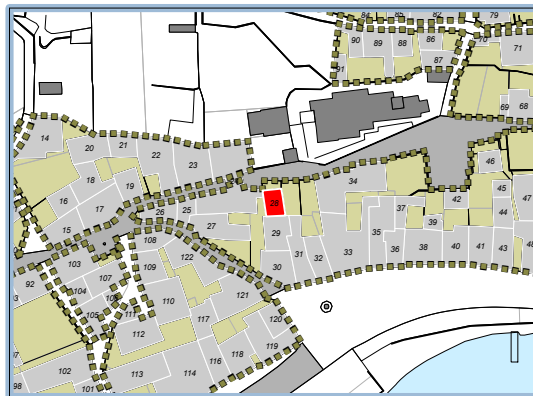
Elementi di pregio: [-](#)

Elementi di contrasto: [-](#)


## Modalità di intervento per il Piano delle Regole

Categoria d'intervento: [C4-Ristrutturazione Edilizia](#)

Prescrizioni: [-](#)



Estratto mappa - Foglio: **905A** Mappale: **159**



Fotografia



Località: **Cima**

Scheda: **29**

## Caratteristiche Tipologiche

Tipologia: [parte di schiera](#)

Num. piani: **4**

Num. alloggi: **2**

## Stato di Conservazione

Conservazione strutture: [buono](#)

Conservazione Complessivo: [buono](#)

Conservazione facciate: [buono](#)

Degrado Totale: [no](#)

Conservazione copertura: [buono](#)

## Destinazione d'uso e grado di utilizzo

Destinazione prevalente: [residenziale](#)

Grado di utilizzo prevalente: [in permanenza](#)

Destinazione parziale: [-](#)

Grado di utilizzo parziale: [-](#)

## Valenze e contrasti

Valenze: [storico architettonica](#)

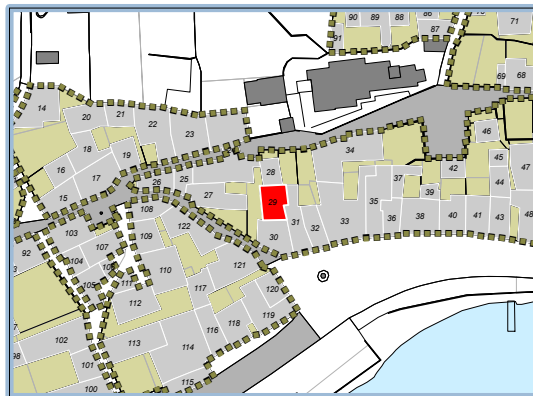
Elementi di pregio: [-](#)

Elementi di contrasto: [Balcone e apertura piano terra](#)

## Modalità di intervento per il Piano delle Regole

Categoria d'intervento: [C4-Ristrutturazione Edilizia](#)

Prescrizioni: [-](#)



Estratto mappa - Foglio: **905A** Mappale: **158**



Fotografia

Località:

**Cima**

Scheda: **30**

## Caratteristiche Tipologiche

Tipologia: [parte di schiera](#)

Num. piani: **3**

Num. alloggi: **2**

## Stato di Conservazione

Conservazione strutture: [medio](#)

Conservazione Complessivo: [cattivo](#)

Conservazione facciate: [cattivo](#)

Degrado Totale: [no](#)

Conservazione copertura: [cattivo](#)

## Destinazione d'uso e grado di utilizzo

Destinazione prevalente: [residenziale](#)

Grado di utilizzo prevalente: [in permanenza](#)

Destinazione parziale: [-](#)

Grado di utilizzo parziale: [-](#)

## Valenze e contrasti

Valenze: [storico architettonica](#)

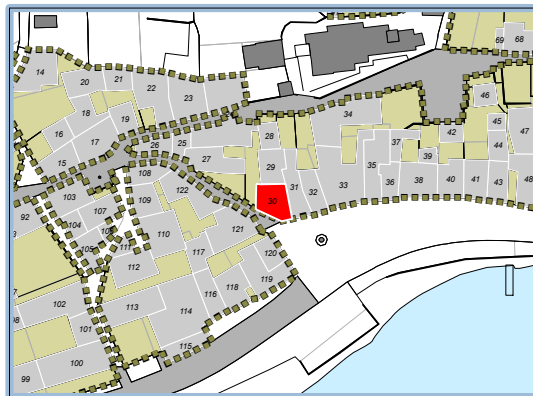
Elementi di pregio: [-](#)

Elementi di contrasto: [-](#)

## Modalità di intervento per il Piano delle Regole

Categoria d'intervento: [C3-Ristrutturazione Conservativa](#)

Prescrizioni: [-](#)



Estratto mappa - Foglio: 905A Mappale: 156



Fotografia

Località:

**Cima**

Scheda: **31**

## Caratteristiche Tipologiche

Tipologia: [parte di schiera](#)

Num. piani: **3**

Num. alloggi: **2**

## Stato di Conservazione

Conservazione strutture: [buono](#)

Conservazione Complessivo: [buono](#)

Conservazione facciate: [buono](#)

Degrado Totale: [no](#)

Conservazione copertura: [buono](#)

## Destinazione d'uso e grado di utilizzo

Destinazione prevalente: [residenziale](#)

Grado di utilizzo prevalente: [in permanenza](#)

Destinazione parziale: [-](#)

Grado di utilizzo parziale: [-](#)

## Valenze e contrasti

Valenze: [storico architettonica](#)

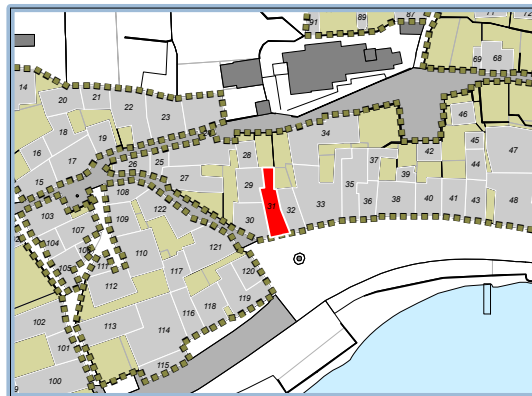
Elementi di pregio: [-](#)

Elementi di contrasto: [-](#)

## Modalità di intervento per il Piano delle Regole

Categoria d'intervento: [C3-Ristrutturazione Conservativa](#)

Prescrizioni: [-](#)



Estratto mappa - Foglio: **905A** Mappale: **157**



Fotografia

Località:

**Cima**

Scheda: **32**

## Caratteristiche Tipologiche

Tipologia: [parte di schiera](#)

Num. piani: **4**

Num. alloggi: **2**

## Stato di Conservazione

Conservazione strutture: [buono](#)

Conservazione Complessivo: [buono](#)

Conservazione facciate: [buono](#)

Degrado Totale: [no](#)

Conservazione copertura: [medio](#)

## Destinazione d'uso e grado di utilizzo

Destinazione prevalente: [residenziale/commerciale](#) Grado di utilizzo prevalente: [in permanenza](#)

Destinazione parziale: [commerciale](#) Grado di utilizzo parziale: [in permanenza](#)

## Valenze e contrasti

Valenze: [storico architettonica](#)

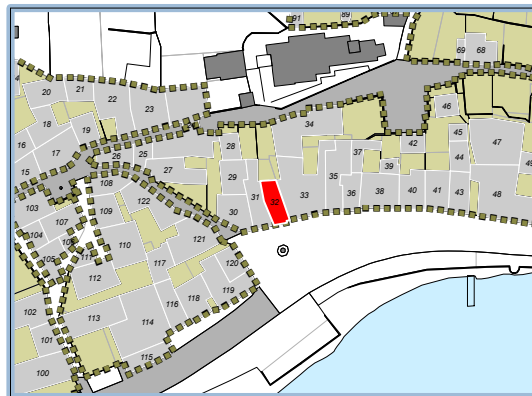
Elementi di pregio: [-](#)

Elementi di contrasto: [Balconi, apertura negozio](#)

## Modalità di intervento per il Piano delle Regole

Categoria d'intervento: [C3-Ristrutturazione Conservativa](#)

Prescrizioni: [-](#)



Estratto mappa - Foglio: [905A](#) Mappale: [161](#)



Fotografia

Località:

**Cima**

Scheda: **33**

## Caratteristiche Tipologiche

Tipologia: [parte di schiera](#)

Num. piani: **4**

Num. alloggi: **5**

## Stato di Conservazione

Conservazione strutture: [buono](#)

Conservazione Complessivo: [buono](#)

Conservazione facciate: [buono](#)

Degrado Totale: [no](#)

Conservazione copertura: [buono](#)

## Destinazione d'uso e grado di utilizzo

Destinazione prevalente: [residenziale/commerciale](#) Grado di utilizzo prevalente: [in permanenza](#)

Destinazione parziale: [commerciale](#) Grado di utilizzo parziale: [in permanenza](#)

## Valenze e contrasti

Valenze: [storico architettonica](#)

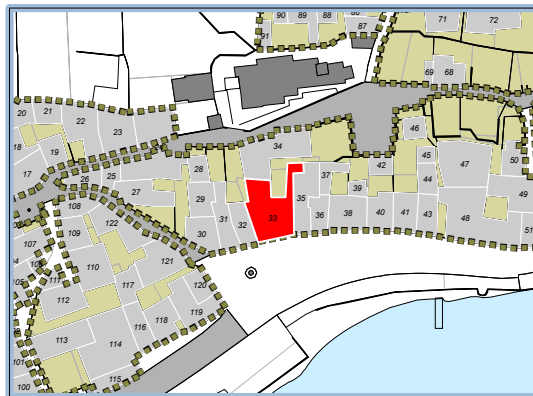
Elementi di pregio: -

Elementi di contrasto: -

## Modalità di intervento per il Piano delle Regole

Categoria d'intervento: [C3-Ristrutturazione Conservativa](#)

Prescrizioni: -



Estratto mappa - Foglio:905A Mappale:162



Fotografia

Località:

**Cima**

Scheda: **34**

## Caratteristiche Tipologiche

Tipologia: [parte di schiera](#)

Num. piani: **3**

Num. alloggi: **2**

## Stato di Conservazione

Conservazione strutture: [buono](#)

Conservazione Complessivo: [buono](#)

Conservazione facciate: [medio](#)

Degrado Totale: [no](#)

Conservazione copertura: [buono](#)

## Destinazione d'uso e grado di utilizzo

Destinazione prevalente: [residenziale](#)

Grado di utilizzo prevalente: [non utilizzato](#)

Destinazione parziale: [-](#)

Grado di utilizzo parziale: [-](#)

## Valenze e contrasti

Valenze: [storico architettonica](#)

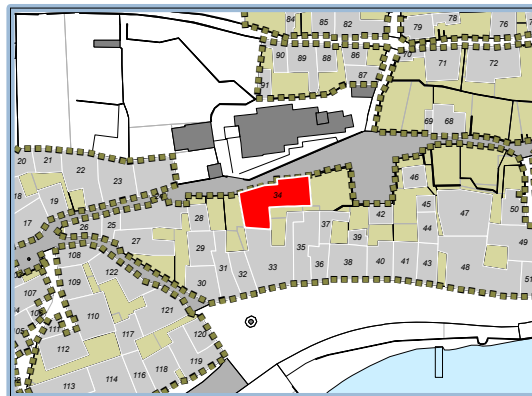
Elementi di pregio: [-](#)

Elementi di contrasto: [-](#)

## Modalità di intervento per il Piano delle Regole

Categoria d'intervento: [C4-Ristrutturazione Edilizia](#)

Prescrizioni: [-](#)



Estratto mappa - Foglio:905A Mappale:166-167



Fotografia

Località: **Cima**

Scheda: **35**

## Caratteristiche Tipologiche

Tipologia: [parte di schiera](#)

Num. piani: **3**

Num. alloggi: **2**

## Stato di Conservazione

Conservazione strutture: [buono](#)

Conservazione Complessivo: [buono](#)

Conservazione facciate: [buono](#)

Degrado Totale: [no](#)

Conservazione copertura: [buono](#)

## Destinazione d'uso e grado di utilizzo

Destinazione prevalente: [residenziale](#)

Grado di utilizzo prevalente: [in permanenza](#)

Destinazione parziale: [-](#)

Grado di utilizzo parziale: [-](#)

## Valenze e contrasti

Valenze: [storico architettonica](#)

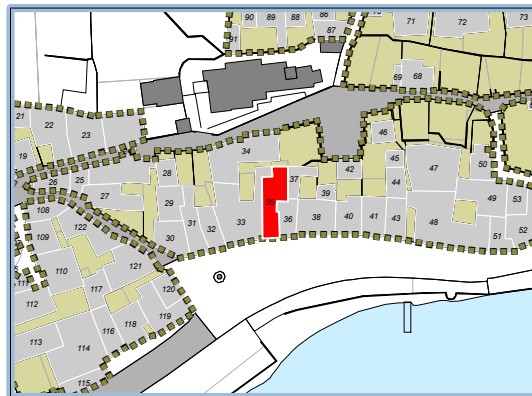
Elementi di pregio: [-](#)

Elementi di contrasto: [-](#)

## Modalità di intervento per il Piano delle Regole

Categoria d'intervento: [C2-Risanamento Conservativo](#)

Prescrizioni: [-](#)



Estratto mappa - Foglio:905A Mappale:163-165



Fotografia

Località:

**Cima**

Scheda: **36**

## Caratteristiche Tipologiche

Tipologia: [parte di schiera](#)

Num. piani: **3**

Num. alloggi: **1**

## Stato di Conservazione

Conservazione strutture: [buono](#)

Conservazione Complessivo: [medio](#)

Conservazione facciate: [medio](#)

Degrado Totale: [no](#)

Conservazione copertura: [medio](#)

## Destinazione d'uso e grado di utilizzo

Destinazione prevalente: [residenziale](#)

Grado di utilizzo prevalente: [non utilizzato](#)

Destinazione parziale: [-](#)

Grado di utilizzo parziale: [-](#)

## Valenze e contrasti

Valenze: [storico architettonica](#)

Elementi di pregio: [-](#)

Elementi di contrasto: [-](#)

## Modalità di intervento per il Piano delle Regole

Categoria d'intervento: [C2-Risanamento Conservativo](#)

Prescrizioni: [-](#)



Estratto mappa - Foglio: **905A** Mappale: **164b-624**



Fotografia



Località:

**Cima**

Scheda: **37**

## Caratteristiche Tipologiche

Tipologia: parte di schiera

Num. piani: **3**

Num. alloggi: **2**

## Stato di Conservazione

Conservazione strutture: medio

Conservazione Complessivo: medio

Conservazione facciate: medio

Degrado Totale: no

Conservazione copertura: buono

## Destinazione d'uso e grado di utilizzo

Destinazione prevalente: residenziale

Grado di utilizzo prevalente: non utilizzato

Destinazione parziale: -

Grado di utilizzo parziale: -

## Valenze e contrasti

Valenze: -

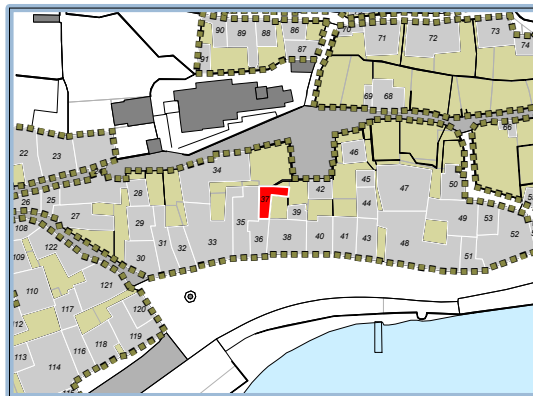
Elementi di pregio: -

Elementi di contrasto: -

## Modalità di intervento per il Piano delle Regole

Categoria d'intervento: C3-Ristrutturazione Conservativa

Prescrizioni: -



Estratto mappa - Foglio: **905A** Mappale: **164c**



Fotografia

Località:

**Cima**

Scheda: **38**

## Caratteristiche Tipologiche

Tipologia: [parte di schiera](#)

Num. piani: **3**

Num. alloggi: **2**

## Stato di Conservazione

Conservazione strutture: [buono](#)

Conservazione Complessivo: [buono](#)

Conservazione facciate: [buono](#)

Degrado Totale: [no](#)

Conservazione copertura: [buono](#)

## Destinazione d'uso e grado di utilizzo

Destinazione prevalente: [residenziale/commerciale](#) Grado di utilizzo prevalente: [in permanenza](#)

Destinazione parziale: [commerciale](#) Grado di utilizzo parziale: [in permanenza](#)

## Valenze e contrasti

Valenze: [storico architettonica](#)

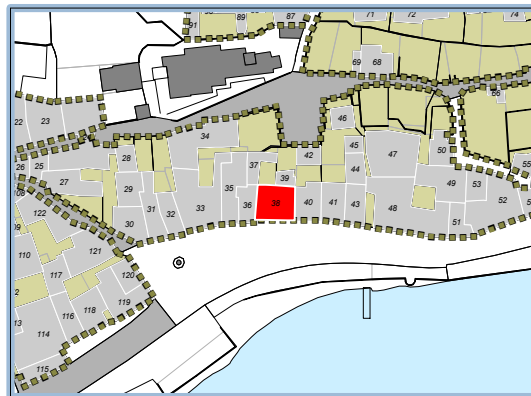
Elementi di pregio: [-](#)

Elementi di contrasto: [Veranda](#)

## Modalità di intervento per il Piano delle Regole

Categoria d'intervento: [C3-Ristrutturazione Conservativa](#)

Prescrizioni: [-](#)



Estratto mappa - Foglio:905A Mappale:164a-168-337b



Fotografia

Località: **Cima**

Scheda: **39**

## Caratteristiche Tipologiche

Tipologia: **parte di schiera**

Num. piani: **2**

Num. alloggi: **1**

## Stato di Conservazione

Conservazione strutture: **buono**

Conservazione Complessivo: **buono**

Conservazione facciate: **buono**

Degrado Totale: **no**

Conservazione copertura: **medio**

## Destinazione d'uso e grado di utilizzo

Destinazione prevalente: **residenziale**

Grado di utilizzo prevalente: **in permanenza**

Destinazione parziale: **-**

Grado di utilizzo parziale: **-**

## Valenze e contrasti

Valenze: **nessuna**

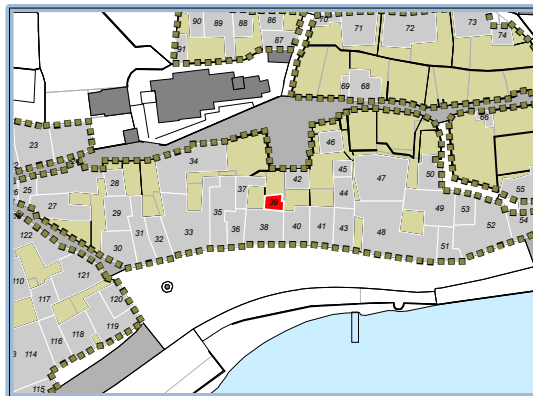
Elementi di pregio: **-**

Elementi di contrasto: **-**

## Modalità di intervento per il Piano delle Regole

Categoria d'intervento: **C5-Ristrutturazione Urbanistica**

Prescrizioni: **-**



Estratto mappa - Foglio: **905A** Mappale: **337a**



Fotografia

Località: **Cima**

Scheda: **40**

## Caratteristiche Tipologiche

Tipologia: **parte di schiera**

Num. piani: **3**

Num. alloggi: **2**

## Stato di Conservazione

Conservazione strutture: **buono**

Conservazione Complessivo: **medio**

Conservazione facciate: **medio**

Degrado Totale: **no**

Conservazione copertura: **medio**

## Destinazione d'uso e grado di utilizzo

Destinazione prevalente: **residenziale/commerciale** Grado di utilizzo prevalente: **in permanenza**

Destinazione parziale: **commerciale** Grado di utilizzo parziale: **in permanenza**

## Valenze e contrasti

Valenze: **storico architettonica**

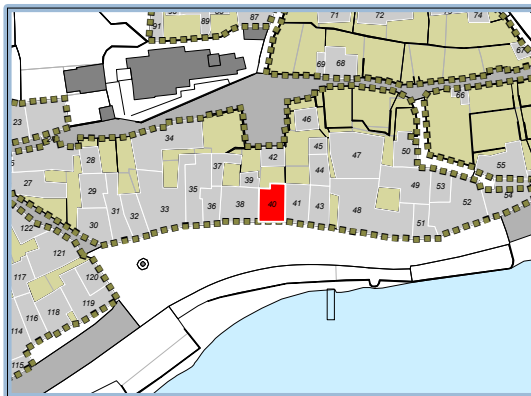
Elementi di pregio: **-**

Elementi di contrasto: **-**

## Modalità di intervento per il Piano delle Regole

Categoria d'intervento: **C3-Ristrutturazione Conservativa**

Prescrizioni: **-**



Estratto mappa - Foglio: 905A Mappale: 169



Fotografia

Località: **Cima**

Scheda: **41**

## Caratteristiche Tipologiche

Tipologia: [parte di schiera](#)

Num. piani: **3**

Num. alloggi: **2**

## Stato di Conservazione

Conservazione strutture: [buono](#)

Conservazione Complessivo: [medio](#)

Conservazione facciate: [medio](#)

Degrado Totale: [no](#)

Conservazione copertura: [medio](#)

## Destinazione d'uso e grado di utilizzo

Destinazione prevalente: [residenziale](#)

Grado di utilizzo prevalente: [non utilizzato](#)

Destinazione parziale: [-](#)

Grado di utilizzo parziale: [-](#)

## Valenze e contrasti

Valenze: [storico architettonica](#)

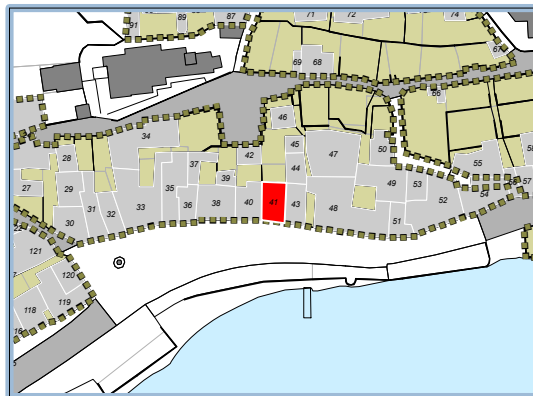
Elementi di pregio: [-](#)

Elementi di contrasto: [Apertura garage](#)

## Modalità di intervento per il Piano delle Regole

Categoria d'intervento: [C3-Ristrutturazione Conservativa](#)

Prescrizioni: [-](#)



Estratto mappa - Foglio: **905A** Mappale: **339**



Fotografia

Località:

**Cima**

Scheda: **42**

## Caratteristiche Tipologiche

Tipologia: -

Num. piani: **1**

Num. alloggi: **0**

## Stato di Conservazione

Conservazione strutture: **medio**

Conservazione Complessivo: **medio**

Conservazione facciate: **medio**

Degrado Totale: **no**

Conservazione copertura: **medio**

## Destinazione d'uso e grado di utilizzo

Destinazione prevalente: **box accessori  
magazzini**

Grado di utilizzo prevalente: -

Destinazione parziale: -

Grado di utilizzo parziale: -

## Valenze e contrasti

Valenze: -

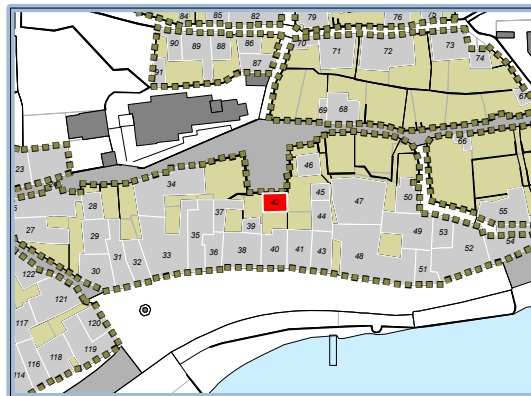
Elementi di pregio: -

Elementi di contrasto: -


## Modalità di intervento per il Piano delle Regole

Categoria d'intervento: **C5-Ristrutturazione Urbanistica**

Prescrizioni: -



Estratto mappa - Foglio: **905A** Mappale: **169**



Fotografia

Località:

**Cima**

Scheda: **43**

## Caratteristiche Tipologiche

Tipologia: **parte di schiera**

Num. piani: **3**

Num. alloggi: **2**

## Stato di Conservazione

Conservazione strutture: **medio**

Conservazione Complessivo: **medio**

Conservazione facciate: **medio**

Degrado Totale: **no**

Conservazione copertura: **medio**

## Destinazione d'uso e grado di utilizzo

Destinazione prevalente: **residenziale/commerciale** Grado di utilizzo prevalente: **in permanenza**

Destinazione parziale: **commerciale** Grado di utilizzo parziale: **non utilizzato**

## Valenze e contrasti

Valenze: **storico architettonica**

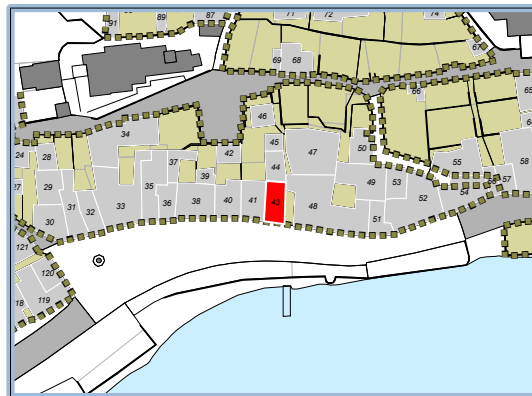
Elementi di pregio: **-**

Elementi di contrasto: **Apertura negozio**

## Modalità di intervento per il Piano delle Regole

Categoria d'intervento: **C3-Ristrutturazione Conservativa**

Prescrizioni: **-**



Estratto mappa - Foglio: **905A** Mappale: **180**



Fotografia

Località:

**Cima**

Scheda: **44**

## Caratteristiche Tipologiche

Tipologia: [parte di schiera](#)

Num. piani: **3**

Num. alloggi: **2**

## Stato di Conservazione

Conservazione strutture: [buono](#)

Conservazione Complessivo: [buono](#)

Conservazione facciate: [buono](#)

Degrado Totale: [no](#)

Conservazione copertura: [medio](#)

## Destinazione d'uso e grado di utilizzo

Destinazione prevalente: [residenziale](#)

Grado di utilizzo prevalente: [stagionale](#)

Destinazione parziale: [-](#)

Grado di utilizzo parziale: [-](#)

## Valenze e contrasti

Valenze: [storico architettonica](#)

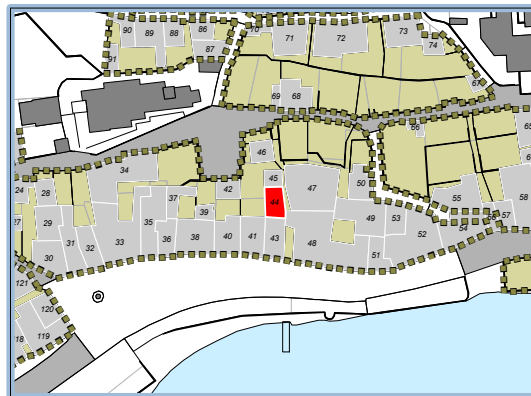
Elementi di pregio: [-](#)

Elementi di contrasto: [-](#)

## Modalità di intervento per il Piano delle Regole

Categoria d'intervento: [C4-Ristrutturazione Edilizia](#)

Prescrizioni: [-](#)



Estratto mappa - Foglio: **905A** Mappale: **340**



Fotografia



Località:

Cima

Scheda: 45

## Caratteristiche Tipologiche

Tipologia: [parte di schiera](#)

Num. piani: 1

Num. alloggi: 0

## Stato di Conservazione

Conservazione strutture: -

Conservazione Complessivo: -

Conservazione facciate: -

Degrado Totale: [si](#)

Conservazione copertura: -

## Destinazione d'uso e grado di utilizzo

Destinazione prevalente: -

Grado di utilizzo prevalente: -

Destinazione parziale: -

Grado di utilizzo parziale: -

## Valenze e contrasti

Valenze: -

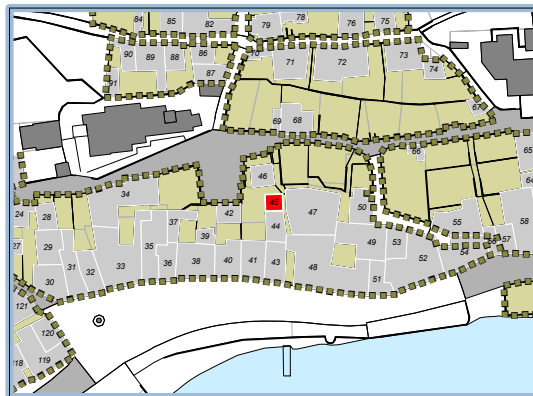
Elementi di pregio: -

Elementi di contrasto: -

## Modalità di intervento per il Piano delle Regole

Categoria d'intervento: [C5-Ristrutturazione Urbanistica](#)

Prescrizioni: -



Estratto mappa - Foglio:905A Mappale:680



Fotografia

Località:

**Cima**

Scheda: **46**

## Caratteristiche Tipologiche

Tipologia: **edificio isolato**

Num. piani: **3**

Num. alloggi: **1**

## Stato di Conservazione

Conservazione strutture: **buono**

Conservazione Complessivo: **buono**

Conservazione facciate: **buono**

Degrado Totale: **no**

Conservazione copertura: **buono**

## Destinazione d'uso e grado di utilizzo

Destinazione prevalente: **residenziale**

Grado di utilizzo prevalente: **in permanenza**

Destinazione parziale: **-**

Grado di utilizzo parziale: **-**

## Valenze e contrasti

Valenze: **nessuna**

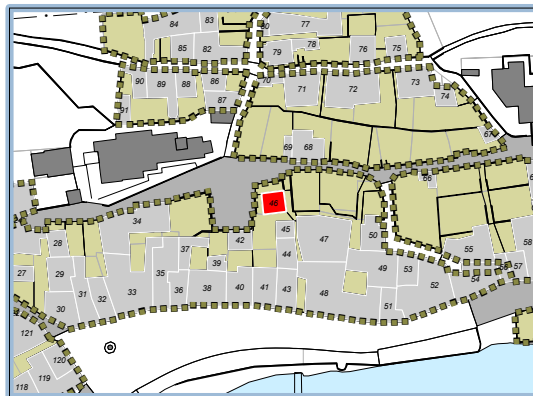
Elementi di pregio: **-**

Elementi di contrasto: **-**

## Modalità di intervento per il Piano delle Regole

Categoria d'intervento: **C4-Ristrutturazione Edilizia**

Prescrizioni: **-**



Estratto mappa - Foglio: **905A** Mappale: **178**



Fotografia

Località:

Cima

Scheda: 47

## Caratteristiche Tipologiche

Tipologia: [parte di schiera](#)

Num. piani: 4

Num. alloggi: 3

## Stato di Conservazione

Conservazione strutture: [buono](#)

Conservazione Complessivo: [buono](#)

Conservazione facciate: [buono](#)

Degrado Totale: [no](#)

Conservazione copertura: [buono](#)

## Destinazione d'uso e grado di utilizzo

Destinazione prevalente: [residenziale](#)

Grado di utilizzo prevalente: [in permanenza](#)

Destinazione parziale: -

Grado di utilizzo parziale: -

## Valenze e contrasti

Valenze: [nessuna](#)

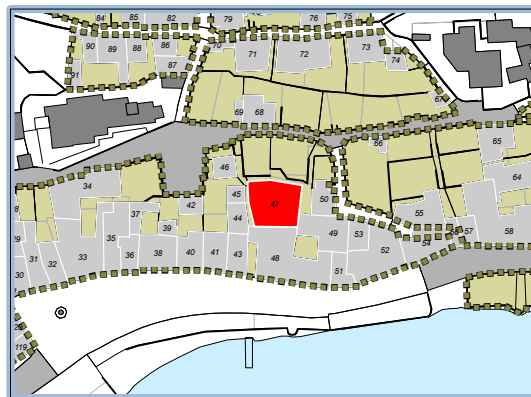
Elementi di pregio: -

Elementi di contrasto: -

## Modalità di intervento per il Piano delle Regole

Categoria d'intervento: [C4-Ristrutturazione Edilizia](#)

Prescrizioni: -



Estratto mappa - Foglio: 905A Mappale: 498a-625



Fotografia

Località:

**Cima**

Scheda: **48**

## Caratteristiche Tipologiche

Tipologia: **a corte**

Num. piani: **3**

Num. alloggi: **2**

## Stato di Conservazione

Conservazione strutture: **buono**

Conservazione Complessivo: **medio**

Conservazione facciate: **medio**

Degrado Totale: **no**

Conservazione copertura: **medio**

## Destinazione d'uso e grado di utilizzo

Destinazione prevalente: **residenziale/commerciale** Grado di utilizzo prevalente: **in permanenza**

Destinazione parziale: **commerciale** Grado di utilizzo parziale: **in permanenza**

## Valenze e contrasti

Valenze: **storico architettonica**

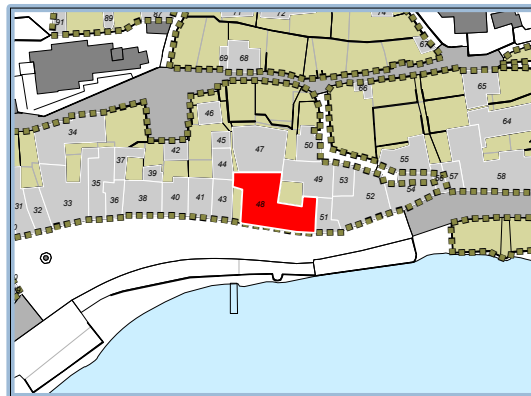
Elementi di pregio: **-**

Elementi di contrasto: **-**

## Modalità di intervento per il Piano delle Regole

Categoria d'intervento: **C2-Risanamento Conservativo**

Prescrizioni: **-**



Estratto mappa - Foglio:905A Mappale:182-498b



Fotografia

Località:

**Cima**

Scheda: **49**

## Caratteristiche Tipologiche

Tipologia: [parte di schiera](#)

Num. piani: **2**

Num. alloggi: **0**

## Stato di Conservazione

Conservazione strutture: [buono](#)

Conservazione Complessivo: [medio](#)

Conservazione facciate: [medio](#)

Degrado Totale: [no](#)

Conservazione copertura: [medio](#)

## Destinazione d'uso e grado di utilizzo

Destinazione prevalente: [residenziale](#)

Grado di utilizzo prevalente: [non utilizzato](#)

Destinazione parziale: [-](#)

Grado di utilizzo parziale: [-](#)

## Valenze e contrasti

Valenze: [nessuna](#)

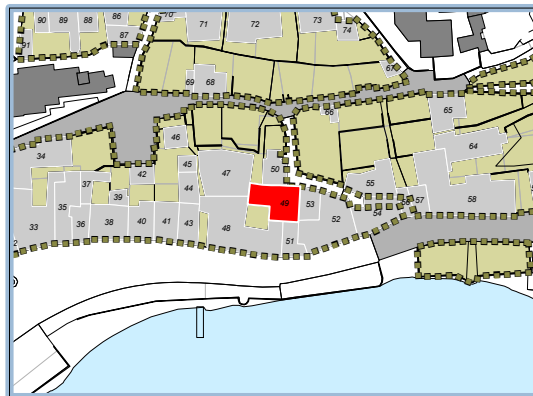
Elementi di pregio: [-](#)

Elementi di contrasto: [-](#)

## Modalità di intervento per il Piano delle Regole

Categoria d'intervento: [C3-Ristrutturazione Conservativa](#)

Prescrizioni: [-](#)



Estratto mappa - Foglio:905A Mappale:498c-499



Fotografia

Località:

**Cima**

Scheda: **50**

## Caratteristiche Tipologiche

Tipologia: **parte di schiera**

Num. piani: **3**

Num. alloggi: **1**

## Stato di Conservazione

Conservazione strutture: **buono**

Conservazione Complessivo: **buono**

Conservazione facciate: **buono**

Degrado Totale: **no**

Conservazione copertura: **buono**

## Destinazione d'uso e grado di utilizzo

Destinazione prevalente: **residenziale**

Grado di utilizzo prevalente: **in permanenza**

Destinazione parziale: **-**

Grado di utilizzo parziale: **-**

## Valenze e contrasti

Valenze: **nessuna**

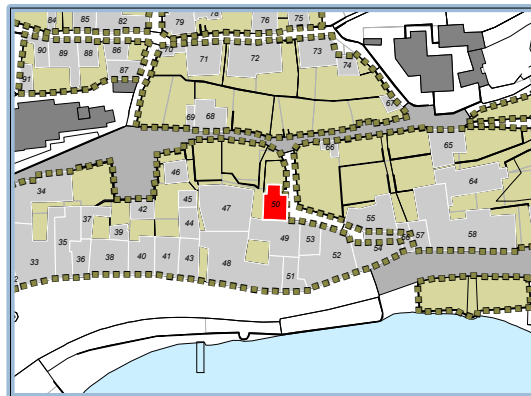
Elementi di pregio: **-**

Elementi di contrasto: **-**

## Modalità di intervento per il Piano delle Regole

Categoria d'intervento: **C4-Ristrutturazione Edilizia**

Prescrizioni: **-**



Estratto mappa - Foglio: **905A** Mappale: **181**



Fotografia

Località:

**Cima**

Scheda: **51**

## Caratteristiche Tipologiche

Tipologia: [parte di schiera](#)

Num. piani: **3**

Num. alloggi: **1**

## Stato di Conservazione

Conservazione strutture: [medio](#)

Conservazione Complessivo: [medio](#)

Conservazione facciate: [medio](#)

Degrado Totale: [no](#)

Conservazione copertura: [buono](#)

## Destinazione d'uso e grado di utilizzo

Destinazione prevalente: [residenziale](#)

Grado di utilizzo prevalente: [non utilizzato](#)

Destinazione parziale: [-](#)

Grado di utilizzo parziale: [-](#)

## Valenze e contrasti

Valenze: [storico architettonica](#)

Elementi di pregio: [-](#)

Elementi di contrasto: [-](#)

## Modalità di intervento per il Piano delle Regole

Categoria d'intervento: [C2-Risanamento Conservativo](#)

Prescrizioni: [-](#)



Estratto mappa - Foglio:905A Mappale:185-x



Fotografia

Località:

**Cima**

Scheda: **52**

## Caratteristiche Tipologiche

Tipologia: parte di schiera

Num. piani: **4**

Num. alloggi: **3**

## Stato di Conservazione

Conservazione strutture: buono

Conservazione Complessivo: buono

Conservazione facciate: buono

Degrado Totale: no

Conservazione copertura: buono

## Destinazione d'uso e grado di utilizzo

Destinazione prevalente: residenziale

Grado di utilizzo prevalente: in permanenza

Destinazione parziale: -

Grado di utilizzo parziale: -

## Valenze e contrasti

Valenze: storico architettonica

Elementi di pregio: -

Elementi di contrasto: -

## Modalità di intervento per il Piano delle Regole

Categoria d'intervento: C3-Ristrutturazione Conservativa

Prescrizioni: -



Estratto mappa - Foglio:905A Mappale:186a-647



Fotografia



Località:

**Cima**

Scheda: **53**

## Caratteristiche Tipologiche

Tipologia: parte di schiera

Num. piani: **2**

Num. alloggi: **1**

## Stato di Conservazione

Conservazione strutture: buono

Conservazione Complessivo: buono

Conservazione facciate: buono

Degrado Totale: no

Conservazione copertura: buono

## Destinazione d'uso e grado di utilizzo

Destinazione prevalente: residenziale

Grado di utilizzo prevalente: stagionale

Destinazione parziale: -

Grado di utilizzo parziale: -

## Valenze e contrasti

Valenze: nessuna

Elementi di pregio: -

Elementi di contrasto: -

## Modalità di intervento per il Piano delle Regole

Categoria d'intervento: C4-Ristrutturazione Edilizia

Prescrizioni: -



Estratto mappa - Foglio:905A Mappale:186b



Fotografia

Località:

**Cima**

Scheda: **54**

## Caratteristiche Tipologiche

Tipologia: [parte di schiera](#)

Num. piani: **4**

Num. alloggi: **2**

## Stato di Conservazione

Conservazione strutture: [buono](#)

Conservazione Complessivo: [buono](#)

Conservazione facciate: [buono](#)

Degrado Totale: [no](#)

Conservazione copertura: [buono](#)

## Destinazione d'uso e grado di utilizzo

Destinazione prevalente: [residenziale](#)

Grado di utilizzo prevalente: [non utilizzato](#)

Destinazione parziale: [-](#)

Grado di utilizzo parziale: [-](#)

## Valenze e contrasti

Valenze: [storico architettonica](#)

Elementi di pregio: [-](#)

Elementi di contrasto: [-](#)

## Modalità di intervento per il Piano delle Regole

Categoria d'intervento: [C3-Ristrutturazione Conservativa](#)

Prescrizioni: [-](#)



Estratto mappa - Foglio: **905A** Mappale: **187**



Fotografia

Località: **Cima**

Scheda: **55**

## Caratteristiche Tipologiche

Tipologia: parte di schiera

Num. piani: **3**

Num. alloggi: **1**

## Stato di Conservazione

Conservazione strutture: medio

Conservazione Complessivo: medio

Conservazione facciate: medio

Degrado Totale: no

Conservazione copertura: cattivo

## Destinazione d'uso e grado di utilizzo

Destinazione prevalente: residenziale

Grado di utilizzo prevalente: non utilizzato

Destinazione parziale: -

Grado di utilizzo parziale: -

## Valenze e contrasti

Valenze: tipologico ambientale

Elementi di pregio: -

Elementi di contrasto: -

## Modalità di intervento per il Piano delle Regole

Categoria d'intervento: C3-Ristrutturazione Conservativa

Prescrizioni: -



Estratto mappa - Foglio:905A Mappale:190-193



Fotografia

Località:

**Cima**

Scheda: **56**

## Caratteristiche Tipologiche

Tipologia: [parte di schiera](#)

Num. piani: **3**

Num. alloggi: **1**

## Stato di Conservazione

Conservazione strutture: [medio](#)

Conservazione Complessivo: [medio](#)

Conservazione facciate: [medio](#)

Degrado Totale: [no](#)

Conservazione copertura: [cattivo](#)

## Destinazione d'uso e grado di utilizzo

Destinazione prevalente: [residenziale](#)

Grado di utilizzo prevalente: [non utilizzato](#)

Destinazione parziale: [-](#)

Grado di utilizzo parziale: [-](#)

## Valenze e contrasti

Valenze: [storico architettonica](#)

Elementi di pregio: [-](#)

Elementi di contrasto: [-](#)

## Modalità di intervento per il Piano delle Regole

Categoria d'intervento: [C3-Ristrutturazione Conservativa](#)

Prescrizioni: [-](#)



Estratto mappa - Foglio: [905A](#) Mappale: [x](#)



Fotografia

Località:

**Cima**

Scheda: **57**

## Caratteristiche Tipologiche

Tipologia: [parte di schiera](#)

Num. piani: **4**

Num. alloggi: **2**

## Stato di Conservazione

Conservazione strutture: [buono](#)

Conservazione Complessivo: [buono](#)

Conservazione facciate: [buono](#)

Degrado Totale: [no](#)

Conservazione copertura: [buono](#)

## Destinazione d'uso e grado di utilizzo

Destinazione prevalente: [residenziale](#)

Grado di utilizzo prevalente: [in permanenza](#)

Destinazione parziale: [-](#)

Grado di utilizzo parziale: [-](#)

## Valenze e contrasti

Valenze: [storico architettonica](#)

Elementi di pregio: [-](#)

Elementi di contrasto: [-](#)


## Modalità di intervento per il Piano delle Regole

Categoria d'intervento: [C3-Ristrutturazione Conservativa](#)

Prescrizioni: [-](#)



Estratto mappa - Foglio: **905A** Mappale: **191b**



Fotografia

Località:

**Cima**

Scheda: **58**

## Caratteristiche Tipologiche

Tipologia: [parte di schiera](#)

Num. piani: **4**

Num. alloggi: **10**

## Stato di Conservazione

Conservazione strutture: [buono](#)

Conservazione Complessivo: [buono](#)

Conservazione facciate: [buono](#)

Degrado Totale: [no](#)

Conservazione copertura: [buono](#)

## Destinazione d'uso e grado di utilizzo

Destinazione prevalente: [residenziale](#)

Grado di utilizzo prevalente: [non utilizzato](#)

Destinazione parziale: [-](#)

Grado di utilizzo parziale: [-](#)

## Valenze e contrasti

Valenze: [storico architettonica](#)

Elementi di pregio: [-](#)

Elementi di contrasto: [-](#)

## Modalità di intervento per il Piano delle Regole

Categoria d'intervento: [C3-Ristrutturazione Conservativa](#)

Prescrizioni: [-](#)



Estratto mappa - Foglio: **905A** Mappale: **191a-500**



Fotografia

Località:

**Cima**

Scheda: **59**

## Caratteristiche Tipologiche

Tipologia: **edificio isolato**

Num. piani: **2**

Num. alloggi: **2**

## Stato di Conservazione

Conservazione strutture: **buono**

Conservazione Complessivo: **buono**

Conservazione facciate: **buono**

Degrado Totale: **no**

Conservazione copertura: **buono**

## Destinazione d'uso e grado di utilizzo

Destinazione prevalente: **residenziale**

Grado di utilizzo prevalente: **in permanenza**

Destinazione parziale: **-**

Grado di utilizzo parziale: **-**

## Valenze e contrasti

Valenze: **nessuna**

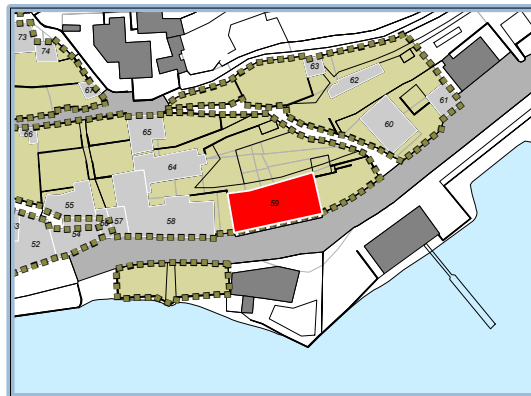
Elementi di pregio: **-**

Elementi di contrasto: **-**

## Modalità di intervento per il Piano delle Regole

Categoria d'intervento: **C4-Ristrutturazione Edilizia**

Prescrizioni: **-**



Estratto mappa - Foglio: **905A** Mappale: **375**



Fotografia

Località:

**Cima**

Scheda: **60**

## Caratteristiche Tipologiche

Tipologia: **edificio isolato**

Num. piani: **4**

Num. alloggi: **2**

## Stato di Conservazione

Conservazione strutture: **buono**

Conservazione Complessivo: **buono**

Conservazione facciate: **buono**

Degrado Totale: **no**

Conservazione copertura: **buono**

## Destinazione d'uso e grado di utilizzo

Destinazione prevalente: **residenziale**

Grado di utilizzo prevalente: **in permanenza**

Destinazione parziale: **-**

Grado di utilizzo parziale: **-**

## Valenze e contrasti

Valenze: **nessuna**

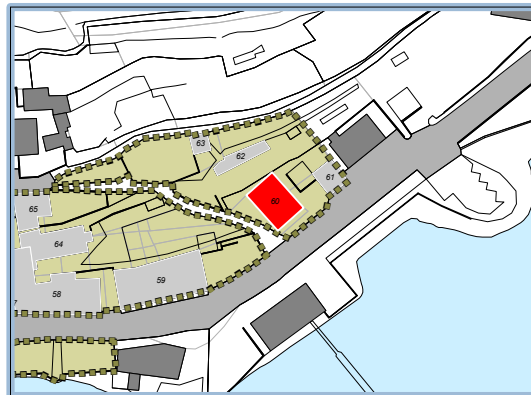
Elementi di pregio: **-**

Elementi di contrasto: **-**

## Modalità di intervento per il Piano delle Regole

Categoria d'intervento: **C4-Ristrutturazione Edilizia**

Prescrizioni: **-**



Estratto mappa - Foglio:905A Mappale:410



Fotografia



Località:

**Cima**

Scheda: **61**

## Caratteristiche Tipologiche

Tipologia: **edificio isolato**

Num. piani: **1**

Num. alloggi: **0**

## Stato di Conservazione

Conservazione strutture: **buono**

Conservazione Complessivo: **buono**

Conservazione facciate: **buono**

Degrado Totale: **no**

Conservazione copertura: **buono**

## Destinazione d'uso e grado di utilizzo

Destinazione prevalente: **box accessori  
magazzini**

Grado di utilizzo prevalente: **in permanenza**

Destinazione parziale: **-**

Grado di utilizzo parziale: **-**

## Valenze e contrasti

Valenze: **nessuna**

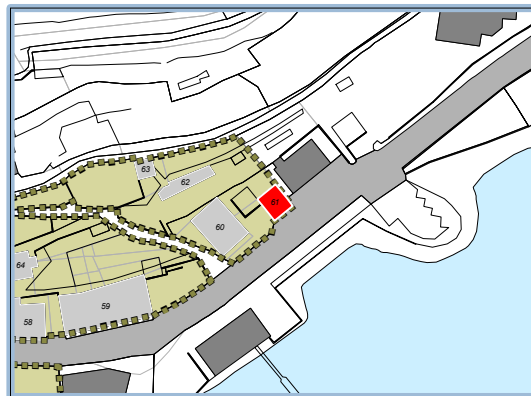
Elementi di pregio: **-**

Elementi di contrasto: **-**

## Modalità di intervento per il Piano delle Regole

Categoria d'intervento: **C4-Ristrutturazione Edilizia**

Prescrizioni: **-**



Estratto mappa - Foglio:905A Mappale:1491



Fotografia

Località:

**Cima**

Scheda: **62**

## Caratteristiche Tipologiche

Tipologia: **edificio isolato**

Num. piani: **1**

Num. alloggi: **0**

## Stato di Conservazione

Conservazione strutture: **buono**

Conservazione Complessivo: **buono**

Conservazione facciate: **buono**

Degrado Totale: **no**

Conservazione copertura: **medio**

## Destinazione d'uso e grado di utilizzo

Destinazione prevalente: **altro**

Grado di utilizzo prevalente: **in permanenza**

Destinazione parziale: **-**

Grado di utilizzo parziale: **-**

## Valenze e contrasti

Valenze: **nessuna**

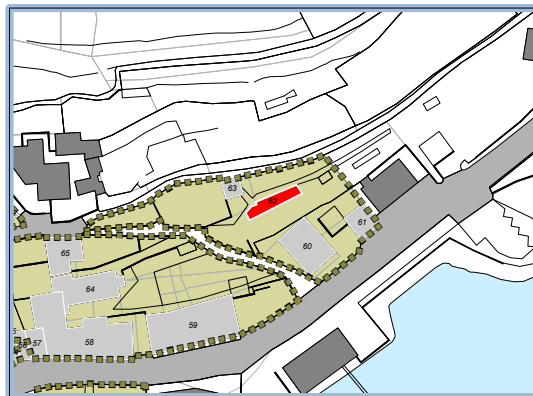
Elementi di pregio: **-**

Elementi di contrasto: **-**

## Modalità di intervento per il Piano delle Regole

Categoria d'intervento: **C4-Ristrutturazione Edilizia**

Prescrizioni: **-**



Estratto mappa - Foglio:905A Mappale:1488



Fotografia

Località:

**Cima**

Scheda: **63**

## Caratteristiche Tipologiche

Tipologia: [edificio isolato](#)

Num. piani: **2**

Num. alloggi: **1**

## Stato di Conservazione

Conservazione strutture: [buono](#)

Conservazione Complessivo: [medio](#)

Conservazione facciate: [medio](#)

Degrado Totale: [no](#)

Conservazione copertura: [cattivo](#)

## Destinazione d'uso e grado di utilizzo

Destinazione prevalente: [residenziale](#)

Grado di utilizzo prevalente: [non utilizzato](#)

Destinazione parziale: [-](#)

Grado di utilizzo parziale: [-](#)

## Valenze e contrasti

Valenze: [nessuna](#)

Elementi di pregio: [-](#)

Elementi di contrasto: [-](#)

## Modalità di intervento per il Piano delle Regole

Categoria d'intervento: [C3-Ristrutturazione Conservativa](#)

Prescrizioni: [-](#)



Estratto mappa - Foglio:905A Mappale:1344



Fotografia

Località:

**Cima**

Scheda: **64**

## Caratteristiche Tipologiche

Tipologia: [parte di schiera](#)

Num. piani: **2**

Num. alloggi: **1**

## Stato di Conservazione

Conservazione strutture: [buono](#)

Conservazione Complessivo: [medio](#)

Conservazione facciate: [medio](#)

Degrado Totale: [no](#)

Conservazione copertura: [medio](#)

## Destinazione d'uso e grado di utilizzo

Destinazione prevalente: [residenziale](#)

Grado di utilizzo prevalente: [in permanenza](#)

Destinazione parziale: [-](#)

Grado di utilizzo parziale: [-](#)

## Valenze e contrasti

Valenze: [nessuna](#)

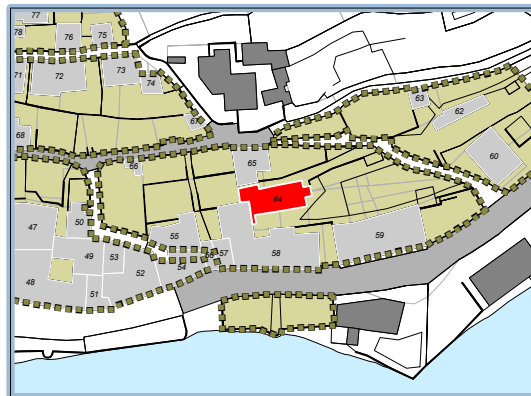
Elementi di pregio: [-](#)

Elementi di contrasto: [-](#)

## Modalità di intervento per il Piano delle Regole

Categoria d'intervento: [C4-Ristrutturazione Edilizia](#)

Prescrizioni: [-](#)



Estratto mappa - Foglio:905A Mappale:184-197



Fotografia

Località:

**Cima**

Scheda: **65**

## Caratteristiche Tipologiche

Tipologia: **edificio isolato**

Num. piani: **4**

Num. alloggi: **2**

## Stato di Conservazione

Conservazione strutture: **buono**

Conservazione Complessivo: **buono**

Conservazione facciate: **buono**

Degrado Totale: **no**

Conservazione copertura: **medio**

## Destinazione d'uso e grado di utilizzo

Destinazione prevalente: **residenziale**

Grado di utilizzo prevalente: **in permanenza**

Destinazione parziale: **-**

Grado di utilizzo parziale: **-**

## Valenze e contrasti

Valenze: **nessuna**

Elementi di pregio: **-**

Elementi di contrasto: **-**

## Modalità di intervento per il Piano delle Regole

Categoria d'intervento: **C4-Ristrutturazione Edilizia**

Prescrizioni: **-**



Estratto mappa - Foglio: **905A** Mappale: **188-689**



Fotografia

Località:

**Cima**

Scheda: **66**

## Caratteristiche Tipologiche

Tipologia: **edificio isolato**

Num. piani: **1**

Num. alloggi: **0**

## Stato di Conservazione

Conservazione strutture: **buono**

Conservazione Complessivo: **buono**

Conservazione facciate: **medio**

Degrado Totale: **no**

Conservazione copertura: **buono**

## Destinazione d'uso e grado di utilizzo

Destinazione prevalente: **box accessori  
magazzini**

Grado di utilizzo prevalente: **in permanenza**

Destinazione parziale: **-**

Grado di utilizzo parziale: **-**

## Valenze e contrasti

Valenze: **nessuna**

Elementi di pregio: **-**

Elementi di contrasto: **-**

## Modalità di intervento per il Piano delle Regole

Categoria d'intervento: **C5-Ristrutturazione Urbanistica**

Prescrizioni: **-**



Estratto mappa - Foglio: **905A** Mappale: **189**



Fotografia

Località:

**Cima**

Scheda: **67**

## Caratteristiche Tipologiche

Tipologia: **edificio isolato**

Num. piani: **1**

Num. alloggi: **0**

## Stato di Conservazione

Conservazione strutture: **medio**

Conservazione Complessivo: **medio**

Conservazione facciate: **medio**

Degrado Totale: **no**

Conservazione copertura: **cattivo**

## Destinazione d'uso e grado di utilizzo

Destinazione prevalente: **rurale**

Grado di utilizzo prevalente: **in permanenza**

Destinazione parziale: **-**

Grado di utilizzo parziale: **-**

## Valenze e contrasti

Valenze: **nessuna**

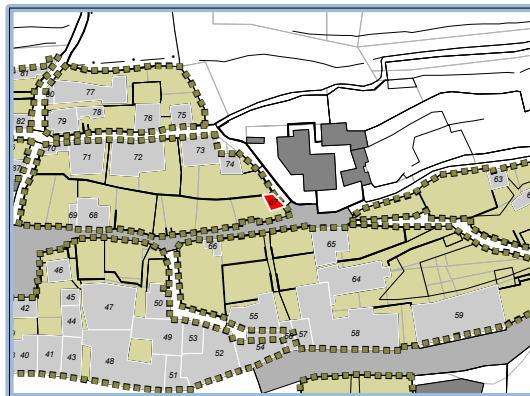
Elementi di pregio: **-**

Elementi di contrasto: **-**

## Modalità di intervento per il Piano delle Regole

Categoria d'intervento: **C5-Ristrutturazione Urbanistica**

Prescrizioni: **-**



Estratto mappa - Foglio:905A Mappale:223



Fotografia

Località:

**Cima**

Scheda: **68**

## Caratteristiche Tipologiche

Tipologia: **parte di schiera**

Num. piani: **2**

Num. alloggi: **1**

## Stato di Conservazione

Conservazione strutture: **buono**

Conservazione Complessivo: **buono**

Conservazione facciate: **buono**

Degrado Totale: **no**

Conservazione copertura: **buono**

## Destinazione d'uso e grado di utilizzo

Destinazione prevalente: **residenziale**

Grado di utilizzo prevalente: **in permanenza**

Destinazione parziale: **-**

Grado di utilizzo parziale: **-**

## Valenze e contrasti

Valenze: **nessuna**

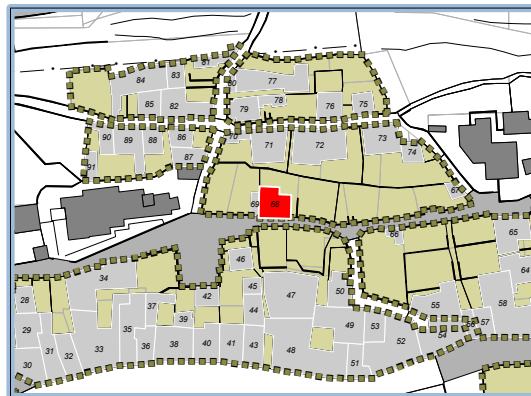
Elementi di pregio: **-**

Elementi di contrasto: **-**

## Modalità di intervento per il Piano delle Regole

Categoria d'intervento: **C4-Ristrutturazione Edilizia**

Prescrizioni: **-**



Estratto mappa - Foglio: **905A** Mappale: **225**



Fotografia



Località:

**Cima**

Scheda: **69**

## Caratteristiche Tipologiche

Tipologia: parte di schiera

Num. piani: **1**

Num. alloggi: **0**

## Stato di Conservazione

Conservazione strutture: medio

Conservazione Complessivo: medio

Conservazione facciate: medio

Degrado Totale: no

Conservazione copertura: medio

## Destinazione d'uso e grado di utilizzo

Destinazione prevalente:  rurale

Grado di utilizzo prevalente: non utilizzato

Destinazione parziale: -

Grado di utilizzo parziale: -

## Valenze e contrasti

Valenze: nessuna

Elementi di pregio: -

Elementi di contrasto: -


## Modalità di intervento per il Piano delle Regole

Categoria d'intervento: C5-Ristrutturazione Urbanistica

Prescrizioni: -



Estratto mappa - Foglio: **905A** Mappale: **379**



Fotografia

Località:

**Cima**

Scheda: **70**

## Caratteristiche Tipologiche

Tipologia: [parte di schiera](#)

Num. piani: **1**

Num. alloggi: **0**

## Stato di Conservazione

Conservazione strutture: [buono](#)

Conservazione Complessivo: [buono](#)

Conservazione facciate: [buono](#)

Degrado Totale: [no](#)

Conservazione copertura: [medio](#)

## Destinazione d'uso e grado di utilizzo

Destinazione prevalente: [altro](#)

Grado di utilizzo prevalente: [in permanenza](#)

Destinazione parziale: [-](#)

Grado di utilizzo parziale: [-](#)

## Valenze e contrasti

Valenze: [nessuna](#)

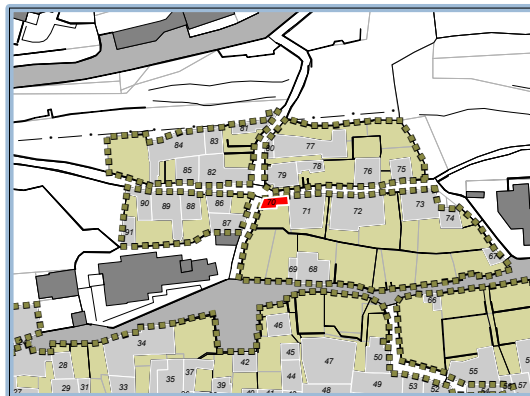
Elementi di pregio: [-](#)

Elementi di contrasto: [-](#)

## Modalità di intervento per il Piano delle Regole

Categoria d'intervento: [C5-Ristrutturazione Urbanistica](#)

Prescrizioni: [-](#)



Estratto mappa - Foglio: [905A](#) Mappale: [229](#)



Fotografia

Località:

**Cima**

Scheda: **71**

## Caratteristiche Tipologiche

Tipologia: [parte di schiera](#)

Num. piani: **2**

Num. alloggi: **2**

## Stato di Conservazione

Conservazione strutture: [buono](#)

Conservazione Complessivo: [buono](#)

Conservazione facciate: [buono](#)

Degrado Totale: [no](#)

Conservazione copertura: [buono](#)

## Destinazione d'uso e grado di utilizzo

Destinazione prevalente: [residenziale](#)

Grado di utilizzo prevalente: [in permanenza](#)

Destinazione parziale: [-](#)

Grado di utilizzo parziale: [-](#)

## Valenze e contrasti

Valenze: [nessuna](#)

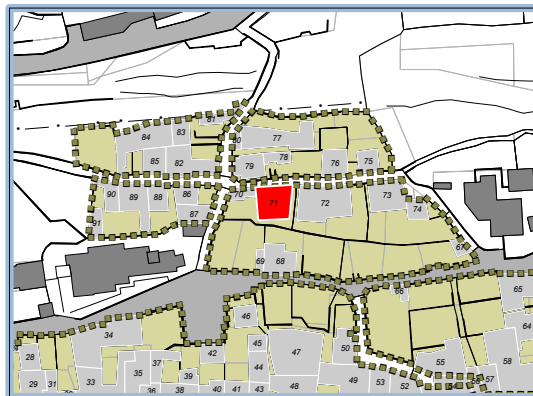
Elementi di pregio: [-](#)

Elementi di contrasto: [-](#)

## Modalità di intervento per il Piano delle Regole

Categoria d'intervento: [C5-Ristrutturazione Urbanistica](#)

Prescrizioni: [-](#)



Estratto mappa - Foglio: **905A** Mappale: **228**



Fotografia

Località:

**Cima**

Scheda: **72**

## Caratteristiche Tipologiche

Tipologia: parte di schiera

Num. piani: **2**

Num. alloggi: **3**

## Stato di Conservazione

Conservazione strutture: buono

Conservazione Complessivo: buono

Conservazione facciate: buono

Degrado Totale: no

Conservazione copertura: buono

## Destinazione d'uso e grado di utilizzo

Destinazione prevalente: residenziale

Grado di utilizzo prevalente: in permanenza

Destinazione parziale: -

Grado di utilizzo parziale: -

## Valenze e contrasti

Valenze: nessuna

Elementi di pregio: -

Elementi di contrasto: -

## Modalità di intervento per il Piano delle Regole

Categoria d'intervento: C4-Ristrutturazione Edilizia

Prescrizioni: -



Estratto mappa - Foglio: 905A Mappale: 222-502-1380



Fotografia

Località:

**Cima**

Scheda: **73**

## Caratteristiche Tipologiche

Tipologia: parte di schiera

Num. piani: **2**

Num. alloggi: **1**

## Stato di Conservazione

Conservazione strutture: buono

Conservazione Complessivo: buono

Conservazione facciate: buono

Degrado Totale: no

Conservazione copertura: buono

## Destinazione d'uso e grado di utilizzo

Destinazione prevalente: residenziale

Grado di utilizzo prevalente: stagionale

Destinazione parziale: -

Grado di utilizzo parziale: -

## Valenze e contrasti

Valenze: nessuna

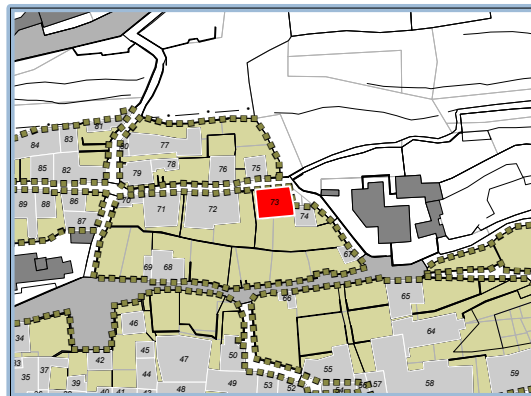
Elementi di pregio: -

Elementi di contrasto: -

## Modalità di intervento per il Piano delle Regole

Categoria d'intervento: C4-Ristrutturazione Edilizia

Prescrizioni: -



Estratto mappa - Foglio: **905A** Mappale: **220**



Fotografia

Località:

**Cima**

Scheda: **74**

## Caratteristiche Tipologiche

Tipologia: [parte di schiera](#)

Num. piani: **2**

Num. alloggi: **0**

## Stato di Conservazione

Conservazione strutture: [buono](#)

Conservazione Complessivo: [buono](#)

Conservazione facciate: [buono](#)

Degrado Totale: [no](#)

Conservazione copertura: [medio](#)

## Destinazione d'uso e grado di utilizzo

Destinazione prevalente: [rurale](#)

Grado di utilizzo prevalente: [non utilizzato](#)

Destinazione parziale: [-](#)

Grado di utilizzo parziale: [-](#)

## Valenze e contrasti

Valenze: [tipologico ambientale](#)

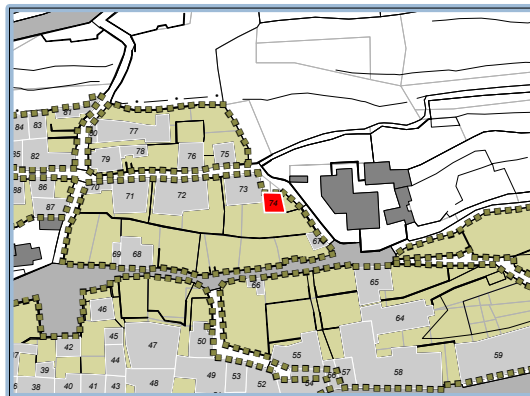
Elementi di pregio: [-](#)

Elementi di contrasto: [-](#)

## Modalità di intervento per il Piano delle Regole

Categoria d'intervento: [C3-Ristrutturazione Conservativa](#)

Prescrizioni: [-](#)



Estratto mappa - Foglio: **905A** Mappale: **221**



Fotografia

Località:

**Cima**

Scheda: **75**

## Caratteristiche Tipologiche

Tipologia: [edificio isolato](#)

Num. piani: **2**

Num. alloggi: **0**

## Stato di Conservazione

Conservazione strutture: [medio](#)

Conservazione Complessivo: [medio](#)

Conservazione facciate: [medio](#)

Degrado Totale: [no](#)

Conservazione copertura: [cattivo](#)

## Destinazione d'uso e grado di utilizzo

Destinazione prevalente: [rurale](#)

Grado di utilizzo prevalente: [non utilizzato](#)

Destinazione parziale: [-](#)

Grado di utilizzo parziale: [-](#)

## Valenze e contrasti

Valenze: [tipologico ambientale](#)

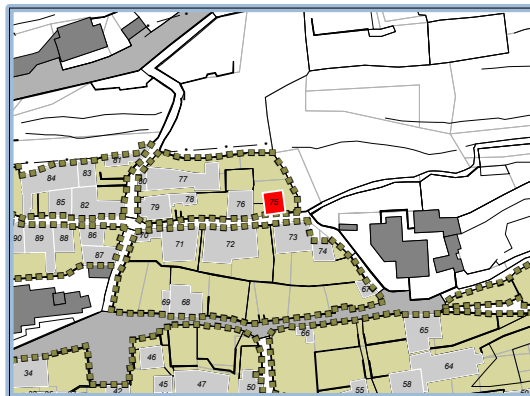
Elementi di pregio: [-](#)

Elementi di contrasto: [-](#)

## Modalità di intervento per il Piano delle Regole

Categoria d'intervento: [C3-Ristrutturazione Conservativa](#)

Prescrizioni: [-](#)



Estratto mappa - Foglio:905A Mappale:219



Fotografia

Località:

**Cima**

Scheda: **76**

## Caratteristiche Tipologiche

Tipologia: [edificio isolato](#)

Num. piani: **2**

Num. alloggi: **0**

## Stato di Conservazione

Conservazione strutture: [cattivo](#)

Conservazione Complessivo: [cattivo](#)

Conservazione facciate: [medio](#)

Degrado Totale: [no](#)

Conservazione copertura: [cattivo](#)

## Destinazione d'uso e grado di utilizzo

Destinazione prevalente: [rurale](#)

Grado di utilizzo prevalente: [non utilizzato](#)

Destinazione parziale: [-](#)

Grado di utilizzo parziale: [-](#)

## Valenze e contrasti

Valenze: [tipologico ambientale](#)

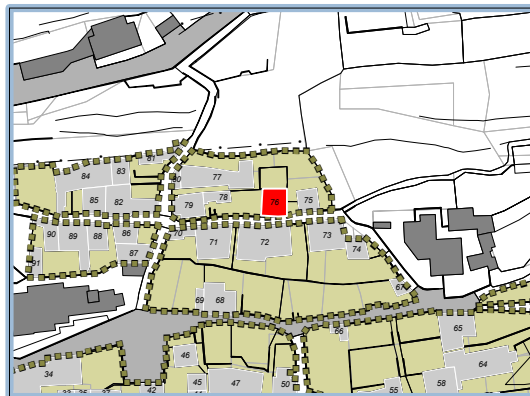
Elementi di pregio: [-](#)

Elementi di contrasto: [-](#)

## Modalità di intervento per il Piano delle Regole

Categoria d'intervento: [C3-Ristrutturazione Conservativa](#)

Prescrizioni: [-](#)



Estratto mappa - Foglio: **905A** Mappale: **218**



Fotografia



Località:

**Cima**

Scheda: **77**

## Caratteristiche Tipologiche

Tipologia: [parte di schiera](#)

Num. piani: **2**

Num. alloggi: **0**

## Stato di Conservazione

Conservazione strutture: [medio](#)

Conservazione Complessivo: [medio](#)

Conservazione facciate: [medio](#)

Degrado Totale: [no](#)

Conservazione copertura: [cattivo](#)

## Destinazione d'uso e grado di utilizzo

Destinazione prevalente: [rurale](#)

Grado di utilizzo prevalente: [in permanenza](#)

Destinazione parziale: [-](#)

Grado di utilizzo parziale: [-](#)

## Valenze e contrasti

Valenze: [tipologico ambientale](#)

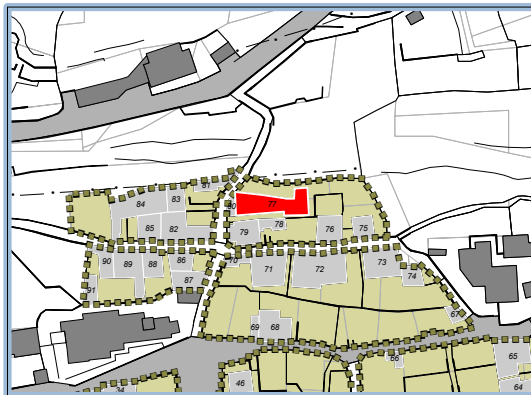
Elementi di pregio: [-](#)

Elementi di contrasto: [-](#)

## Modalità di intervento per il Piano delle Regole

Categoria d'intervento: [C3-Ristrutturazione Conservativa](#)

Prescrizioni: [-](#)



Estratto mappa - Foglio:905A Mappale:211-214-1416-1417a



Fotografia

Località:

**Cima**

Scheda: **78**

## Caratteristiche Tipologiche

Tipologia: [parte di schiera](#)

Num. piani: **1**

Num. alloggi: **0**

## Stato di Conservazione

Conservazione strutture: [medio](#)

Conservazione Complessivo: [medio](#)

Conservazione facciate: [medio](#)

Degrado Totale: [no](#)

Conservazione copertura: [medio](#)

## Destinazione d'uso e grado di utilizzo

Destinazione prevalente: [rurale](#)

Grado di utilizzo prevalente: [in permanenza](#)

Destinazione parziale: [-](#)

Grado di utilizzo parziale: [-](#)

## Valenze e contrasti

Valenze: [nessuna](#)

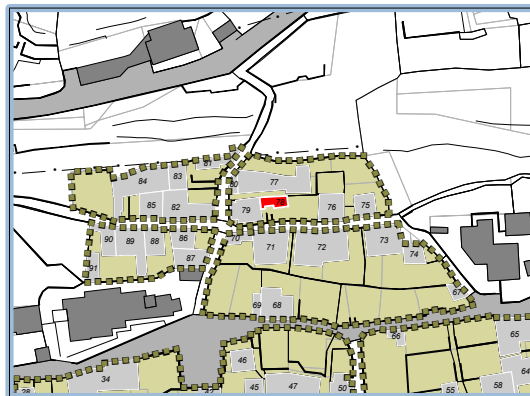
Elementi di pregio: [-](#)

Elementi di contrasto: [-](#)

## Modalità di intervento per il Piano delle Regole

Categoria d'intervento: [C5-Ristrutturazione Urbanistica](#)

Prescrizioni: [-](#)



Estratto mappa - Foglio: **905A** Mappale: **217**



Fotografia

Località:

**Cima**

Scheda: **79**

## Caratteristiche Tipologiche

Tipologia: **parte di schiera**

Num. piani: **2**

Num. alloggi: **1**

## Stato di Conservazione

Conservazione strutture: **buono**

Conservazione Complessivo: **buono**

Conservazione facciate: **buono**

Degrado Totale: **no**

Conservazione copertura: **medio**

## Destinazione d'uso e grado di utilizzo

Destinazione prevalente: **residenziale**

Grado di utilizzo prevalente: **stagionale**

Destinazione parziale: **-**

Grado di utilizzo parziale: **-**

## Valenze e contrasti

Valenze: **nessuna**

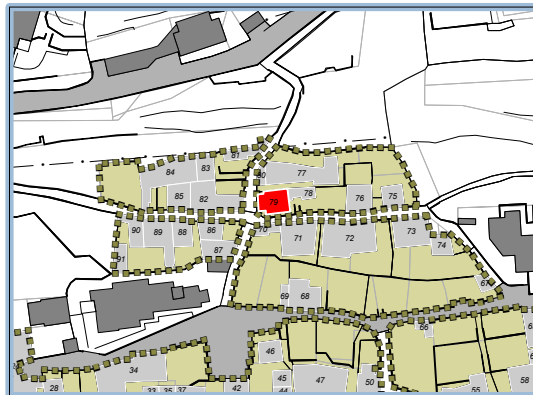
Elementi di pregio: **-**

Elementi di contrasto: **-**

## Modalità di intervento per il Piano delle Regole

Categoria d'intervento: **C4-Ristrutturazione Edilizia**

Prescrizioni: **-**



Estratto mappa - Foglio:905A Mappale:216



Fotografia

Località:

**Cima**

Scheda: **80**

## Caratteristiche Tipologiche

Tipologia: [parte di schiera](#)

Num. piani: **2**

Num. alloggi: **0**

## Stato di Conservazione

Conservazione strutture: [medio](#)

Conservazione Complessivo: [medio](#)

Conservazione facciate: [medio](#)

Degrado Totale: [no](#)

Conservazione copertura: [cattivo](#)

## Destinazione d'uso e grado di utilizzo

Destinazione prevalente: [rurale](#)

Grado di utilizzo prevalente: [in permanenza](#)

Destinazione parziale: [-](#)

Grado di utilizzo parziale: [-](#)

## Valenze e contrasti

Valenze: [nessuna](#)

Elementi di pregio: [-](#)

Elementi di contrasto: [-](#)

## Modalità di intervento per il Piano delle Regole

Categoria d'intervento: [C5-Ristrutturazione Urbanistica](#)

Prescrizioni: [-](#)



Estratto mappa - Foglio:905A Mappale:1417b



Fotografia

Località:

**Cima**

Scheda: **81**

## Caratteristiche Tipologiche

Tipologia: **edificio isolato**

Num. piani: **1**

Num. alloggi: **0**

## Stato di Conservazione

Conservazione strutture: **buono**

Conservazione Complessivo: **buono**

Conservazione facciate: **buono**

Degrado Totale: **no**

Conservazione copertura: **buono**

## Destinazione d'uso e grado di utilizzo

Destinazione prevalente: **box accessori  
magazzini**

Grado di utilizzo prevalente: **stagionale**

Destinazione parziale: **-**

Grado di utilizzo parziale: **-**

## Valenze e contrasti

Valenze: **-**

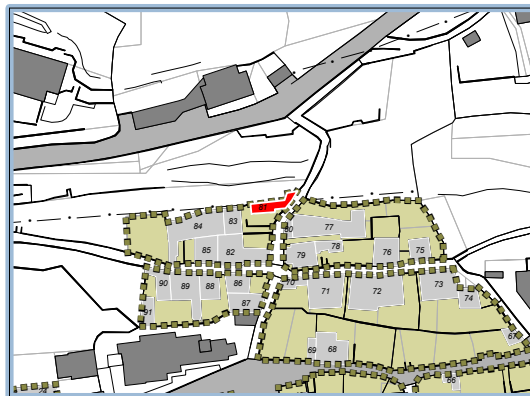
Elementi di pregio: **-**

Elementi di contrasto: **-**

## Modalità di intervento per il Piano delle Regole

Categoria d'intervento: **C5-Ristrutturazione Urbanistica**

Prescrizioni: **-**



Estratto mappa - Foglio: **905A** Mappale: **1511b**



Fotografia

Località:

**Cima**

Scheda: **82**

## Caratteristiche Tipologiche

Tipologia: [parte di schiera](#)

Num. piani: **2**

Num. alloggi: **0**

## Stato di Conservazione

Conservazione strutture: [medio](#)

Conservazione Complessivo: [medio](#)

Conservazione facciate: [medio](#)

Degrado Totale: [no](#)

Conservazione copertura: [cattivo](#)

## Destinazione d'uso e grado di utilizzo

Destinazione prevalente: [rurale](#)

Grado di utilizzo prevalente: [non utilizzato](#)

Destinazione parziale: [-](#)

Grado di utilizzo parziale: [-](#)

## Valenze e contrasti

Valenze: [tipologico ambientale](#)

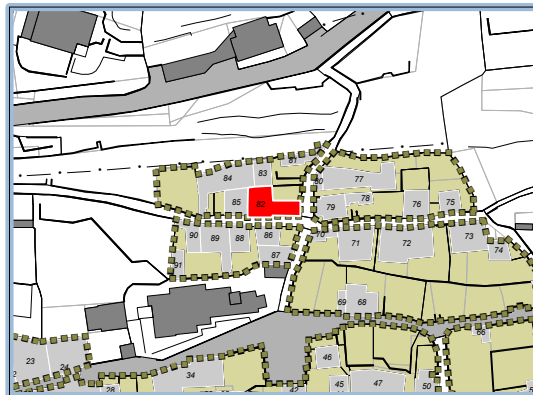
Elementi di pregio: [-](#)

Elementi di contrasto: [-](#)

## Modalità di intervento per il Piano delle Regole

Categoria d'intervento: [C3-Ristrutturazione Conservativa](#)

Prescrizioni: [-](#)



Estratto mappa - Foglio: 905A Mappale: 233-234-235



Fotografia

Località:

**Cima**

Scheda: **83**

## Caratteristiche Tipologiche

Tipologia: [parte di schiera](#)

Num. piani: **2**

Num. alloggi: **1**

## Stato di Conservazione

Conservazione strutture: [buono](#)

Conservazione Complessivo: [buono](#)

Conservazione facciate: [buono](#)

Degrado Totale: [no](#)

Conservazione copertura: [buono](#)

## Destinazione d'uso e grado di utilizzo

Destinazione prevalente: [residenziale](#)

Grado di utilizzo prevalente: [stagionale](#)

Destinazione parziale: [-](#)

Grado di utilizzo parziale: [-](#)

## Valenze e contrasti

Valenze: [nessuna](#)

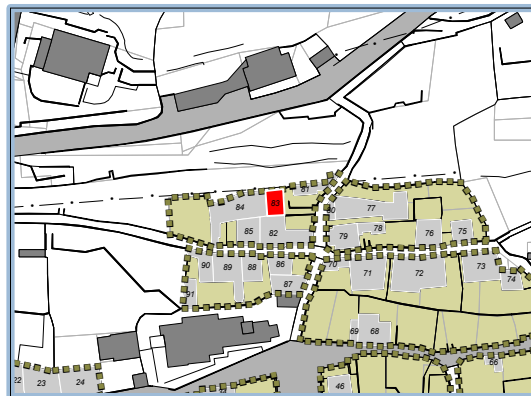
Elementi di pregio: [-](#)

Elementi di contrasto: [-](#)

## Modalità di intervento per il Piano delle Regole

Categoria d'intervento: [C3-Ristrutturazione Conservativa](#)

Prescrizioni: [-](#)



Estratto mappa - Foglio:905A Mappale:1511a



Fotografia

Località:

**Cima**

Scheda: **84**

## Caratteristiche Tipologiche

Tipologia: [parte di schiera](#)

Num. piani: **2**

Num. alloggi: **1**

## Stato di Conservazione

Conservazione strutture: [medio](#)

Conservazione Complessivo: [medio](#)

Conservazione facciate: [medio](#)

Degrado Totale: [no](#)

Conservazione copertura: [cattivo](#)

## Destinazione d'uso e grado di utilizzo

Destinazione prevalente: [residenziale rurale](#) Grado di utilizzo prevalente: [in permanenza](#)

Destinazione parziale: [-](#)

Grado di utilizzo parziale: [-](#)

## Valenze e contrasti

Valenze: [tipologico ambientale](#)

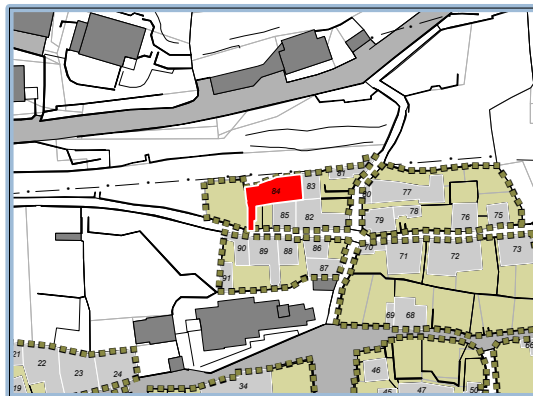
Elementi di pregio: [-](#)

Elementi di contrasto: [-](#)

## Modalità di intervento per il Piano delle Regole

Categoria d'intervento: [C3-Ristrutturazione Conservativa](#)

Prescrizioni: [-](#)



Estratto mappa - Foglio: 905A Mappale: 237-239



Fotografia



Località:

**Cima**

Scheda: **85**

## Caratteristiche Tipologiche

Tipologia: [parte di schiera](#)

Num. piani: **2**

Num. alloggi: **0**

## Stato di Conservazione

Conservazione strutture: [medio](#)

Conservazione Complessivo: [medio](#)

Conservazione facciate: [buono](#)

Degrado Totale: [no](#)

Conservazione copertura: [medio](#)

## Destinazione d'uso e grado di utilizzo

Destinazione prevalente: [rurale](#)

Grado di utilizzo prevalente: [non utilizzato](#)

Destinazione parziale: [-](#)

Grado di utilizzo parziale: [-](#)

## Valenze e contrasti

Valenze: [tipologico ambientale](#)

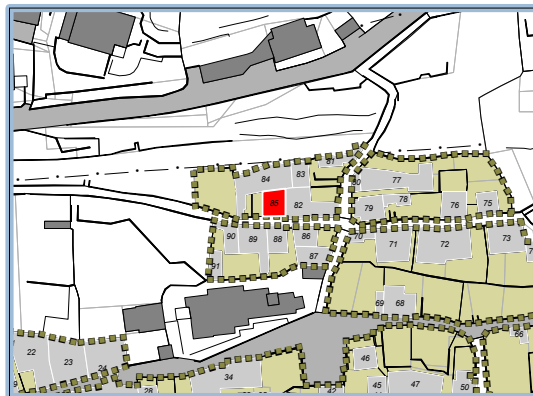
Elementi di pregio: [-](#)

Elementi di contrasto: [-](#)

## Modalità di intervento per il Piano delle Regole

Categoria d'intervento: [C3-Ristrutturazione Conservativa](#)

Prescrizioni: [-](#)



Estratto mappa - Foglio: 905A Mappale: 1411



Fotografia

Località:

**Cima**

Scheda: **86**

## Caratteristiche Tipologiche

Tipologia: [parte di schiera](#)

Num. piani: **2**

Num. alloggi: **1**

## Stato di Conservazione

Conservazione strutture: [buono](#)

Conservazione Complessivo: [buono](#)

Conservazione facciate: [buono](#)

Degrado Totale: [no](#)

Conservazione copertura: [buono](#)

## Destinazione d'uso e grado di utilizzo

Destinazione prevalente: [residenziale](#)

Grado di utilizzo prevalente: [in permanenza](#)

Destinazione parziale: [-](#)

Grado di utilizzo parziale: [-](#)

## Valenze e contrasti

Valenze: [nessuna](#)

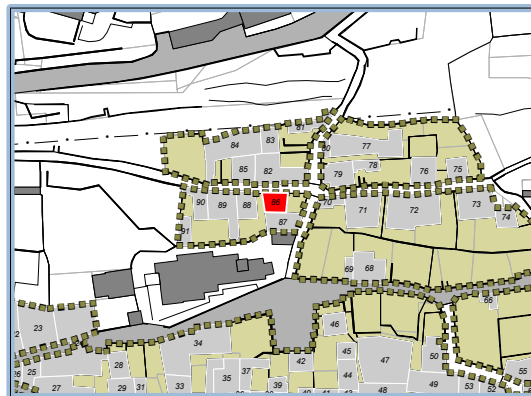
Elementi di pregio: [-](#)

Elementi di contrasto: [-](#)

## Modalità di intervento per il Piano delle Regole

Categoria d'intervento: [C4-Ristrutturazione Edilizia](#)

Prescrizioni: [-](#)



Estratto mappa - Foglio:905A Mappale:1458



Fotografia

Località:

**Cima**

Scheda: **87**

## Caratteristiche Tipologiche

Tipologia: [parte di schiera](#)

Num. piani: **3**

Num. alloggi: **2**

## Stato di Conservazione

Conservazione strutture: [buono](#)

Conservazione Complessivo: [medio](#)

Conservazione facciate: [medio](#)

Degrado Totale: [no](#)

Conservazione copertura: [medio](#)

## Destinazione d'uso e grado di utilizzo

Destinazione prevalente: [residenziale](#)

Grado di utilizzo prevalente: [in permanenza](#)

Destinazione parziale: [-](#)

Grado di utilizzo parziale: [-](#)

## Valenze e contrasti

Valenze: [nessuna](#)

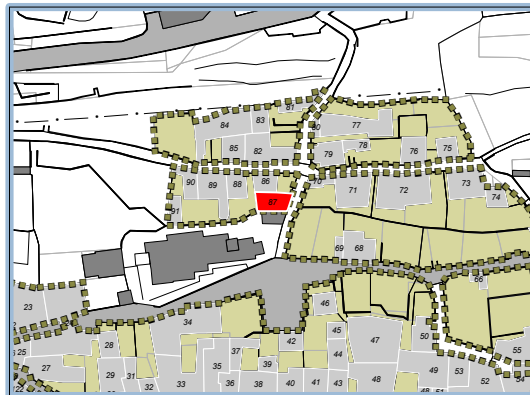
Elementi di pregio: [-](#)

Elementi di contrasto: [Aperture ultimo piano](#)

## Modalità di intervento per il Piano delle Regole

Categoria d'intervento: [C4-Ristrutturazione Edilizia](#)

Prescrizioni: [-](#)



Estratto mappa - Foglio:905A Mappale:231



Fotografia

Località:

**Cima**

Scheda: **88**

## Caratteristiche Tipologiche

Tipologia: **parte di schiera**

Num. piani: **2**

Num. alloggi: **1**

## Stato di Conservazione

Conservazione strutture: **buono**

Conservazione Complessivo: **buono**

Conservazione facciate: **buono**

Degrado Totale: **no**

Conservazione copertura: **buono**

## Destinazione d'uso e grado di utilizzo

Destinazione prevalente: **residenziale**

Grado di utilizzo prevalente: **in permanenza**

Destinazione parziale: **-**

Grado di utilizzo parziale: **-**

## Valenze e contrasti

Valenze: **nessuna**

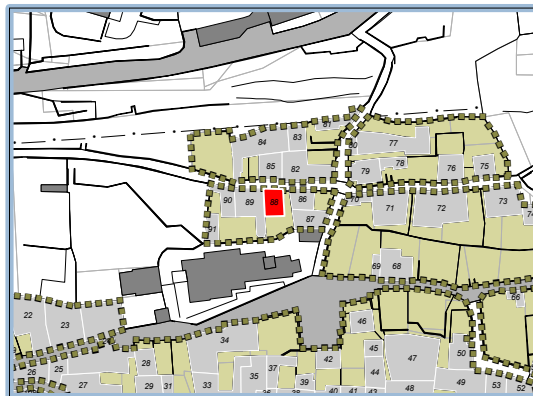
Elementi di pregio: **-**

Elementi di contrasto: **-**

## Modalità di intervento per il Piano delle Regole

Categoria d'intervento: **C4-Ristrutturazione Edilizia**

Prescrizioni: **-**



Estratto mappa - Foglio: **905A** Mappale: **1355**



Fotografia

Località:

**Cima**

Scheda: **89**

## Caratteristiche Tipologiche

Tipologia: parte di schiera

Num. piani: **3**

Num. alloggi: **1**

## Stato di Conservazione

Conservazione strutture: buono

Conservazione Complessivo: buono

Conservazione facciate: buono

Degrado Totale: no

Conservazione copertura: buono

## Destinazione d'uso e grado di utilizzo

Destinazione prevalente: residenziale

Grado di utilizzo prevalente: in permanenza

Destinazione parziale: -

Grado di utilizzo parziale: -

## Valenze e contrasti

Valenze: nessuna

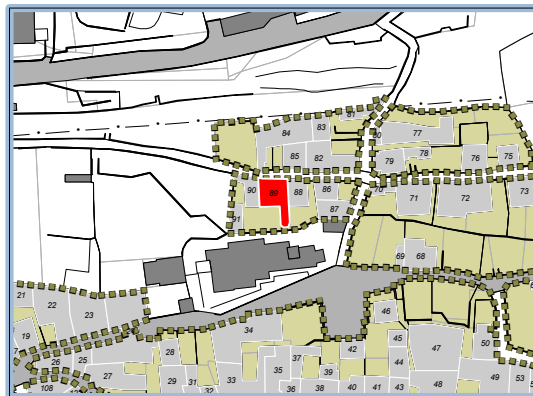
Elementi di pregio: -

Elementi di contrasto: -

## Modalità di intervento per il Piano delle Regole

Categoria d'intervento: C4-Ristrutturazione Edilizia

Prescrizioni: -



Estratto mappa - Foglio: 905A Mappale: 240-854c



Fotografia

Località:

**Cima**

Scheda: **90**

## Caratteristiche Tipologiche

Tipologia: [parte di schiera](#)

Num. piani: **2**

Num. alloggi: **1**

## Stato di Conservazione

Conservazione strutture: [buono](#)

Conservazione Complessivo: [buono](#)

Conservazione facciate: [buono](#)

Degrado Totale: [no](#)

Conservazione copertura: [buono](#)

## Destinazione d'uso e grado di utilizzo

Destinazione prevalente: [residenziale](#)

Grado di utilizzo prevalente: [in permanenza](#)

Destinazione parziale: [-](#)

Grado di utilizzo parziale: [-](#)

## Valenze e contrasti

Valenze: [nessuna](#)

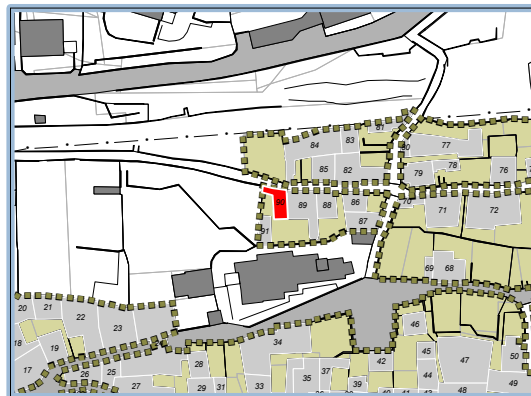
Elementi di pregio: [-](#)

Elementi di contrasto: [-](#)


## Modalità di intervento per il Piano delle Regole

Categoria d'intervento: [C4-Ristrutturazione Edilizia](#)

Prescrizioni: [-](#)



Estratto mappa - Foglio:905A Mappale:854a



Fotografia

Località:

**Cima**

Scheda: **91**

## Caratteristiche Tipologiche

Tipologia: **edificio isolato**

Num. piani: **1**

Num. alloggi: **0**

## Stato di Conservazione

Conservazione strutture: **buono**

Conservazione Complessivo: **buono**

Conservazione facciate: **buono**

Degrado Totale: **no**

Conservazione copertura: **medio**

## Destinazione d'uso e grado di utilizzo

Destinazione prevalente: **altro**

Grado di utilizzo prevalente: **in permanenza**

Destinazione parziale: **-**

Grado di utilizzo parziale: **-**

## Valenze e contrasti

Valenze: **nessuna**

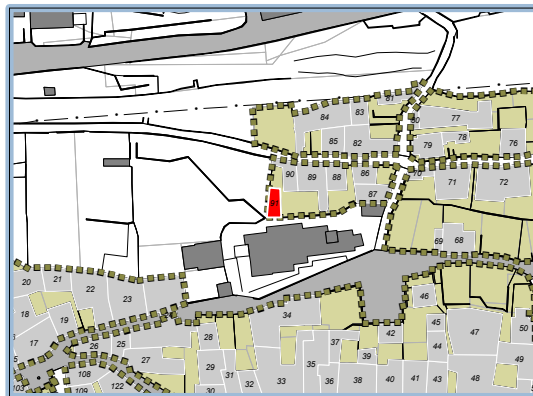
Elementi di pregio: **-**

Elementi di contrasto: **-**

## Modalità di intervento per il Piano delle Regole

Categoria d'intervento: **C5-Ristrutturazione Urbanistica**

Prescrizioni: **-**



Estratto mappa - Foglio: **905A** Mappale: **854b**



Fotografia

Località:

**Cima**

Scheda: **92**

## Caratteristiche Tipologiche

Tipologia: [parte di schiera](#)

Num. piani: **3**

Num. alloggi: **2**

## Stato di Conservazione

Conservazione strutture: [buono](#)

Conservazione Complessivo: [buono](#)

Conservazione facciate: [buono](#)

Degrado Totale: [no](#)

Conservazione copertura: [buono](#)

## Destinazione d'uso e grado di utilizzo

Destinazione prevalente: [residenziale](#)

Grado di utilizzo prevalente: [in permanenza](#)

Destinazione parziale: [-](#)

Grado di utilizzo parziale: [-](#)

## Valenze e contrasti

Valenze: [storico architettonica](#)

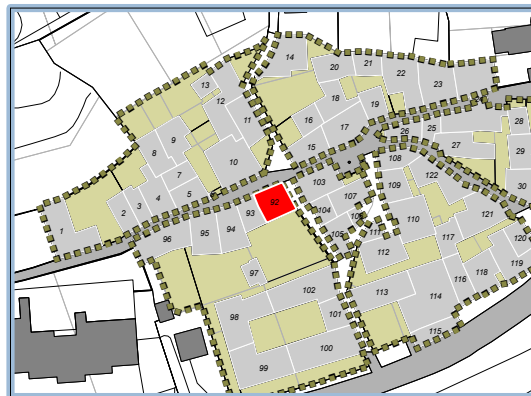
Elementi di pregio: [-](#)

Elementi di contrasto: [-](#)

## Modalità di intervento per il Piano delle Regole

Categoria d'intervento: [C3-Ristrutturazione Conservativa](#)

Prescrizioni: [-](#)



Estratto mappa - Foglio: **905A** Mappale: **127-128**



Fotografia



Località: **Cima**

Scheda: **93**

## Caratteristiche Tipologiche

Tipologia: [parte di schiera](#)

Num. piani: **3**

Num. alloggi: **2**

## Stato di Conservazione

Conservazione strutture: [buono](#)

Conservazione Complessivo: [medio](#)

Conservazione facciate: [medio](#)

Degrado Totale: [no](#)

Conservazione copertura: [medio](#)

## Destinazione d'uso e grado di utilizzo

Destinazione prevalente: [residenziale](#)

Grado di utilizzo prevalente: [non utilizzato](#)

Destinazione parziale: [-](#)

Grado di utilizzo parziale: [-](#)

## Valenze e contrasti

Valenze: [storico architettonica](#)

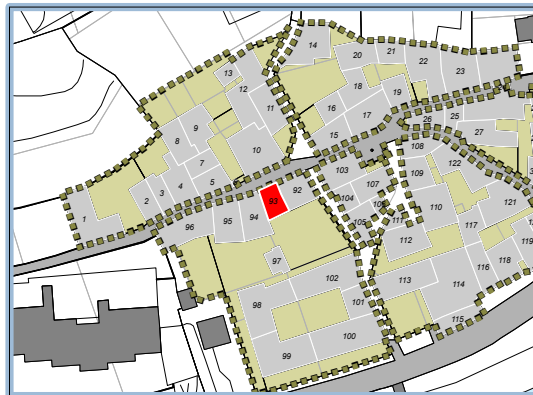
Elementi di pregio: [-](#)

Elementi di contrasto: [-](#)

## Modalità di intervento per il Piano delle Regole

Categoria d'intervento: [C3-Ristrutturazione Conservativa](#)

Prescrizioni: [-](#)



Estratto mappa - Foglio: [905A](#) Mappale: [129](#)



Fotografia

Località: **Cima**

Scheda: **94**

## Caratteristiche Tipologiche

Tipologia: **parte di schiera**

Num. piani: **2**

Num. alloggi: **1**

## Stato di Conservazione

Conservazione strutture: **buono**

Conservazione Complessivo: **medio**

Conservazione facciate: **medio**

Degrado Totale: **no**

Conservazione copertura: **medio**

## Destinazione d'uso e grado di utilizzo

Destinazione prevalente: **residenziale**

Grado di utilizzo prevalente: **in permanenza**

Destinazione parziale: **-**

Grado di utilizzo parziale: **-**

## Valenze e contrasti

Valenze: **-**

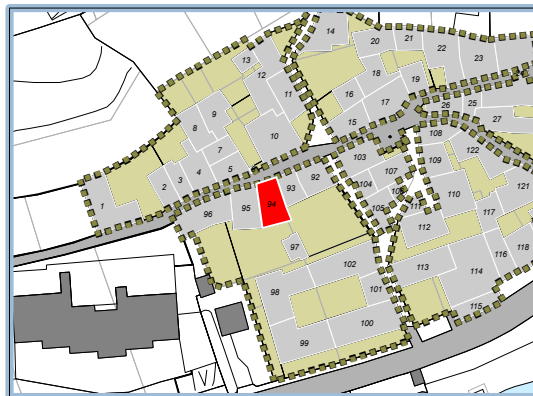
Elementi di pregio: **-**

Elementi di contrasto: **Aperture con inferiate**

## Modalità di intervento per il Piano delle Regole

Categoria d'intervento: **C3-Ristrutturazione Conservativa**

Prescrizioni: **-**



Estratto mappa - Foglio: **905A** Mappale: **694**



Fotografia

Località:

**Cima**

Scheda: **95**

## Caratteristiche Tipologiche

Tipologia: [parte di schiera](#)

Num. piani: **4**

Num. alloggi: **0**

## Stato di Conservazione

Conservazione strutture: [cattivo](#)

Conservazione Complessivo: [cattivo](#)

Conservazione facciate: [cattivo](#)

Degrado Totale: [no](#)

Conservazione copertura: [medio](#)

## Destinazione d'uso e grado di utilizzo

Destinazione prevalente: [residenziale](#)

Grado di utilizzo prevalente: [non utilizzato](#)

Destinazione parziale: [-](#)

Grado di utilizzo parziale: [-](#)

## Valenze e contrasti

Valenze: [nessuna](#)

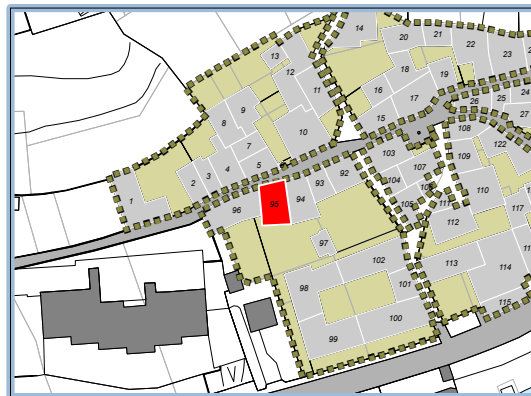
Elementi di pregio: [-](#)

Elementi di contrasto: [-](#)

## Modalità di intervento per il Piano delle Regole

Categoria d'intervento: [C5-Ristrutturazione Urbanistica](#)

Prescrizioni: [-](#)



Estratto mappa - Foglio: **905A** Mappale: **130a**



Fotografia

Località:

**Cima**

Scheda: **96**

## Caratteristiche Tipologiche

Tipologia: [parte di schiera](#)

Num. piani: **3**

Num. alloggi: **2**

## Stato di Conservazione

Conservazione strutture: [buono](#)

Conservazione Complessivo: [buono](#)

Conservazione facciate: [buono](#)

Degrado Totale: [no](#)

Conservazione copertura: [buono](#)

## Destinazione d'uso e grado di utilizzo

Destinazione prevalente: [residenziale](#)

Grado di utilizzo prevalente: [in permanenza](#)

Destinazione parziale: [-](#)

Grado di utilizzo parziale: [-](#)

## Valenze e contrasti

Valenze: [nessuna](#)

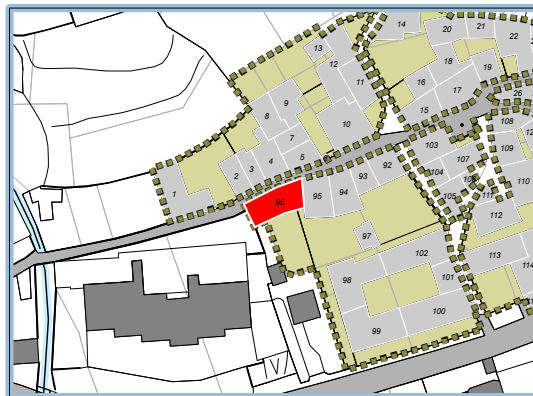
Elementi di pregio: [-](#)

Elementi di contrasto: [-](#)

## Modalità di intervento per il Piano delle Regole

Categoria d'intervento: [C4-Ristrutturazione Edilizia](#)

Prescrizioni: [-](#)



Estratto mappa - Foglio:905A Mappale:130b-131-132



Fotografia

Località:

**Cima**

Scheda: **97**

## Caratteristiche Tipologiche

Tipologia: **edificio isolato**

Num. piani: **1**

Num. alloggi: **0**

## Stato di Conservazione

Conservazione strutture: **medio**

Conservazione Complessivo: **medio**

Conservazione facciate: **medio**

Degrado Totale: **no**

Conservazione copertura: **medio**

## Destinazione d'uso e grado di utilizzo

Destinazione prevalente: **altro**

Grado di utilizzo prevalente: **in permanenza**

Destinazione parziale: **-**

Grado di utilizzo parziale: **-**

## Valenze e contrasti

Valenze: **contrasto**

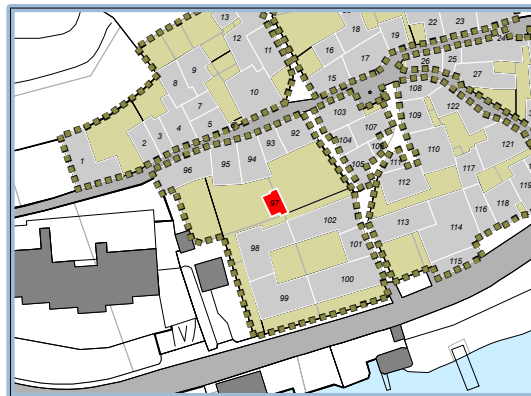
Elementi di pregio: **-**

Elementi di contrasto: **-**

## Modalità di intervento per il Piano delle Regole

Categoria d'intervento: **C5-Ristrutturazione Urbanistica**

Prescrizioni: **-**



Estratto mappa - Foglio: **905A** Mappale: **xxx**



Fotografia

Località:

**Cima**

Scheda: **98**

## Caratteristiche Tipologiche

Tipologia: **a corte**

Num. piani: **3**

Num. alloggi: **4**

## Stato di Conservazione

Conservazione strutture: **buono**

Conservazione Complessivo: **buono**

Conservazione facciate: **buono**

Degrado Totale: **no**

Conservazione copertura: **buono**

## Destinazione d'uso e grado di utilizzo

Destinazione prevalente: **residenziale**

Grado di utilizzo prevalente: **in permanenza**

Destinazione parziale: **-**

Grado di utilizzo parziale: **-**

## Valenze e contrasti

Valenze: **nessuna**

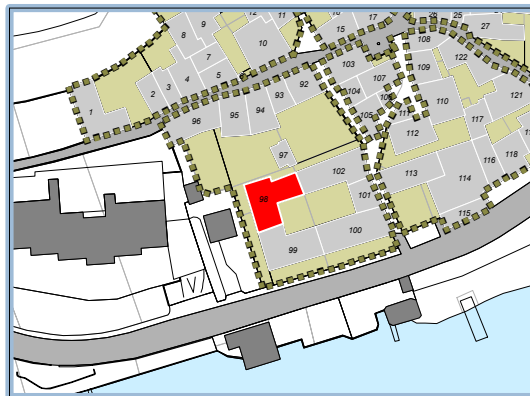
Elementi di pregio: **-**

Elementi di contrasto: **-**

## Modalità di intervento per il Piano delle Regole

Categoria d'intervento: **C4-Ristrutturazione Edilizia**

Prescrizioni: **-**



Estratto mappa - Foglio: **905A** Mappale: **696b-697**



Fotografia

Località:

**Cima**

Scheda: **99**

## Caratteristiche Tipologiche

Tipologia: **a corte**

Num. piani: **3**

Num. alloggi: **3**

## Stato di Conservazione

Conservazione strutture: **buono**

Conservazione Complessivo: **buono**

Conservazione facciate: **buono**

Degrado Totale: **no**

Conservazione copertura: **buono**

## Destinazione d'uso e grado di utilizzo

Destinazione prevalente: **residenziale**

Grado di utilizzo prevalente: **in permanenza**

Destinazione parziale: **-**

Grado di utilizzo parziale: **-**

## Valenze e contrasti

Valenze: **storico architettonica**

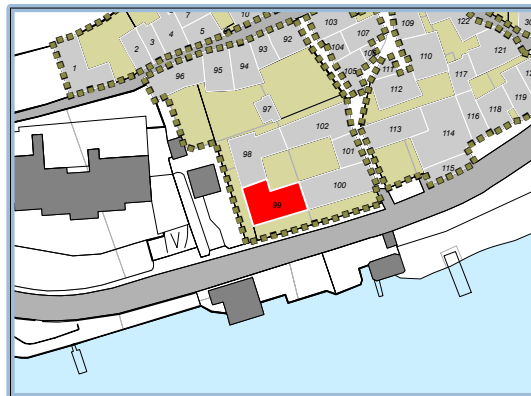
Elementi di pregio: **-**

Elementi di contrasto: **-**

## Modalità di intervento per il Piano delle Regole

Categoria d'intervento: **C3-Ristrutturazione Conservativa**

Prescrizioni: **-**



Estratto mappa - Foglio:905A Mappale:696a



Fotografia

Località:

**Cima**

Scheda: **100**

## Caratteristiche Tipologiche

Tipologia: **a corte**

Num. piani: **3**

Num. alloggi: **3**

## Stato di Conservazione

Conservazione strutture: **buono**

Conservazione Complessivo: **buono**

Conservazione facciate: **medio**

Degrado Totale: **no**

Conservazione copertura: **buono**

## Destinazione d'uso e grado di utilizzo

Destinazione prevalente: **residenziale**

Grado di utilizzo prevalente: **in permanenza**

Destinazione parziale: **-**

Grado di utilizzo parziale: **-**

## Valenze e contrasti

Valenze: **storico architettonica**

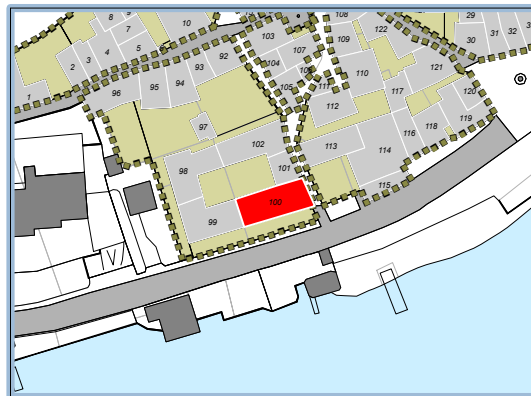
Elementi di pregio: **-**

Elementi di contrasto: **-**

## Modalità di intervento per il Piano delle Regole

Categoria d'intervento: **C3-Ristrutturazione Conservativa**

Prescrizioni: **-**



Estratto mappa - Foglio:905A Mappale:135a



Fotografia



Località:

**Cima**

Scheda: **101**

## Caratteristiche Tipologiche

Tipologia: **a corte**

Num. piani: **3**

Num. alloggi: **1**

## Stato di Conservazione

Conservazione strutture: **buono**

Conservazione Complessivo: **buono**

Conservazione facciate: **medio**

Degrado Totale: **no**

Conservazione copertura: **buono**

## Destinazione d'uso e grado di utilizzo

Destinazione prevalente: **residenziale**

Grado di utilizzo prevalente: **in permanenza**

Destinazione parziale: **-**

Grado di utilizzo parziale: **-**

## Valenze e contrasti

Valenze: **storico architettonica**

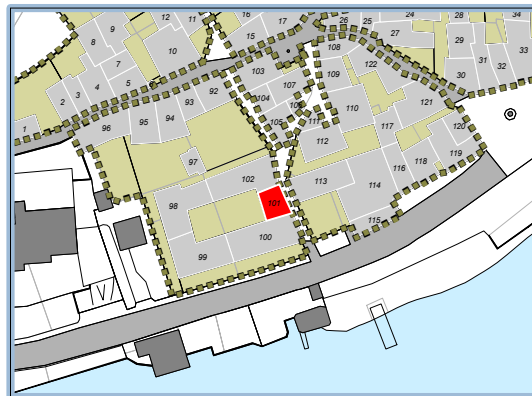
Elementi di pregio: **-**

Elementi di contrasto: **-**

## Modalità di intervento per il Piano delle Regole

Categoria d'intervento: **C3-Ristrutturazione Conservativa**

Prescrizioni: **-**



Estratto mappa - Foglio:905A Mappale:135b



Fotografia

Località:

**Cima**

Scheda: **102**

## Caratteristiche Tipologiche

Tipologia: **a corte**

Num. piani: **2**

Num. alloggi: **0**

## Stato di Conservazione

Conservazione strutture: **medio**

Conservazione Complessivo: **medio**

Conservazione facciate: **medio**

Degrado Totale: **no**

Conservazione copertura: **medio**

## Destinazione d'uso e grado di utilizzo

Destinazione prevalente: **artigianale  
industriale**

Grado di utilizzo prevalente: **non utilizzato**

Destinazione parziale: **-**

Grado di utilizzo parziale: **-**

## Valenze e contrasti

Valenze: **nessuna**

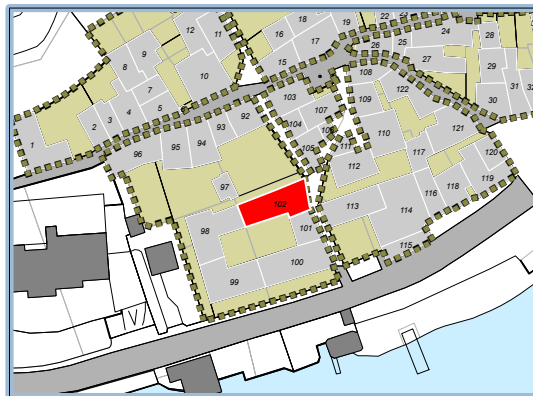
Elementi di pregio: **-**

Elementi di contrasto: **-**

## Modalità di intervento per il Piano delle Regole

Categoria d'intervento: **C4-Ristrutturazione Edilizia**

Prescrizioni: **-**



Estratto mappa - Foglio:905A Mappale:173



Fotografia

Località:

**Cima**

Scheda: **103**

## Caratteristiche Tipologiche

Tipologia: [parte di schiera](#)

Num. piani: **3**

Num. alloggi: **2**

## Stato di Conservazione

Conservazione strutture: [buono](#)

Conservazione Complessivo: [buono](#)

Conservazione facciate: [buono](#)

Degrado Totale: [no](#)

Conservazione copertura: [buono](#)

## Destinazione d'uso e grado di utilizzo

Destinazione prevalente: [residenziale](#)

Grado di utilizzo prevalente: [in permanenza](#)

Destinazione parziale: [-](#)

Grado di utilizzo parziale: [-](#)

## Valenze e contrasti

Valenze: [storico architettonica](#)

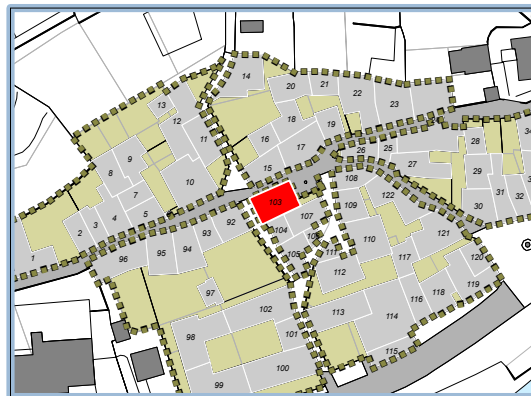
Elementi di pregio: [-](#)

Elementi di contrasto: [Intonaco facciate](#)

## Modalità di intervento per il Piano delle Regole

Categoria d'intervento: [C3-Ristrutturazione Conservativa](#)

Prescrizioni: [-](#)



Estratto mappa - Foglio:905A Mappale:151



Fotografia

Località:

**Cima**

Scheda: **104**

## Caratteristiche Tipologiche

Tipologia: **parte di schiera**

Num. piani: **1**

Num. alloggi: **1**

## Stato di Conservazione

Conservazione strutture: **buono**

Conservazione Complessivo: **buono**

Conservazione facciate: **buono**

Degrado Totale: **no**

Conservazione copertura: **medio**

## Destinazione d'uso e grado di utilizzo

Destinazione prevalente: **residenziale**

Grado di utilizzo prevalente: **in permanenza**

Destinazione parziale: **-**

Grado di utilizzo parziale: **-**

## Valenze e contrasti

Valenze: **nessuna**

Elementi di pregio: **-**

Elementi di contrasto: **-**

## Modalità di intervento per il Piano delle Regole

Categoria d'intervento: **C4-Ristrutturazione Edilizia**

Prescrizioni: **-**



Estratto mappa - Foglio: **905A** Mappale: **150b**



Fotografia

Località:

**Cima**

Scheda: **105**

## Caratteristiche Tipologiche

Tipologia: [parte di schiera](#)

Num. piani: **4**

Num. alloggi: **2**

## Stato di Conservazione

Conservazione strutture: [buono](#)

Conservazione Complessivo: [buono](#)

Conservazione facciate: [buono](#)

Degrado Totale: [no](#)

Conservazione copertura: [buono](#)

## Destinazione d'uso e grado di utilizzo

Destinazione prevalente: [residenziale](#)

Grado di utilizzo prevalente: [non utilizzato](#)

Destinazione parziale: [-](#)

Grado di utilizzo parziale: [-](#)

## Valenze e contrasti

Valenze: [storico architettonica](#)

Elementi di pregio: [-](#)

Elementi di contrasto: [-](#)

## Modalità di intervento per il Piano delle Regole

Categoria d'intervento: [C3-Ristrutturazione Conservativa](#)

Prescrizioni: [-](#)



Estratto mappa - Foglio: **905A** Mappale: **149**



Fotografia

Località:

**Cima**

Scheda: **106**

## Caratteristiche Tipologiche

Tipologia: [parte di schiera](#)

Num. piani: **2**

Num. alloggi: **0**

## Stato di Conservazione

Conservazione strutture: [medio](#)

Conservazione Complessivo: [medio](#)

Conservazione facciate: [cattivo](#)

Degrado Totale: [no](#)

Conservazione copertura: [medio](#)

## Destinazione d'uso e grado di utilizzo

Destinazione prevalente: [rurale](#)

Grado di utilizzo prevalente: [non utilizzato](#)

Destinazione parziale: [-](#)

Grado di utilizzo parziale: [-](#)

## Valenze e contrasti

Valenze: [tipologico ambientale](#)

Elementi di pregio: [-](#)

Elementi di contrasto: [-](#)

## Modalità di intervento per il Piano delle Regole

Categoria d'intervento: [C3-Ristrutturazione Conservativa](#)

Prescrizioni: [-](#)



Estratto mappa - Foglio: **905A** Mappale: **1379**



Fotografia

Località:

**Cima**

Scheda: **107**

## Caratteristiche Tipologiche

Tipologia: [parte di schiera](#)

Num. piani: **3**

Num. alloggi: **1**

## Stato di Conservazione

Conservazione strutture: [medio](#)

Conservazione Complessivo: [medio](#)

Conservazione facciate: [medio](#)

Degrado Totale: [no](#)

Conservazione copertura: [cattivo](#)

## Destinazione d'uso e grado di utilizzo

Destinazione prevalente: [residenziale](#)

Grado di utilizzo prevalente: [in permanenza](#)

Destinazione parziale: [-](#)

Grado di utilizzo parziale: [-](#)

## Valenze e contrasti

Valenze: [storico architettonica](#)

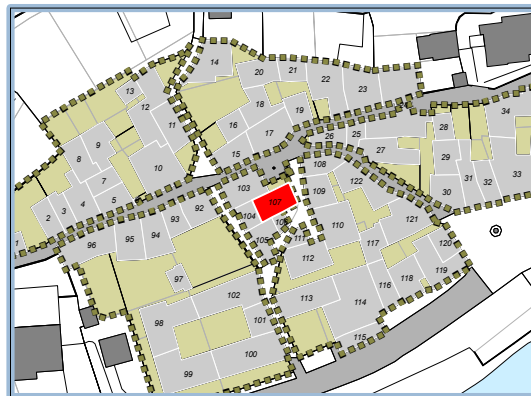
Elementi di pregio: [-](#)

Elementi di contrasto: [-](#)

## Modalità di intervento per il Piano delle Regole

Categoria d'intervento: [C3-Ristrutturazione Conservativa](#)

Prescrizioni: [-](#)



Estratto mappa - Foglio:905A Mappale:150a



Fotografia

Località:

**Cima**

Scheda: **108**

## Caratteristiche Tipologiche

Tipologia: [parte di schiera](#)

Num. piani: **3**

Num. alloggi: **2**

## Stato di Conservazione

Conservazione strutture: [buono](#)

Conservazione Complessivo: [buono](#)

Conservazione facciate: [buono](#)

Degrado Totale: [no](#)

Conservazione copertura: [medio](#)

## Destinazione d'uso e grado di utilizzo

Destinazione prevalente: [residenziale](#)

Grado di utilizzo prevalente: [in permanenza](#)

Destinazione parziale: [-](#)

Grado di utilizzo parziale: [-](#)

## Valenze e contrasti

Valenze: [nessuna](#)

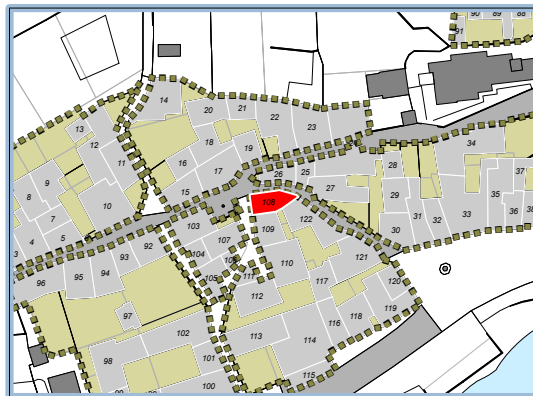
Elementi di pregio: [-](#)

Elementi di contrasto: [-](#)

## Modalità di intervento per il Piano delle Regole

Categoria d'intervento: [C4-Ristrutturazione Edilizia](#)

Prescrizioni: [-](#)



Estratto mappa - Foglio: **905A** Mappale: **153**



Fotografia



Località:

**Cima**

Scheda: **109**

## Caratteristiche Tipologiche

Tipologia: [parte di schiera](#)

Num. piani: **3**

Num. alloggi: **1**

## Stato di Conservazione

Conservazione strutture: [buono](#)

Conservazione Complessivo: [buono](#)

Conservazione facciate: [buono](#)

Degrado Totale: [no](#)

Conservazione copertura: [buono](#)

## Destinazione d'uso e grado di utilizzo

Destinazione prevalente: [residenziale](#)

Grado di utilizzo prevalente: [in permanenza](#)

Destinazione parziale: [-](#)

Grado di utilizzo parziale: [-](#)

## Valenze e contrasti

Valenze: [nessuna](#)

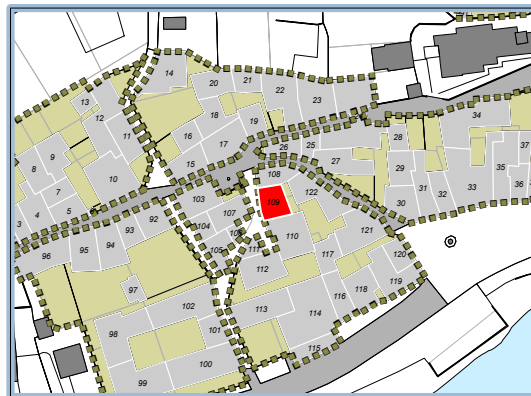
Elementi di pregio: [-](#)

Elementi di contrasto: [-](#)

## Modalità di intervento per il Piano delle Regole

Categoria d'intervento: [C4-Ristrutturazione Edilizia](#)

Prescrizioni: [-](#)



Estratto mappa - Foglio:905A Mappale:196-723



Fotografia

Località:

**Cima**

Scheda: **110**

## Caratteristiche Tipologiche

Tipologia: parte di schiera

Num. piani: **3**

Num. alloggi: **4**

## Stato di Conservazione

Conservazione strutture: buono

Conservazione Complessivo: medio

Conservazione facciate: medio

Degrado Totale: no

Conservazione copertura: medio

## Destinazione d'uso e grado di utilizzo

Destinazione prevalente: residenziale

Grado di utilizzo prevalente: in permanenza

Destinazione parziale: -

Grado di utilizzo parziale: -

## Valenze e contrasti

Valenze: nessuna

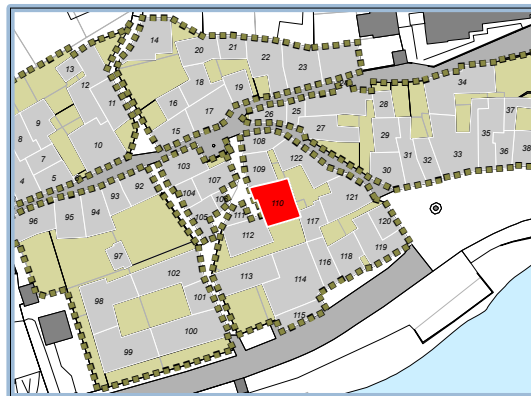
Elementi di pregio: -

Elementi di contrasto: -

## Modalità di intervento per il Piano delle Regole

Categoria d'intervento: C4-Ristrutturazione Edilizia

Prescrizioni: -



Estratto mappa - Foglio:905A Mappale:145-497



Fotografia

Località:

**Cima**

Scheda: **111**

## Caratteristiche Tipologiche

Tipologia: parte di schiera

Num. piani: **2**

Num. alloggi: **0**

## Stato di Conservazione

Conservazione strutture: medio

Conservazione Complessivo: medio

Conservazione facciate: medio

Degrado Totale: no

Conservazione copertura: medio

## Destinazione d'uso e grado di utilizzo

Destinazione prevalente: box accessori  
magazzini

Grado di utilizzo prevalente: in permanenza

Destinazione parziale: -

Grado di utilizzo parziale: -

## Valenze e contrasti

Valenze: nessuna

Elementi di pregio: -

Elementi di contrasto: -


## Modalità di intervento per il Piano delle Regole

Categoria d'intervento: C4-Ristrutturazione Edilizia

Prescrizioni: -



Estratto mappa - Foglio:905A Mappale:1378



Fotografia

Località:

**Cima**

Scheda: **112**

## Caratteristiche Tipologiche

Tipologia: **parte di schiera**

Num. piani: **4**

Num. alloggi: **3**

## Stato di Conservazione

Conservazione strutture: **buono**

Conservazione Complessivo: **buono**

Conservazione facciate: **medio**

Degrado Totale: **no**

Conservazione copertura: **buono**

## Destinazione d'uso e grado di utilizzo

Destinazione prevalente: **residenziale**

Grado di utilizzo prevalente: **in permanenza**

Destinazione parziale: **-**

Grado di utilizzo parziale: **-**

## Valenze e contrasti

Valenze: **nessuna**

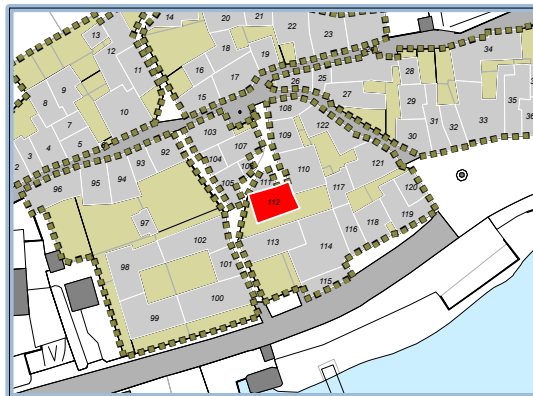
Elementi di pregio: **-**

Elementi di contrasto: **-**

## Modalità di intervento per il Piano delle Regole

Categoria d'intervento: **C4-Ristrutturazione Edilizia**

Prescrizioni: **-**



Estratto mappa - Foglio:905A Mappale:249



Fotografia

Località:

**Cima**

Scheda: **113**

## Caratteristiche Tipologiche

Tipologia: [parte di schiera](#)

Num. piani: **4**

Num. alloggi: **3**

## Stato di Conservazione

Conservazione strutture: [buono](#)

Conservazione Complessivo: [buono](#)

Conservazione facciate: [buono](#)

Degrado Totale: [no](#)

Conservazione copertura: [buono](#)

## Destinazione d'uso e grado di utilizzo

Destinazione prevalente: [residenziale](#)

Grado di utilizzo prevalente: [in permanenza](#)

Destinazione parziale: [-](#)

Grado di utilizzo parziale: [-](#)

## Valenze e contrasti

Valenze: [storico architettonica](#)

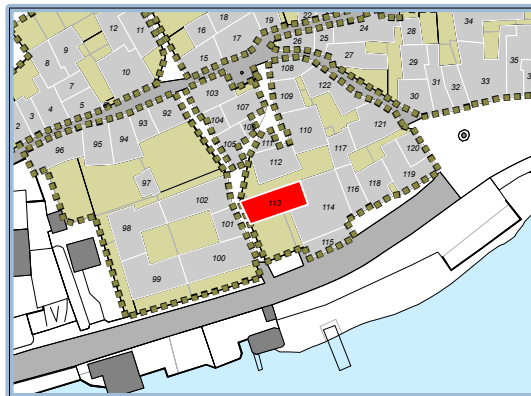
Elementi di pregio: [-](#)

Elementi di contrasto: [Balcone, davanzali](#)

## Modalità di intervento per il Piano delle Regole

Categoria d'intervento: [C4-Ristrutturazione Edilizia](#)

Prescrizioni: [-](#)



Estratto mappa - Foglio: **905A** Mappale: **137**



Fotografia

Località:

**Cima**

Scheda: **114**

## Caratteristiche Tipologiche

Tipologia: **parte di schiera**

Num. piani: **4**

Num. alloggi: **3**

## Stato di Conservazione

Conservazione strutture: **medio**

Conservazione Complessivo: **medio**

Conservazione facciate: **cattivo**

Degrado Totale: **no**

Conservazione copertura: **medio**

## Destinazione d'uso e grado di utilizzo

Destinazione prevalente: **residenziale**

Grado di utilizzo prevalente: **in permanenza**

Destinazione parziale: **-**

Grado di utilizzo parziale: **-**

## Valenze e contrasti

Valenze: **-**

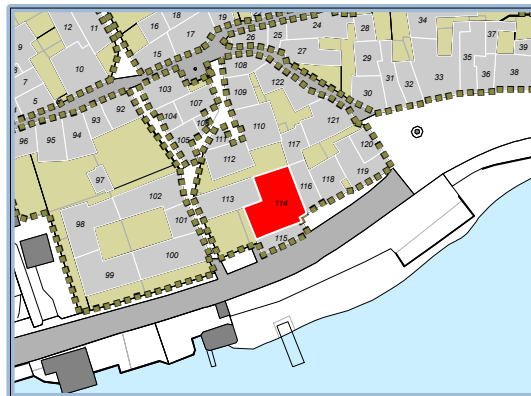
Elementi di pregio: **-**

Elementi di contrasto: **-**

## Modalità di intervento per il Piano delle Regole

Categoria d'intervento: **C3-Ristrutturazione Conservativa**

Prescrizioni: **-**



Estratto mappa - Foglio:905A Mappale:136-139



Fotografia

Località:

**Cima**

Scheda: **115**

## Caratteristiche Tipologiche

Tipologia: [parte di schiera](#)

Num. piani: **3**

Num. alloggi: **2**

## Stato di Conservazione

Conservazione strutture: [buono](#)

Conservazione Complessivo: [buono](#)

Conservazione facciate: [buono](#)

Degrado Totale: [no](#)

Conservazione copertura: [medio](#)

## Destinazione d'uso e grado di utilizzo

Destinazione prevalente: [residenziale/commerciale](#) Grado di utilizzo prevalente: [in permanenza](#)

Destinazione parziale: [commerciale](#) Grado di utilizzo parziale: [in permanenza](#)

## Valenze e contrasti

Valenze: [storico architettonica](#)

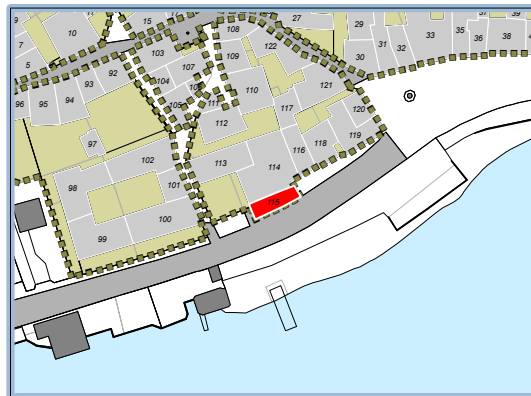
Elementi di pregio: -

Elementi di contrasto: -

## Modalità di intervento per il Piano delle Regole

Categoria d'intervento: [C4-Ristrutturazione Edilizia](#)

Prescrizioni: -



Estratto mappa - Foglio:905A Mappale:138-622



Fotografia

Località:

**Cima**

Scheda: **116**

## Caratteristiche Tipologiche

Tipologia: parte di schiera

Num. piani: **3**

Num. alloggi: **1**

## Stato di Conservazione

Conservazione strutture: buono

Conservazione Complessivo: buono

Conservazione facciate: buono

Degrado Totale: no

Conservazione copertura: buono

## Destinazione d'uso e grado di utilizzo

Destinazione prevalente: residenziale/commerciale Grado di utilizzo prevalente: in permanenza

Destinazione parziale: commerciale Grado di utilizzo parziale: in permanenza

## Valenze e contrasti

Valenze: storico architettonica

Elementi di pregio: -

Elementi di contrasto: -

## Modalità di intervento per il Piano delle Regole

Categoria d'intervento: C3-Ristrutturazione Conservativa

Prescrizioni: -



Estratto mappa - Foglio:905A Mappale:140a



Fotografia



Località:

**Cima**

Scheda: **117**

## Caratteristiche Tipologiche

Tipologia: **a corte**

Num. piani: **3**

Num. alloggi: **2**

## Stato di Conservazione

Conservazione strutture: **buono**

Conservazione Complessivo: **buono**

Conservazione facciate: **buono**

Degrado Totale: **no**

Conservazione copertura: **medio**

## Destinazione d'uso e grado di utilizzo

Destinazione prevalente: **residenziale**

Grado di utilizzo prevalente: **in permanenza**

Destinazione parziale: **-**

Grado di utilizzo parziale: **-**

## Valenze e contrasti

Valenze: **nessuna**

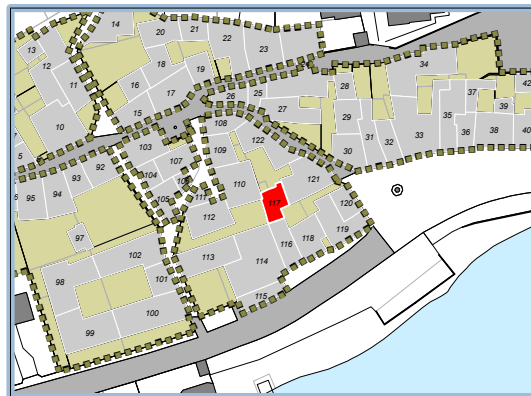
Elementi di pregio: **-**

Elementi di contrasto: **-**

## Modalità di intervento per il Piano delle Regole

Categoria d'intervento: **C4-Ristrutturazione Edilizia**

Prescrizioni: **-**



Estratto mappa - Foglio:905A Mappale:140b-144



Fotografia

Località:

**Cima**

Scheda: **118**

## Caratteristiche Tipologiche

Tipologia: [parte di schiera](#)

Num. piani: **3**

Num. alloggi: **1**

## Stato di Conservazione

Conservazione strutture: [buono](#)

Conservazione Complessivo: [buono](#)

Conservazione facciate: [buono](#)

Degrado Totale: [no](#)

Conservazione copertura: [buono](#)

## Destinazione d'uso e grado di utilizzo

Destinazione prevalente: [residenziale](#)

Grado di utilizzo prevalente: [stagionale](#)

Destinazione parziale: [-](#)

Grado di utilizzo parziale: [-](#)

## Valenze e contrasti

Valenze: [storico architettonica](#)

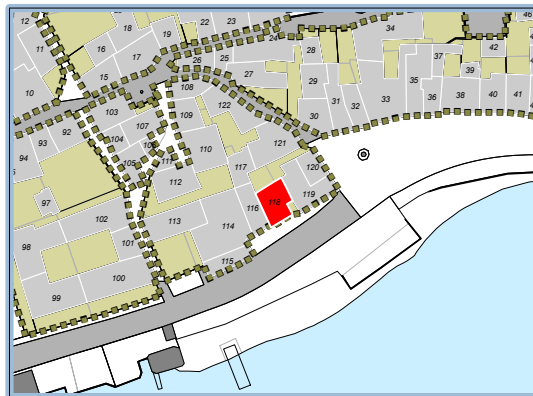
Elementi di pregio: [-](#)

Elementi di contrasto: [Balcone](#)

## Modalità di intervento per il Piano delle Regole

Categoria d'intervento: [C3-Ristrutturazione Conservativa](#)

Prescrizioni: [-](#)



Estratto mappa - Foglio: **905A** Mappale: **141**



Fotografia

Località:

**Cima**

Scheda: **119**

## Caratteristiche Tipologiche

Tipologia: parte di schiera

Num. piani: **4**

Num. alloggi: **4**

## Stato di Conservazione

Conservazione strutture: buono

Conservazione Complessivo: buono

Conservazione facciate: medio

Degrado Totale: no

Conservazione copertura: buono

## Destinazione d'uso e grado di utilizzo

Destinazione prevalente: residenziale

Grado di utilizzo prevalente: stagionale

Destinazione parziale: -

Grado di utilizzo parziale: -

## Valenze e contrasti

Valenze: nessuna

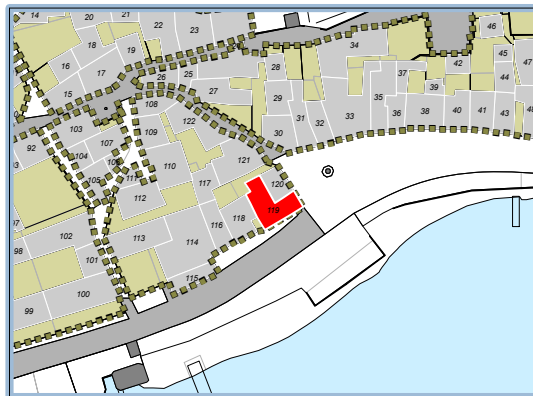
Elementi di pregio: -

Elementi di contrasto: Superfettazioni

## Modalità di intervento per il Piano delle Regole

Categoria d'intervento: C4-Ristrutturazione Edilizia

Prescrizioni: -



Estratto mappa - Foglio:905A Mappale:142-496



Fotografia

Località:

**Cima**

Scheda: **120**

## Caratteristiche Tipologiche

Tipologia: [parte di schiera](#)

Num. piani: **4**

Num. alloggi: **4**

## Stato di Conservazione

Conservazione strutture: [buono](#)

Conservazione Complessivo: [buono](#)

Conservazione facciate: [medio](#)

Degrado Totale: [no](#)

Conservazione copertura: [buono](#)

## Destinazione d'uso e grado di utilizzo

Destinazione prevalente: [residenziale](#)

Grado di utilizzo prevalente: [stagionale](#)

Destinazione parziale: [-](#)

Grado di utilizzo parziale: [-](#)

## Valenze e contrasti

Valenze: [storico architettonica](#)

Elementi di pregio: [-](#)

Elementi di contrasto: [-](#)

## Modalità di intervento per il Piano delle Regole

Categoria d'intervento: [C3-Ristrutturazione Conservativa](#)

Prescrizioni: [-](#)



Estratto mappa - Foglio:905A Mappale:142



Fotografia

Località:

Cima

Scheda: 121

## Caratteristiche Tipologiche

Tipologia: a corte

Num. piani: 3

Num. alloggi: 2

## Stato di Conservazione

Conservazione strutture: buono

Conservazione Complessivo: buono

Conservazione facciate: buono

Degrado Totale: no

Conservazione copertura: buono

## Destinazione d'uso e grado di utilizzo

Destinazione prevalente: residenziale

Grado di utilizzo prevalente: in permanenza

Destinazione parziale: -

Grado di utilizzo parziale: -

## Valenze e contrasti

Valenze: -

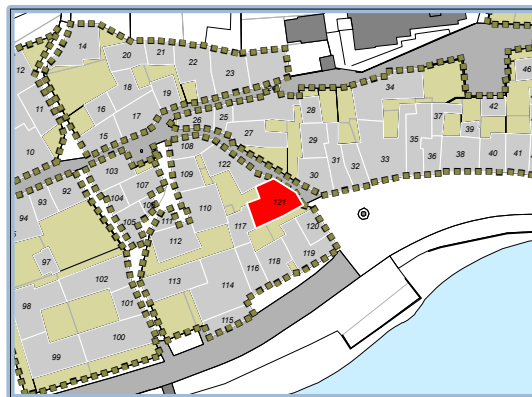
Elementi di pregio: -

Elementi di contrasto: -

## Modalità di intervento per il Piano delle Regole

Categoria d'intervento: C3-Ristrutturazione Conservativa

Prescrizioni: -



Estratto mappa - Foglio:905A Mappale:143a



Fotografia

Località:

**Cima**

Scheda: **122**

## Caratteristiche Tipologiche

Tipologia: **a corte**

Num. piani: **3**

Num. alloggi: **6**

## Stato di Conservazione

Conservazione strutture: **buono**

Conservazione Complessivo: **buono**

Conservazione facciate: **buono**

Degrado Totale: **no**

Conservazione copertura: **buono**

## Destinazione d'uso e grado di utilizzo

Destinazione prevalente: **residenziale**

Grado di utilizzo prevalente: **in permanenza**

Destinazione parziale: **-**

Grado di utilizzo parziale: **-**

## Valenze e contrasti

Valenze: **storico architettonica**

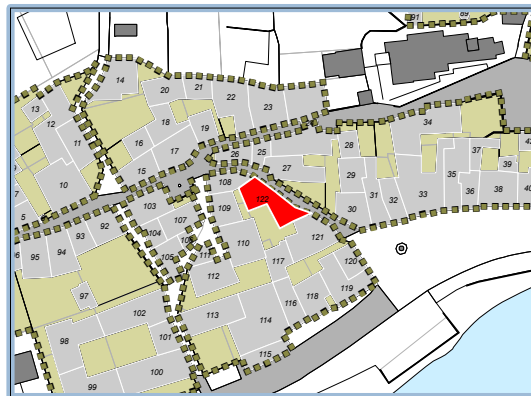
Elementi di pregio: **-**

Elementi di contrasto: **-**

## Modalità di intervento per il Piano delle Regole

Categoria d'intervento: **C3-Ristrutturazione Conservativa**

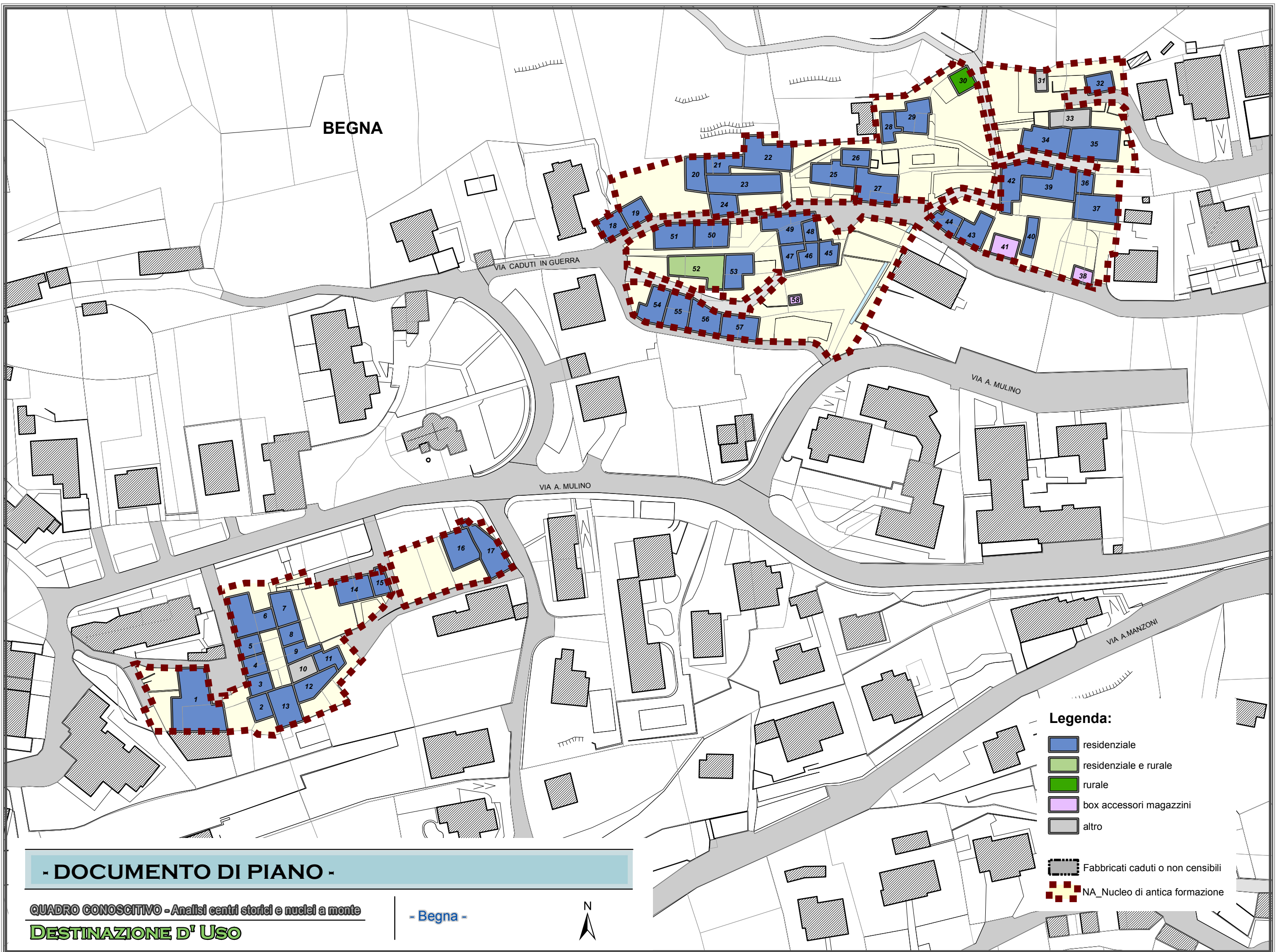
Prescrizioni: **-**



Estratto mappa - Foglio:905A Mappale:143b



Fotografia



BEGNA

VIA CADUTI IN GUERRA

VIA A. MULINO

VIA A. MULINO

VIA A. MANZONI

**Legenda:**

- residenziale
- residenziale e rurale
- rurale
- box accessori magazzini
- altro
- Fabbricati caduti o non censibili
- NA\_Nucleo di antica formazione

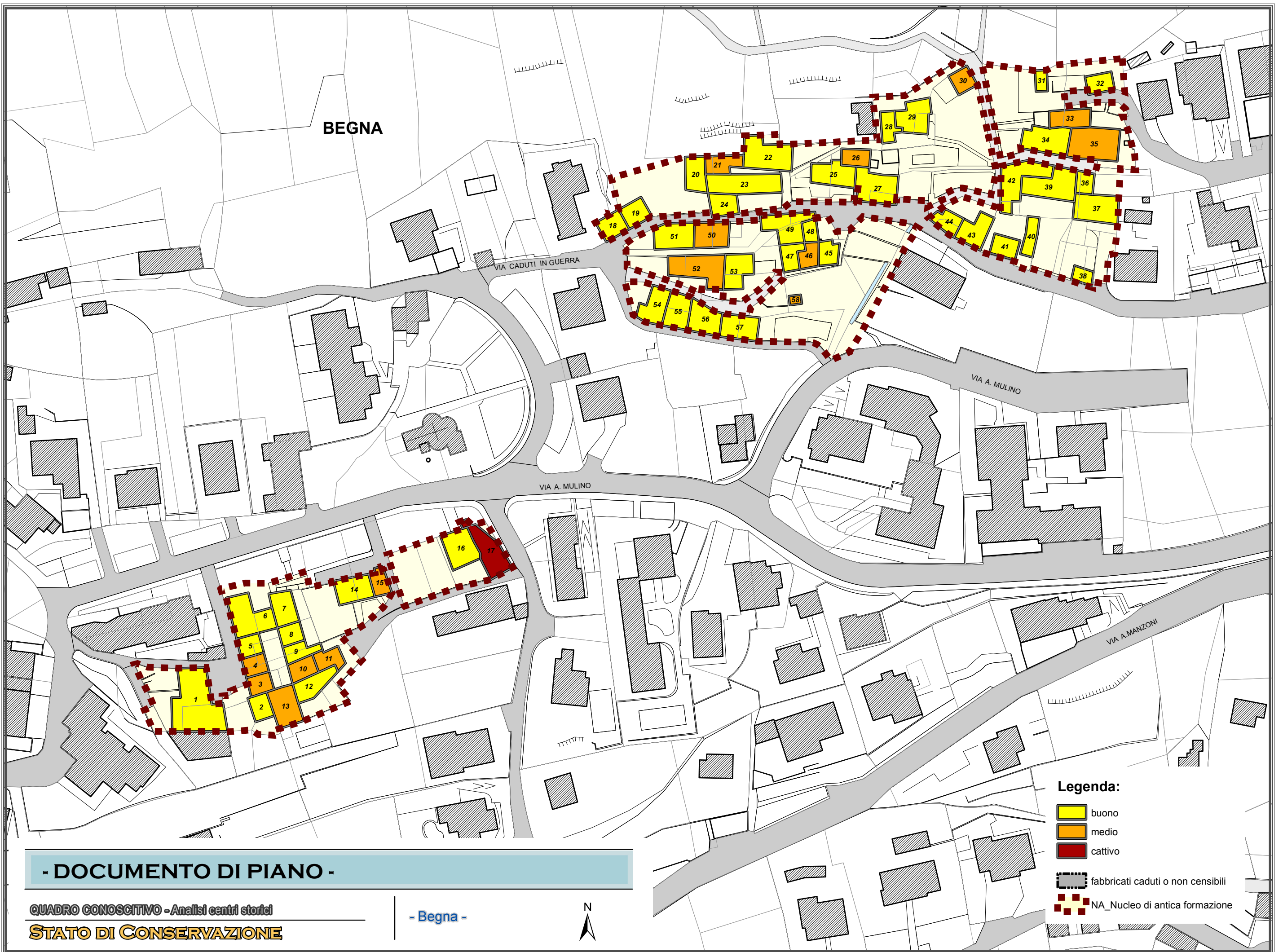
**- DOCUMENTO DI PIANO -**

QUADRO CONOSCITIVO - Analisi centri storici e nuclei a monte  
**DESTINAZIONE D' USO**

- Begna -



- Begna -



BEGNA

VIA CADUTI IN GUERRA

VIA A. MULINO

VIA A. MULINO

VIA A. MANZONI

**- DOCUMENTO DI PIANO -**

QUADRO CONOSCITIVO - Analisi centri storici  
**STATO DI CONSERVAZIONE**

- Begna -



- Legenda:**
- buono
  - medio
  - cattivo
  - fabbricati caduti o non censibili
  - NA\_Nucleo di antica formazione



Località:

**Begna**

Scheda: **1**

## Caratteristiche Tipologiche

Tipologia: **edificio isolato**

Num. piani: **4**

Num. alloggi: **12**

## Stato di Conservazione

Conservazione strutture: **buono**

Conservazione Complessivo: **buono**

Conservazione facciate: **buono**

Degrado Totale: **no**

Conservazione copertura: **buono**

## Destinazione d'uso e grado di utilizzo

Destinazione prevalente: **residenziale**

Grado di utilizzo prevalente: **in permanenza**

Destinazione parziale: **-**

Grado di utilizzo parziale: **-**

## Valenze e contrasti

Valenze: **nessuna**

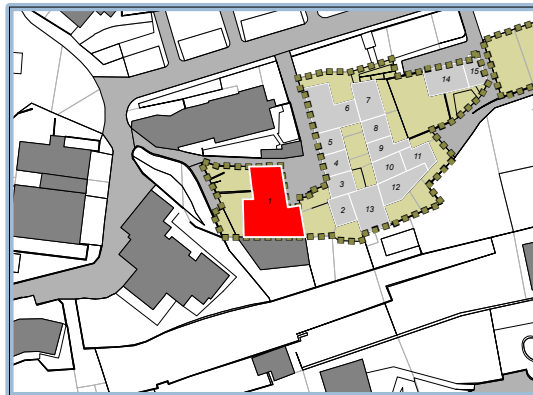
Elementi di pregio: **-**

Elementi di contrasto: **-**

## Modalità di intervento per il Piano delle Regole

Categoria d'intervento: **C4-Ristrutturazione Edilizia**

Prescrizioni: **-**



Estratto mappa - Foglio: **904D** Mappale: **1006-1676**



Fotografia

Località:

**Begna**

Scheda: **2**

## Caratteristiche Tipologiche

Tipologia: [parte di schiera](#)

Num. piani: **2**

Num. alloggi: **1**

## Stato di Conservazione

Conservazione strutture: [buono](#)

Conservazione Complessivo: [buono](#)

Conservazione facciate: [medio](#)

Degrado Totale: [no](#)

Conservazione copertura: [buono](#)

## Destinazione d'uso e grado di utilizzo

Destinazione prevalente: [residenziale](#)

Grado di utilizzo prevalente: [in permanenza](#)

Destinazione parziale: [-](#)

Grado di utilizzo parziale: [-](#)

## Valenze e contrasti

Valenze: [nessuna](#)

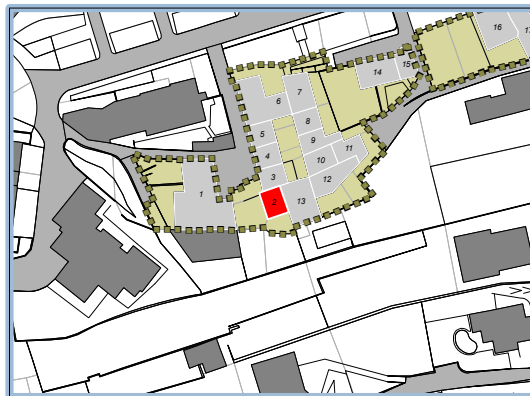
Elementi di pregio: [-](#)

Elementi di contrasto: [-](#)

## Modalità di intervento per il Piano delle Regole

Categoria d'intervento: [C3-Ristrutturazione Conservativa](#)

Prescrizioni: [-](#)



Estratto mappa - Foglio:904D Mappale:1010



Fotografia

Località:

**Begna**

Scheda: **3**

## Caratteristiche Tipologiche

Tipologia: parte di schiera

Num. piani: **3**

Num. alloggi: **1**

## Stato di Conservazione

Conservazione strutture: buono

Conservazione Complessivo: medio

Conservazione facciate: medio

Degrado Totale: no

Conservazione copertura: medio

## Destinazione d'uso e grado di utilizzo

Destinazione prevalente: residenziale

Grado di utilizzo prevalente: non utilizzato

Destinazione parziale: -

Grado di utilizzo parziale: -

## Valenze e contrasti

Valenze: nessuna

Elementi di pregio: -

Elementi di contrasto: -

## Modalità di intervento per il Piano delle Regole

Categoria d'intervento: C3-Ristrutturazione Conservativa

Prescrizioni: -



Estratto mappa - Foglio:904D Mappale:1012a



Fotografia

Località:

**Begna**

Scheda: **4**

## Caratteristiche Tipologiche

Tipologia: [parte di schiera](#)

Num. piani: **2**

Num. alloggi: **1**

## Stato di Conservazione

Conservazione strutture: [medio](#)

Conservazione Complessivo: [medio](#)

Conservazione facciate: [medio](#)

Degrado Totale: [no](#)

Conservazione copertura: [medio](#)

## Destinazione d'uso e grado di utilizzo

Destinazione prevalente: [residenziale](#)

Grado di utilizzo prevalente: [non utilizzato](#)

Destinazione parziale: [-](#)

Grado di utilizzo parziale: [-](#)

## Valenze e contrasti

Valenze: [nessuna](#)

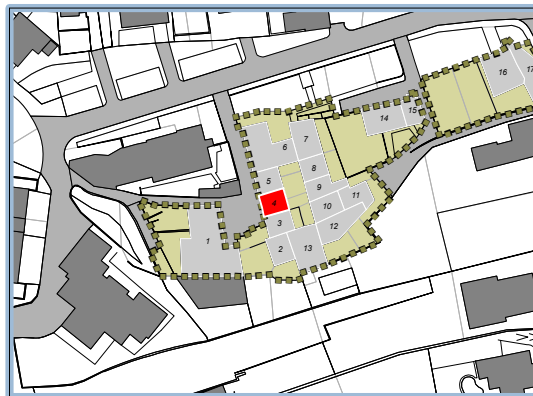
Elementi di pregio: [-](#)

Elementi di contrasto: [-](#)

## Modalità di intervento per il Piano delle Regole

Categoria d'intervento: [C3-Ristrutturazione Conservativa](#)

Prescrizioni: [-](#)



Estratto mappa - Foglio: [904D](#) Mappale: [1012b-1038a-1039](#)



Fotografia

Località:

**Begna**

Scheda: **5**

## Caratteristiche Tipologiche

Tipologia: **parte di schiera**

Num. piani: **3**

Num. alloggi: **1**

## Stato di Conservazione

Conservazione strutture: **buono**

Conservazione Complessivo: **buono**

Conservazione facciate: **medio**

Degrado Totale: **no**

Conservazione copertura: **buono**

## Destinazione d'uso e grado di utilizzo

Destinazione prevalente: **residenziale**

Grado di utilizzo prevalente: **in permanenza**

Destinazione parziale: **-**

Grado di utilizzo parziale: **-**

## Valenze e contrasti

Valenze: **nessuna**

Elementi di pregio: **-**

Elementi di contrasto: **-**

## Modalità di intervento per il Piano delle Regole

Categoria d'intervento: **C4-Ristrutturazione Edilizia**

Prescrizioni: **-**



Estratto mappa - Foglio:904D Mappale:1038b-1040b



Fotografia

Località:

**Begna**

Scheda: **6**

## Caratteristiche Tipologiche

Tipologia: [parte di schiera](#)

Num. piani: **2**

Num. alloggi: **3**

## Stato di Conservazione

Conservazione strutture: [buono](#)

Conservazione Complessivo: [buono](#)

Conservazione facciate: [buono](#)

Degrado Totale: [no](#)

Conservazione copertura: [buono](#)

## Destinazione d'uso e grado di utilizzo

Destinazione prevalente: [residenziale](#)

Grado di utilizzo prevalente: [non utilizzato](#)

Destinazione parziale: [-](#)

Grado di utilizzo parziale: [-](#)

## Valenze e contrasti

Valenze: [nessuna](#)

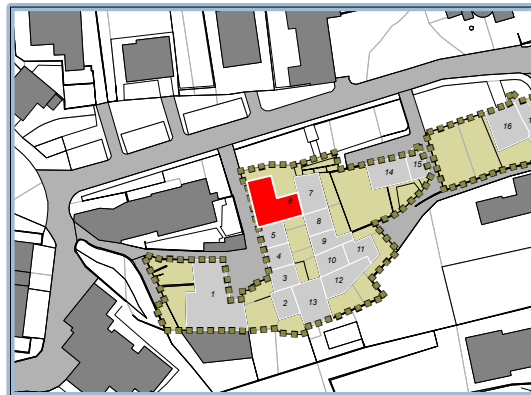
Elementi di pregio: [-](#)

Elementi di contrasto: [-](#)

## Modalità di intervento per il Piano delle Regole

Categoria d'intervento: [C4-Ristrutturazione Edilizia](#)

Prescrizioni: [-](#)



Estratto mappa - Foglio: **904D** Mappale: **1037-1040a**



Fotografia

Località:

**Begna**

Scheda: **7**

## Caratteristiche Tipologiche

Tipologia: [parte di schiera](#)

Num. piani: **3**

Num. alloggi: **1**

## Stato di Conservazione

Conservazione strutture: [buono](#)

Conservazione Complessivo: [buono](#)

Conservazione facciate: [buono](#)

Degrado Totale: [no](#)

Conservazione copertura: [medio](#)

## Destinazione d'uso e grado di utilizzo

Destinazione prevalente: [residenziale](#)

Grado di utilizzo prevalente: [in permanenza](#)

Destinazione parziale: [-](#)

Grado di utilizzo parziale: [-](#)

## Valenze e contrasti

Valenze: [storico architettonica](#)

Elementi di pregio: [-](#)

Elementi di contrasto: [Davanzali](#)

## Modalità di intervento per il Piano delle Regole

Categoria d'intervento: [C3-Ristrutturazione Conservativa](#)

Prescrizioni: [-](#)



Estratto mappa - Foglio: **904D** Mappale: **1035**



Fotografia

Località:

**Begna**

Scheda: **8**

## Caratteristiche Tipologiche

Tipologia: [parte di schiera](#)

Num. piani: **2**

Num. alloggi: **1**

## Stato di Conservazione

Conservazione strutture: [buono](#)

Conservazione Complessivo: [buono](#)

Conservazione facciate: [buono](#)

Degrado Totale: [no](#)

Conservazione copertura: [buono](#)

## Destinazione d'uso e grado di utilizzo

Destinazione prevalente: [residenziale](#)

Grado di utilizzo prevalente: [non utilizzato](#)

Destinazione parziale: [-](#)

Grado di utilizzo parziale: [-](#)

## Valenze e contrasti

Valenze: [nessuna](#)

Elementi di pregio: [-](#)

Elementi di contrasto: [-](#)

## Modalità di intervento per il Piano delle Regole

Categoria d'intervento: [C4-Ristrutturazione Edilizia](#)

Prescrizioni: [-](#)



Estratto mappa - Foglio: **904D** Mappale: **4924**



Fotografia



Località:

**Begna**

Scheda: **9**

## Caratteristiche Tipologiche

Tipologia: [parte di schiera](#)

Num. piani: **3**

Num. alloggi: **2**

## Stato di Conservazione

Conservazione strutture: [buono](#)

Conservazione Complessivo: [buono](#)

Conservazione facciate: [buono](#)

Degrado Totale: [no](#)

Conservazione copertura: [buono](#)

## Destinazione d'uso e grado di utilizzo

Destinazione prevalente: [residenziale](#)

Grado di utilizzo prevalente: [in permanenza](#)

Destinazione parziale: [-](#)

Grado di utilizzo parziale: [-](#)

## Valenze e contrasti

Valenze: [-](#)

Elementi di pregio: [-](#)

Elementi di contrasto: [Davanzali](#)

## Modalità di intervento per il Piano delle Regole

Categoria d'intervento: [C3-Ristrutturazione Conservativa](#)

Prescrizioni: [-](#)



Estratto mappa - Foglio: 904D Mappale: 1036



Fotografia

Località:

**Begna**

Scheda: **10**

## Caratteristiche Tipologiche

Tipologia: parte di schiera

Num. piani: **2**

Num. alloggi: **0**

## Stato di Conservazione

Conservazione strutture: buono

Conservazione Complessivo: medio

Conservazione facciate: medio

Degrado Totale: no

Conservazione copertura: medio

## Destinazione d'uso e grado di utilizzo

Destinazione prevalente: altro

Grado di utilizzo prevalente: in permanenza

Destinazione parziale: -

Grado di utilizzo parziale: -

## Valenze e contrasti

Valenze: nessuna

Elementi di pregio: -

Elementi di contrasto: -

## Modalità di intervento per il Piano delle Regole

Categoria d'intervento: C5-Ristrutturazione Urbanistica

Prescrizioni: -



Estratto mappa - Foglio: **904D** Mappale: **4925**



Fotografia

Località:

**Begna**

Scheda: **11**

## Caratteristiche Tipologiche

Tipologia: [parte di schiera](#)

Num. piani: **3**

Num. alloggi: **1**

## Stato di Conservazione

Conservazione strutture: [buono](#)

Conservazione Complessivo: [medio](#)

Conservazione facciate: [medio](#)

Degrado Totale: [no](#)

Conservazione copertura: [medio](#)

## Destinazione d'uso e grado di utilizzo

Destinazione prevalente: [residenziale](#)

Grado di utilizzo prevalente: [non utilizzato](#)

Destinazione parziale: [-](#)

Grado di utilizzo parziale: [-](#)

## Valenze e contrasti

Valenze: [storico architettonica](#)

Elementi di pregio: [-](#)

Elementi di contrasto: [-](#)

## Modalità di intervento per il Piano delle Regole

Categoria d'intervento: [C4-Ristrutturazione Edilizia](#)

Prescrizioni: [-](#)



Estratto mappa - Foglio:904D Mappale:1017-1018



Fotografia

Località:

**Begna**

Scheda: **12**

## Caratteristiche Tipologiche

Tipologia: -

Num. piani: **1**

Num. alloggi: **1**

## Stato di Conservazione

Conservazione strutture: **buono**

Conservazione Complessivo: **buono**

Conservazione facciate: **buono**

Degrado Totale: **no**

Conservazione copertura: **buono**

## Destinazione d'uso e grado di utilizzo

Destinazione prevalente: **residenziale**

Grado di utilizzo prevalente: **in permanenza**

Destinazione parziale: -

Grado di utilizzo parziale: -

## Valenze e contrasti

Valenze: -

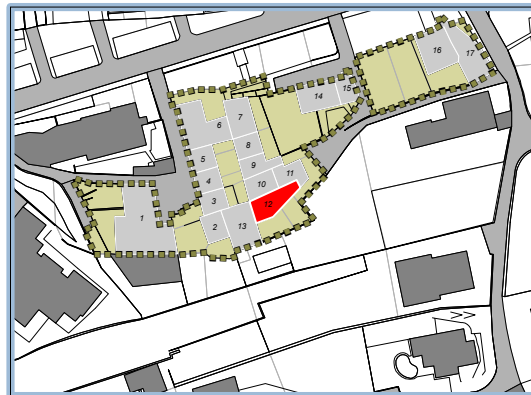
Elementi di pregio: -

Elementi di contrasto: -

## Modalità di intervento per il Piano delle Regole

Categoria d'intervento: **C4-Ristrutturazione Edilizia**

Prescrizioni: -



Estratto mappa - Foglio: 904D Mappale: 1009-1014



Fotografia

Località:

**Begna**

Scheda: **13**

## Caratteristiche Tipologiche

Tipologia: -

Num. piani: **2**

Num. alloggi: **1**

## Stato di Conservazione

Conservazione strutture: **buono**

Conservazione Complessivo: **medio**

Conservazione facciate: **medio**

Degrado Totale: **no**

Conservazione copertura: **medio**

## Destinazione d'uso e grado di utilizzo

Destinazione prevalente: **residenziale**

Grado di utilizzo prevalente: **in permanenza**

Destinazione parziale: -

Grado di utilizzo parziale: -

## Valenze e contrasti

Valenze: -

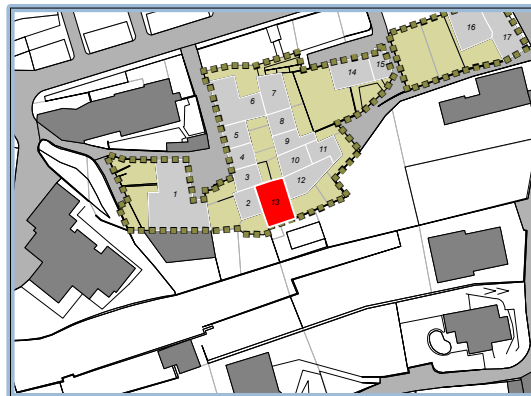
Elementi di pregio: -

Elementi di contrasto: -

## Modalità di intervento per il Piano delle Regole

Categoria d'intervento: **C3-Ristrutturazione Conservativa**

Prescrizioni: -



Estratto mappa - Foglio: **904D** Mappale: **1009**



Fotografia

Località:

**Begna**

Scheda: **14**

## Caratteristiche Tipologiche

Tipologia: parte di schiera

Num. piani: **3**

Num. alloggi: **1**

## Stato di Conservazione

Conservazione strutture: buono

Conservazione Complessivo: buono

Conservazione facciate: buono

Degrado Totale: no

Conservazione copertura: buono

## Destinazione d'uso e grado di utilizzo

Destinazione prevalente: residenziale

Grado di utilizzo prevalente: non utilizzato

Destinazione parziale: -

Grado di utilizzo parziale: -

## Valenze e contrasti

Valenze: nessuna

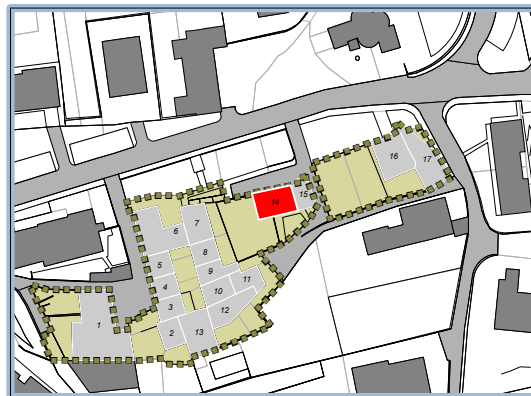
Elementi di pregio: -

Elementi di contrasto: -

## Modalità di intervento per il Piano delle Regole

Categoria d'intervento: C4-Ristrutturazione Edilizia

Prescrizioni: -



Estratto mappa - Foglio: **904D** Mappale: **xa**



Fotografia

Località:

**Begna**

Scheda: **15**

## Caratteristiche Tipologiche

Tipologia: parte di schiera

Num. piani: **3**

Num. alloggi: **1**

## Stato di Conservazione

Conservazione strutture: buono

Conservazione Complessivo: medio

Conservazione facciate: medio

Degrado Totale: no

Conservazione copertura: medio

## Destinazione d'uso e grado di utilizzo

Destinazione prevalente: residenziale

Grado di utilizzo prevalente: non utilizzato

Destinazione parziale: -

Grado di utilizzo parziale: -

## Valenze e contrasti

Valenze: -

Elementi di pregio: -

Elementi di contrasto: -

## Modalità di intervento per il Piano delle Regole

Categoria d'intervento: C4-Ristrutturazione Edilizia

Prescrizioni: -



Estratto mappa - Foglio: 904D Mappale:xb



Fotografia

Località:

**Begna**

Scheda: **16**

## Caratteristiche Tipologiche

Tipologia: [parte di schiera](#)

Num. piani: **3**

Num. alloggi: **1**

## Stato di Conservazione

Conservazione strutture: [buono](#)

Conservazione Complessivo: [buono](#)

Conservazione facciate: [buono](#)

Degrado Totale: [no](#)

Conservazione copertura: [buono](#)

## Destinazione d'uso e grado di utilizzo

Destinazione prevalente: [residenziale](#)

Grado di utilizzo prevalente: [in permanenza](#)

Destinazione parziale: [-](#)

Grado di utilizzo parziale: [-](#)

## Valenze e contrasti

Valenze: [nessuna](#)

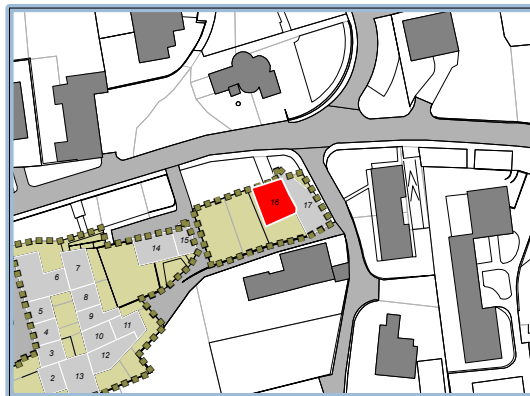
Elementi di pregio: [-](#)

Elementi di contrasto: [-](#)

## Modalità di intervento per il Piano delle Regole

Categoria d'intervento: [C3-Ristrutturazione Conservativa](#)

Prescrizioni: [-](#)



Estratto mappa - Foglio: 904D Mappale: 1024a



Fotografia



Località:

**Begna**

Scheda: **17**

## Caratteristiche Tipologiche

Tipologia: [parte di schiera](#)

Num. piani: **4**

Num. alloggi: **3**

## Stato di Conservazione

Conservazione strutture: [medio](#)

Conservazione Complessivo: [cattivo](#)

Conservazione facciate: [cattivo](#)

Degrado Totale: [no](#)

Conservazione copertura: [cattivo](#)

## Destinazione d'uso e grado di utilizzo

Destinazione prevalente: [residenziale](#)

Grado di utilizzo prevalente: [non utilizzato](#)

Destinazione parziale: [-](#)

Grado di utilizzo parziale: [-](#)

## Valenze e contrasti

Valenze: [storico architettonica](#)

Elementi di pregio: [-](#)

Elementi di contrasto: [-](#)

## Modalità di intervento per il Piano delle Regole

Categoria d'intervento: [C3-Ristrutturazione Conservativa](#)

Prescrizioni: [-](#)



Estratto mappa - Foglio: **904D** Mappale: **1024b-2027**



Fotografia

Località:

**Begna**

Scheda: **18**

## Caratteristiche Tipologiche

Tipologia: [parte di schiera](#)

Num. piani: **3**

Num. alloggi: **1**

## Stato di Conservazione

Conservazione strutture: [buono](#)

Conservazione Complessivo: [buono](#)

Conservazione facciate: [buono](#)

Degrado Totale: [no](#)

Conservazione copertura: [buono](#)

## Destinazione d'uso e grado di utilizzo

Destinazione prevalente: [residenziale](#)

Grado di utilizzo prevalente: [in permanenza](#)

Destinazione parziale: [-](#)

Grado di utilizzo parziale: [-](#)

## Valenze e contrasti

Valenze: [-](#)

Elementi di pregio: [-](#)

Elementi di contrasto: [Intonacatura facciate, balcone](#)

## Modalità di intervento per il Piano delle Regole

Categoria d'intervento: [C4-Ristrutturazione Edilizia](#)

Prescrizioni: [-](#)



Estratto mappa - Foglio: **904D** Mappale: **2144**



Fotografia

Località:

**Begna**

Scheda: **19**

## Caratteristiche Tipologiche

Tipologia: **parte di schiera**

Num. piani: **3**

Num. alloggi: **1**

## Stato di Conservazione

Conservazione strutture: **buono**

Conservazione Complessivo: **buono**

Conservazione facciate: **medio**

Degrado Totale: **no**

Conservazione copertura: **buono**

## Destinazione d'uso e grado di utilizzo

Destinazione prevalente: **residenziale**

Grado di utilizzo prevalente: **in permanenza**

Destinazione parziale: **-**

Grado di utilizzo parziale: **-**

## Valenze e contrasti

Valenze: **nessuna**

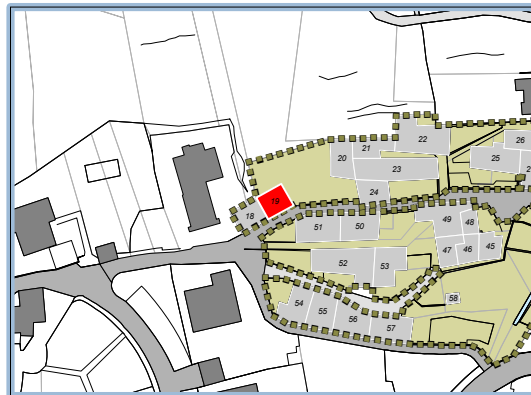
Elementi di pregio: **-**

Elementi di contrasto: **-**

## Modalità di intervento per il Piano delle Regole

Categoria d'intervento: **C4-Ristrutturazione Edilizia**

Prescrizioni: **-**



Estratto mappa - Foglio: **904D** Mappale: **1217**



Fotografia

Località:

**Begna**

Scheda: **20**

## Caratteristiche Tipologiche

Tipologia: **parte di schiera**

Num. piani: **2**

Num. alloggi: **1**

## Stato di Conservazione

Conservazione strutture: **buono**

Conservazione Complessivo: **buono**

Conservazione facciate: **buono**

Degrado Totale: **no**

Conservazione copertura: **buono**

## Destinazione d'uso e grado di utilizzo

Destinazione prevalente: **residenziale**

Grado di utilizzo prevalente: **in permanenza**

Destinazione parziale: **-**

Grado di utilizzo parziale: **-**

## Valenze e contrasti

Valenze: **nessuna**

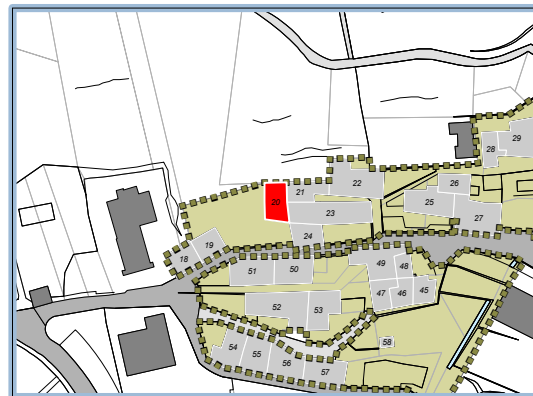
Elementi di pregio: **-**

Elementi di contrasto: **-**

## Modalità di intervento per il Piano delle Regole

Categoria d'intervento: **C4-Ristrutturazione Edilizia**

Prescrizioni: **-**



Estratto mappa - Foglio: **904D** Mappale: **1218**



Fotografia

Località:

**Begna**

Scheda: **21**

## Caratteristiche Tipologiche

Tipologia: [parte di schiera](#)

Num. piani: **2**

Num. alloggi: **1**

## Stato di Conservazione

Conservazione strutture: [medio](#)

Conservazione Complessivo: [medio](#)

Conservazione facciate: [cattivo](#)

Degrado Totale: [no](#)

Conservazione copertura: [medio](#)

## Destinazione d'uso e grado di utilizzo

Destinazione prevalente: [residenziale](#)

Grado di utilizzo prevalente: [non utilizzato](#)

Destinazione parziale: [-](#)

Grado di utilizzo parziale: [-](#)

## Valenze e contrasti

Valenze: [tipologico ambientale](#)

Elementi di pregio: [-](#)

Elementi di contrasto: [-](#)

## Modalità di intervento per il Piano delle Regole

Categoria d'intervento: [C4-Ristrutturazione Edilizia](#)

Prescrizioni: [-](#)



Estratto mappa - Foglio: **904D** Mappale: **4955**



Fotografia

Località:

**Begna**

Scheda: **22**

## Caratteristiche Tipologiche

Tipologia: [parte di schiera](#)

Num. piani: **4**

Num. alloggi: **4**

## Stato di Conservazione

Conservazione strutture: [buono](#)

Conservazione Complessivo: [buono](#)

Conservazione facciate: [buono](#)

Degrado Totale: [no](#)

Conservazione copertura: [buono](#)

## Destinazione d'uso e grado di utilizzo

Destinazione prevalente: [residenziale](#)

Grado di utilizzo prevalente: [in permanenza](#)

Destinazione parziale: [-](#)

Grado di utilizzo parziale: [-](#)

## Valenze e contrasti

Valenze: [nessuna](#)

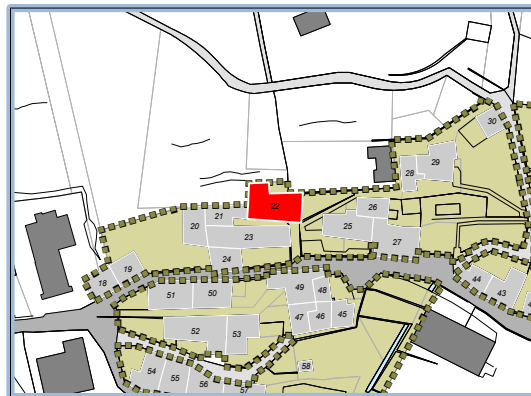
Elementi di pregio: [-](#)

Elementi di contrasto: [-](#)

## Modalità di intervento per il Piano delle Regole

Categoria d'intervento: [C4-Ristrutturazione Edilizia](#)

Prescrizioni: [-](#)



Estratto mappa - Foglio: 904D Mappale: 1221



Fotografia

Località:

**Begna**

Scheda: **23**

## Caratteristiche Tipologiche

Tipologia: **parte di schiera**

Num. piani: **3**

Num. alloggi: **2**

## Stato di Conservazione

Conservazione strutture: **buono**

Conservazione Complessivo: **buono**

Conservazione facciate: **buono**

Degrado Totale: **no**

Conservazione copertura: **buono**

## Destinazione d'uso e grado di utilizzo

Destinazione prevalente: **residenziale**

Grado di utilizzo prevalente: **in permanenza**

Destinazione parziale: **-**

Grado di utilizzo parziale: **-**

## Valenze e contrasti

Valenze: **nessuna**

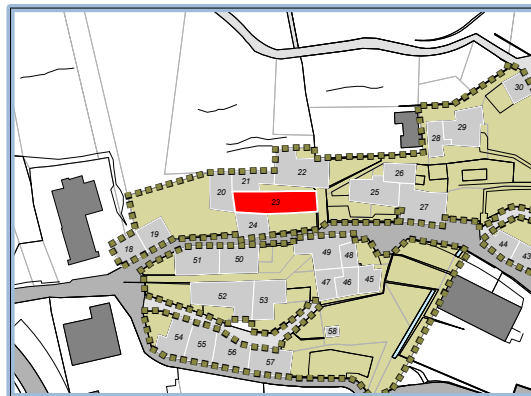
Elementi di pregio: **-**

Elementi di contrasto: **-**

## Modalità di intervento per il Piano delle Regole

Categoria d'intervento: **C4-Ristrutturazione Edilizia**

Prescrizioni: **-**



Estratto mappa - Foglio: **904D** Mappale: **1234**



Fotografia

Località:

**Begna**

Scheda: **24**

## Caratteristiche Tipologiche

Tipologia: **parte di schiera**

Num. piani: **4**

Num. alloggi: **2**

## Stato di Conservazione

Conservazione strutture: **buono**

Conservazione Complessivo: **buono**

Conservazione facciate: **buono**

Degrado Totale: **no**

Conservazione copertura: **buono**

## Destinazione d'uso e grado di utilizzo

Destinazione prevalente: **residenziale**

Grado di utilizzo prevalente: **in permanenza**

Destinazione parziale: **-**

Grado di utilizzo parziale: **-**

## Valenze e contrasti

Valenze: **-**

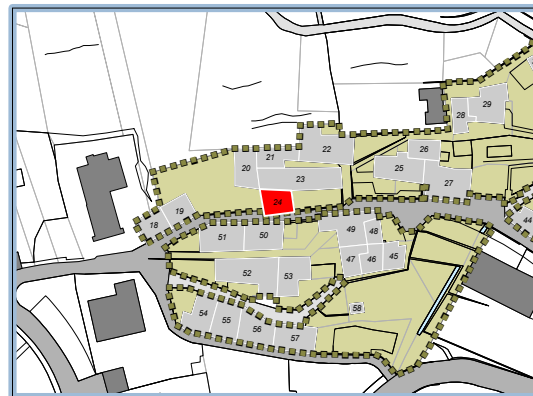
Elementi di pregio: **-**

Elementi di contrasto: **Balconi**

## Modalità di intervento per il Piano delle Regole

Categoria d'intervento: **C4-Ristrutturazione Edilizia**

Prescrizioni: **-**



Estratto mappa - Foglio: **904D** Mappale: **1237**



Fotografia



Località:

**Begna**

Scheda: **25**

## Caratteristiche Tipologiche

Tipologia: **parte di schiera**

Num. piani: **3**

Num. alloggi: **3**

## Stato di Conservazione

Conservazione strutture: **buono**

Conservazione Complessivo: **buono**

Conservazione facciate: **buono**

Degrado Totale: **no**

Conservazione copertura: **buono**

## Destinazione d'uso e grado di utilizzo

Destinazione prevalente: **residenziale**

Grado di utilizzo prevalente: **in permanenza**

Destinazione parziale: **-**

Grado di utilizzo parziale: **-**

## Valenze e contrasti

Valenze: **nessuna**

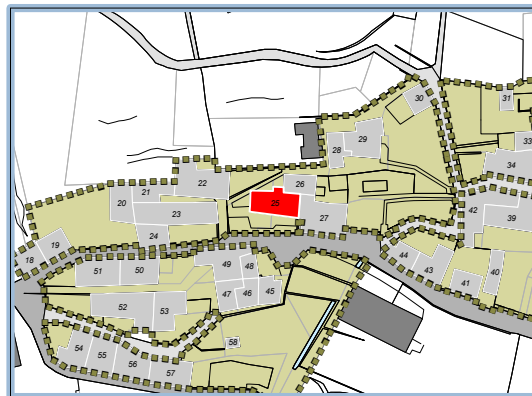
Elementi di pregio: **-**

Elementi di contrasto: **-**

## Modalità di intervento per il Piano delle Regole

Categoria d'intervento: **C4-Ristrutturazione Edilizia**

Prescrizioni: **-**



Estratto mappa - Foglio: 904D Mappale: 1230-1231



Fotografia

Località:

**Begna**

Scheda: **26**

## Caratteristiche Tipologiche

Tipologia: [parte di schiera](#)

Num. piani: **2**

Num. alloggi: **1**

## Stato di Conservazione

Conservazione strutture: [buono](#)

Conservazione Complessivo: [medio](#)

Conservazione facciate: [medio](#)

Degrado Totale: [no](#)

Conservazione copertura: [medio](#)

## Destinazione d'uso e grado di utilizzo

Destinazione prevalente: [residenziale](#)

Grado di utilizzo prevalente: [non utilizzato](#)

Destinazione parziale: [-](#)

Grado di utilizzo parziale: [-](#)

## Valenze e contrasti

Valenze: [nessuna](#)

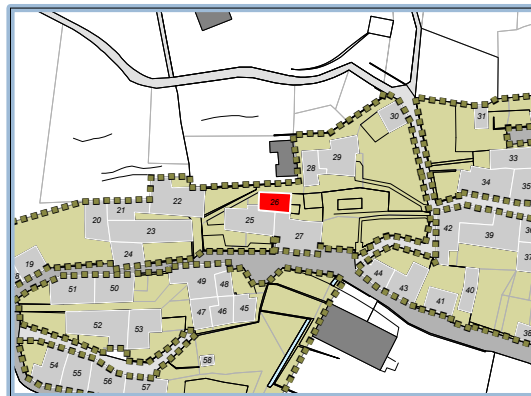
Elementi di pregio: [-](#)

Elementi di contrasto: [-](#)

## Modalità di intervento per il Piano delle Regole

Categoria d'intervento: [C4-Ristrutturazione Edilizia](#)

Prescrizioni: [-](#)



Estratto mappa - Foglio: 904D Mappale: 1225



Fotografia

Località:

**Begna**

Scheda: **27**

## Caratteristiche Tipologiche

Tipologia: parte di schiera

Num. piani: **3**

Num. alloggi: **3**

## Stato di Conservazione

Conservazione strutture: buono

Conservazione Complessivo: buono

Conservazione facciate: buono

Degrado Totale: no

Conservazione copertura: buono

## Destinazione d'uso e grado di utilizzo

Destinazione prevalente: residenziale

Grado di utilizzo prevalente: in permanenza

Destinazione parziale: -

Grado di utilizzo parziale: -

## Valenze e contrasti

Valenze: nessuna

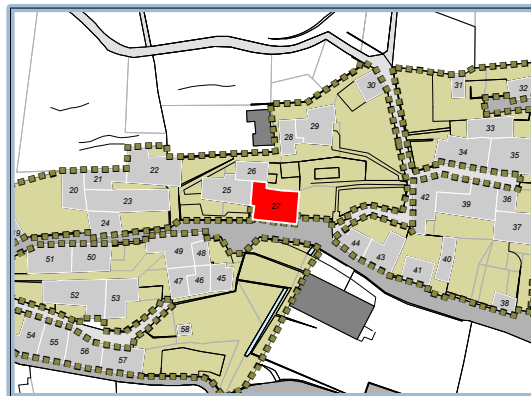
Elementi di pregio: -

Elementi di contrasto: -

## Modalità di intervento per il Piano delle Regole

Categoria d'intervento: C4-Ristrutturazione Edilizia

Prescrizioni: -



Estratto mappa - Foglio:904D Mappale:1226-1227



Fotografia

Località:

**Begna**

Scheda: **28**

## Caratteristiche Tipologiche

Tipologia: **parte di schiera**

Num. piani: **3**

Num. alloggi: **1**

## Stato di Conservazione

Conservazione strutture: **buono**

Conservazione Complessivo: **buono**

Conservazione facciate: **buono**

Degrado Totale: **no**

Conservazione copertura: **buono**

## Destinazione d'uso e grado di utilizzo

Destinazione prevalente: **residenziale**

Grado di utilizzo prevalente: **in permanenza**

Destinazione parziale: **-**

Grado di utilizzo parziale: **-**

## Valenze e contrasti

Valenze: **nessuna**

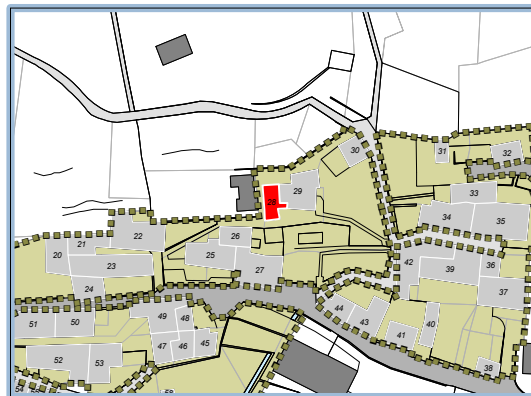
Elementi di pregio: **-**

Elementi di contrasto: **-**

## Modalità di intervento per il Piano delle Regole

Categoria d'intervento: **C4-Ristrutturazione Edilizia**

Prescrizioni: **-**



Estratto mappa - Foglio: 904D Mappale: 1207



Fotografia

Località:

**Begna**

Scheda: **29**

## Caratteristiche Tipologiche

Tipologia: **parte di schiera**

Num. piani: **3**

Num. alloggi: **2**

## Stato di Conservazione

Conservazione strutture: **buono**

Conservazione Complessivo: **buono**

Conservazione facciate: **buono**

Degrado Totale: **no**

Conservazione copertura: **buono**

## Destinazione d'uso e grado di utilizzo

Destinazione prevalente: **residenziale**

Grado di utilizzo prevalente: **in permanenza**

Destinazione parziale: **-**

Grado di utilizzo parziale: **-**

## Valenze e contrasti

Valenze: **nessuna**

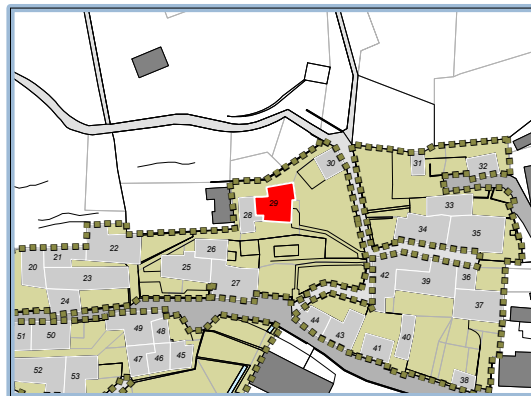
Elementi di pregio: **-**

Elementi di contrasto: **-**

## Modalità di intervento per il Piano delle Regole

Categoria d'intervento: **C4-Ristrutturazione Edilizia**

Prescrizioni: **-**



Estratto mappa - Foglio: 904D Mappale: 670-1206



Fotografia

Località:

**Begna**

Scheda: **30**

## Caratteristiche Tipologiche

Tipologia: **edificio isolato**

Num. piani: **2**

Num. alloggi: **0**

## Stato di Conservazione

Conservazione strutture: **medio**

Conservazione Complessivo: **medio**

Conservazione facciate: **medio**

Degrado Totale: **no**

Conservazione copertura: **cattivo**

## Destinazione d'uso e grado di utilizzo

Destinazione prevalente:  **rurale**

Grado di utilizzo prevalente: **in permanenza**

Destinazione parziale: **-**

Grado di utilizzo parziale: **-**

## Valenze e contrasti

Valenze: **tipologico ambientale**

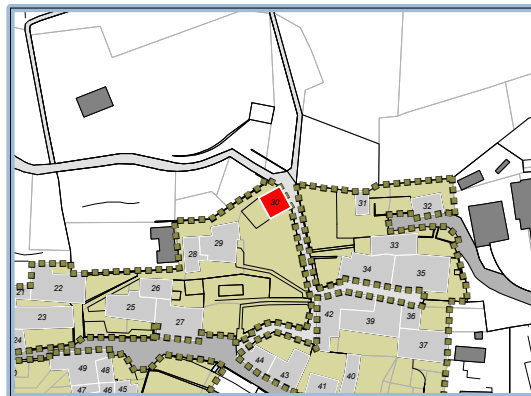
Elementi di pregio: **-**

Elementi di contrasto: **-**

## Modalità di intervento per il Piano delle Regole

Categoria d'intervento: **C3-Ristrutturazione Conservativa**

Prescrizioni: **-**



Estratto mappa - Foglio: **904D** Mappale: **1208**



Fotografia

Località:

**Begna**

Scheda: **31**

## Caratteristiche Tipologiche

Tipologia: **edificio isolato**

Num. piani: **1**

Num. alloggi: **0**

## Stato di Conservazione

Conservazione strutture: **buono**

Conservazione Complessivo: **buono**

Conservazione facciate: **buono**

Degrado Totale: **no**

Conservazione copertura: **buono**

## Destinazione d'uso e grado di utilizzo

Destinazione prevalente: **altro**

Grado di utilizzo prevalente: **in permanenza**

Destinazione parziale: **-**

Grado di utilizzo parziale: **-**

## Valenze e contrasti

Valenze: **nessuna**

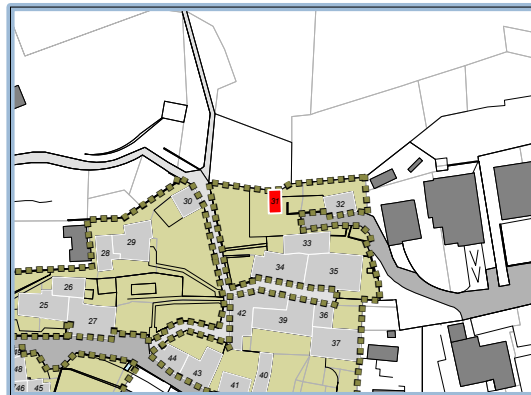
Elementi di pregio: **-**

Elementi di contrasto: **-**

## Modalità di intervento per il Piano delle Regole

Categoria d'intervento: **C5-Ristrutturazione Urbanistica**

Prescrizioni: **-**



Estratto mappa - Foglio: 904D Mappale: 1185c



Fotografia

Località:

**Begna**

Scheda: **32**

## Caratteristiche Tipologiche

Tipologia: **edificio isolato**

Num. piani: **2**

Num. alloggi: **1**

## Stato di Conservazione

Conservazione strutture: **buono**

Conservazione Complessivo: **buono**

Conservazione facciate: **buono**

Degrado Totale: **no**

Conservazione copertura: **buono**

## Destinazione d'uso e grado di utilizzo

Destinazione prevalente: **residenziale**

Grado di utilizzo prevalente: **in permanenza**

Destinazione parziale: **-**

Grado di utilizzo parziale: **-**

## Valenze e contrasti

Valenze: **nessuna**

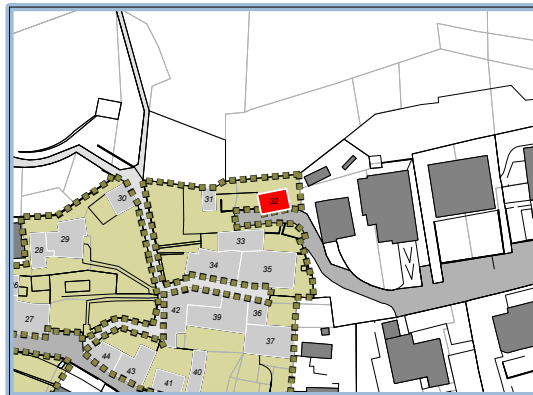
Elementi di pregio: **-**

Elementi di contrasto: **-**

## Modalità di intervento per il Piano delle Regole

Categoria d'intervento: **C4-Ristrutturazione Edilizia**

Prescrizioni: **-**



Estratto mappa - Foglio:904D Mappale:3177



Fotografia



Località:

**Begna**

Scheda: **33**

## Caratteristiche Tipologiche

Tipologia: [parte di schiera](#)

Num. piani: **1**

Num. alloggi: **0**

## Stato di Conservazione

Conservazione strutture: [buono](#)

Conservazione Complessivo: [medio](#)

Conservazione facciate: [medio](#)

Degrado Totale: [no](#)

Conservazione copertura: [medio](#)

## Destinazione d'uso e grado di utilizzo

Destinazione prevalente: [altro](#)

Grado di utilizzo prevalente: [in permanenza](#)

Destinazione parziale: [-](#)

Grado di utilizzo parziale: [-](#)

## Valenze e contrasti

Valenze: [nessuna](#)

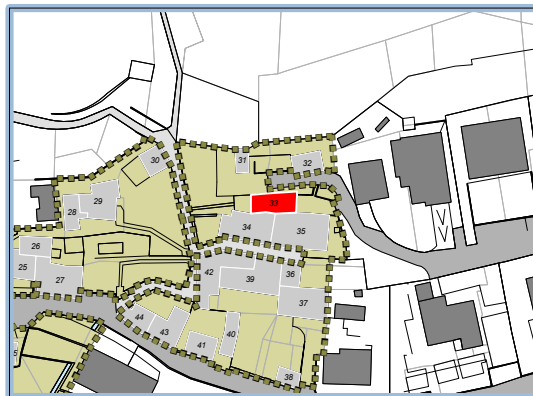
Elementi di pregio: [-](#)

Elementi di contrasto: [-](#)

## Modalità di intervento per il Piano delle Regole

Categoria d'intervento: [C4-Ristrutturazione Edilizia](#)

Prescrizioni: [-](#)



Estratto mappa - Foglio: 904D Mappale: 1185b-3179



Fotografia

Località:

**Begna**

Scheda: **34**

## Caratteristiche Tipologiche

Tipologia: parte di schiera

Num. piani: **3**

Num. alloggi: **2**

## Stato di Conservazione

Conservazione strutture: buono

Conservazione Complessivo: buono

Conservazione facciate: buono

Degrado Totale: no

Conservazione copertura: buono

## Destinazione d'uso e grado di utilizzo

Destinazione prevalente: residenziale

Grado di utilizzo prevalente: in permanenza

Destinazione parziale: -

Grado di utilizzo parziale: -

## Valenze e contrasti

Valenze: nessuna

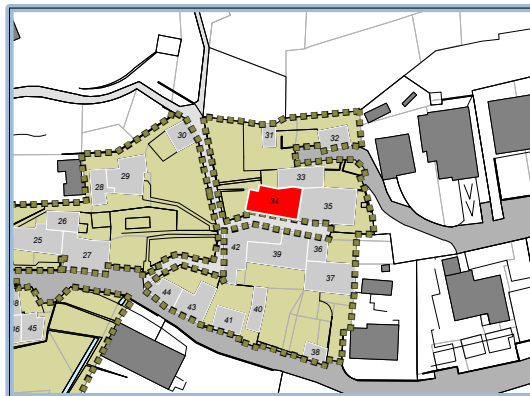
Elementi di pregio: -

Elementi di contrasto: -

## Modalità di intervento per il Piano delle Regole

Categoria d'intervento: C4-Ristrutturazione Edilizia

Prescrizioni: -



Estratto mappa - Foglio: **904D** Mappale: **1185a**



Fotografia

Località:

**Begna**

Scheda: **35**

## Caratteristiche Tipologiche

Tipologia: [parte di schiera](#)

Num. piani: **2**

Num. alloggi: **1**

## Stato di Conservazione

Conservazione strutture: [buono](#)

Conservazione Complessivo: [medio](#)

Conservazione facciate: [medio](#)

Degrado Totale: [no](#)

Conservazione copertura: [medio](#)

## Destinazione d'uso e grado di utilizzo

Destinazione prevalente: [residenziale](#)

Grado di utilizzo prevalente: [non utilizzato](#)

Destinazione parziale: [-](#)

Grado di utilizzo parziale: [-](#)

## Valenze e contrasti

Valenze: [-](#)

Elementi di pregio: [-](#)

Elementi di contrasto: [-](#)

## Modalità di intervento per il Piano delle Regole

Categoria d'intervento: [C4-Ristrutturazione Edilizia](#)

Prescrizioni: [-](#)



Estratto mappa - Foglio: **904D** Mappale: **3179**



Fotografia

Località:

**Begna**

Scheda: **36**

## Caratteristiche Tipologiche

Tipologia: [parte di schiera](#)

Num. piani: **2**

Num. alloggi: **0**

## Stato di Conservazione

Conservazione strutture: [buono](#)

Conservazione Complessivo: [buono](#)

Conservazione facciate: [buono](#)

Degrado Totale: [no](#)

Conservazione copertura: [medio](#)

## Destinazione d'uso e grado di utilizzo

Destinazione prevalente: [residenziale](#)

Grado di utilizzo prevalente: [stagionale](#)

Destinazione parziale: [-](#)

Grado di utilizzo parziale: [-](#)

## Valenze e contrasti

Valenze: [nessuna](#)

Elementi di pregio: [-](#)

Elementi di contrasto: [-](#)

## Modalità di intervento per il Piano delle Regole

Categoria d'intervento: [C3-Ristrutturazione Conservativa](#)

Prescrizioni: [-](#)



Estratto mappa - Foglio:904D Mappale:1190a



Fotografia

Località:

**Begna**

Scheda: **37**

## Caratteristiche Tipologiche

Tipologia: [parte di schiera](#)

Num. piani: **2**

Num. alloggi: **1**

## Stato di Conservazione

Conservazione strutture: [buono](#)

Conservazione Complessivo: [buono](#)

Conservazione facciate: [buono](#)

Degrado Totale: [no](#)

Conservazione copertura: [buono](#)

## Destinazione d'uso e grado di utilizzo

Destinazione prevalente: [residenziale](#)

Grado di utilizzo prevalente: [stagionale](#)

Destinazione parziale: [-](#)

Grado di utilizzo parziale: [-](#)

## Valenze e contrasti

Valenze: [nessuna](#)

Elementi di pregio: [-](#)

Elementi di contrasto: [-](#)

## Modalità di intervento per il Piano delle Regole

Categoria d'intervento: [C4-Ristrutturazione Edilizia](#)

Prescrizioni: [-](#)



Estratto mappa - Foglio: **904D** Mappale: **1190b**



Fotografia

Località:

**Begna**

Scheda: **38**

## Caratteristiche Tipologiche

Tipologia: **edificio isolato**

Num. piani: **1**

Num. alloggi: **0**

## Stato di Conservazione

Conservazione strutture: **buono**

Conservazione Complessivo: **buono**

Conservazione facciate: **buono**

Degrado Totale: **no**

Conservazione copertura: **buono**

## Destinazione d'uso e grado di utilizzo

Destinazione prevalente: **box accessori  
magazzini**

Grado di utilizzo prevalente: **in permanenza**

Destinazione parziale: **-**

Grado di utilizzo parziale: **-**

## Valenze e contrasti

Valenze: **nessuna**

Elementi di pregio: **-**

Elementi di contrasto: **-**

## Modalità di intervento per il Piano delle Regole

Categoria d'intervento: **C5-Ristrutturazione Urbanistica**

Prescrizioni: **-**



Estratto mappa - Foglio: 904D Mappale:xxx



Fotografia

Località:

**Begna**

Scheda: **39**

## Caratteristiche Tipologiche

Tipologia: parte di schiera

Num. piani: **2**

Num. alloggi: **2**

## Stato di Conservazione

Conservazione strutture: buono

Conservazione Complessivo: buono

Conservazione facciate: buono

Degrado Totale: no

Conservazione copertura: buono

## Destinazione d'uso e grado di utilizzo

Destinazione prevalente: residenziale

Grado di utilizzo prevalente: in permanenza

Destinazione parziale: -

Grado di utilizzo parziale: -

## Valenze e contrasti

Valenze: nessuna

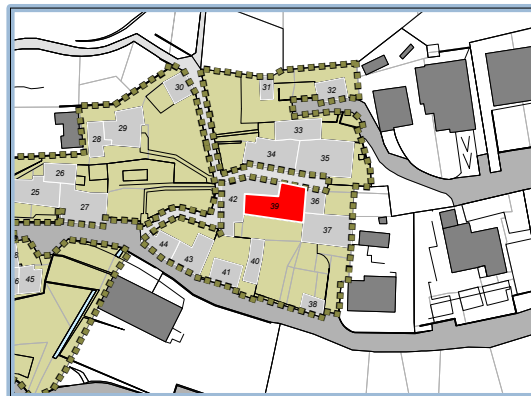
Elementi di pregio: -

Elementi di contrasto: -

## Modalità di intervento per il Piano delle Regole

Categoria d'intervento: C4-Ristrutturazione Edilizia

Prescrizioni: -



Estratto mappa - Foglio:904D Mappale:4307



Fotografia

Località:

**Begna**

Scheda: **40**

## Caratteristiche Tipologiche

Tipologia: edificio isolato

Num. piani: **2**

Num. alloggi: **1**

## Stato di Conservazione

Conservazione strutture: buono

Conservazione Complessivo: buono

Conservazione facciate: buono

Degrado Totale: no

Conservazione copertura: buono

## Destinazione d'uso e grado di utilizzo

Destinazione prevalente: residenziale

Grado di utilizzo prevalente: non utilizzato

Destinazione parziale: -

Grado di utilizzo parziale: -

## Valenze e contrasti

Valenze: nessuna

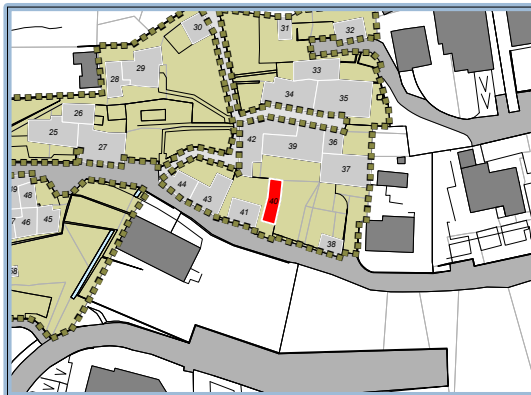
Elementi di pregio: -

Elementi di contrasto: -

## Modalità di intervento per il Piano delle Regole

Categoria d'intervento: C5-Ristrutturazione Urbanistica

Prescrizioni: -



Estratto mappa - Foglio: **904D** Mappale: **1196-x**



Fotografia



Località:

**Begna**

Scheda: **41**

## Caratteristiche Tipologiche

Tipologia: **edificio isolato**

Num. piani: **1**

Num. alloggi: **0**

## Stato di Conservazione

Conservazione strutture: **buono**

Conservazione Complessivo: **buono**

Conservazione facciate: **buono**

Degrado Totale: **no**

Conservazione copertura: **buono**

## Destinazione d'uso e grado di utilizzo

Destinazione prevalente: **box accessori  
magazzini**

Grado di utilizzo prevalente: **in permanenza**

Destinazione parziale: **-**

Grado di utilizzo parziale: **-**

## Valenze e contrasti

Valenze: **nessuna**

Elementi di pregio: **-**

Elementi di contrasto: **-**

## Modalità di intervento per il Piano delle Regole

Categoria d'intervento: **C5-Ristrutturazione Urbanistica**

Prescrizioni: **-**



Estratto mappa - Foglio: **904D** Mappale: **xx**



Fotografia

Località:

**Begna**

Scheda: **42**

## Caratteristiche Tipologiche

Tipologia: parte di schiera

Num. piani: **3**

Num. alloggi: **3**

## Stato di Conservazione

Conservazione strutture: buono

Conservazione Complessivo: buono

Conservazione facciate: buono

Degrado Totale: no

Conservazione copertura: buono

## Destinazione d'uso e grado di utilizzo

Destinazione prevalente: residenziale

Grado di utilizzo prevalente: in permanenza

Destinazione parziale: -

Grado di utilizzo parziale: -

## Valenze e contrasti

Valenze: nessuna

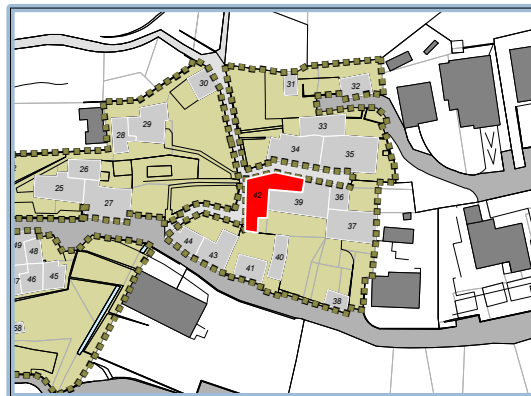
Elementi di pregio: -

Elementi di contrasto: -

## Modalità di intervento per il Piano delle Regole

Categoria d'intervento: C4-Ristrutturazione Edilizia

Prescrizioni: -



Estratto mappa - Foglio: **904D** Mappale: **1200-4320**



Fotografia

Località:

**Begna**

Scheda: **43**

## Caratteristiche Tipologiche

Tipologia: parte di schiera

Num. piani: **3**

Num. alloggi: **2**

## Stato di Conservazione

Conservazione strutture: buono

Conservazione Complessivo: buono

Conservazione facciate: buono

Degrado Totale: no

Conservazione copertura: buono

## Destinazione d'uso e grado di utilizzo

Destinazione prevalente: residenziale

Grado di utilizzo prevalente: in permanenza

Destinazione parziale: -

Grado di utilizzo parziale: -

## Valenze e contrasti

Valenze: nessuna

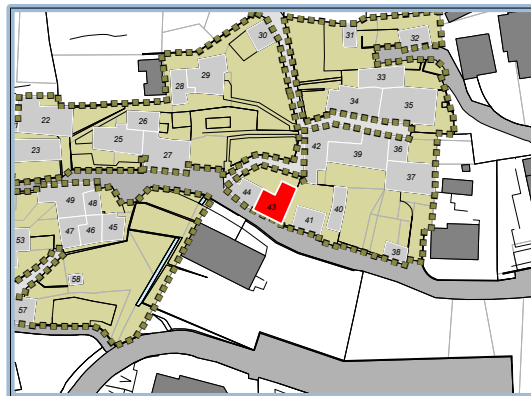
Elementi di pregio: -

Elementi di contrasto: -

## Modalità di intervento per il Piano delle Regole

Categoria d'intervento: C4-Ristrutturazione Edilizia

Prescrizioni: -



Estratto mappa - Foglio: 904D Mappale: 1201



Fotografia

Località:

**Begna**

Scheda: **44**

## Caratteristiche Tipologiche

Tipologia: **parte di schiera**

Num. piani: **2**

Num. alloggi: **1**

## Stato di Conservazione

Conservazione strutture: **buono**

Conservazione Complessivo: **buono**

Conservazione facciate: **buono**

Degrado Totale: **no**

Conservazione copertura: **buono**

## Destinazione d'uso e grado di utilizzo

Destinazione prevalente: **residenziale**

Grado di utilizzo prevalente: **in permanenza**

Destinazione parziale: **-**

Grado di utilizzo parziale: **-**

## Valenze e contrasti

Valenze: **nessuna**

Elementi di pregio: **-**

Elementi di contrasto: **-**

## Modalità di intervento per il Piano delle Regole

Categoria d'intervento: **C4-Ristrutturazione Edilizia**

Prescrizioni: **-**



Estratto mappa - Foglio: **904D** Mappale: **4831**



Fotografia

Località:

**Begna**

Scheda: **45**

## Caratteristiche Tipologiche

Tipologia: parte di schiera

Num. piani: **3**

Num. alloggi: **1**

## Stato di Conservazione

Conservazione strutture: buono

Conservazione Complessivo: buono

Conservazione facciate: buono

Degrado Totale: no

Conservazione copertura: buono

## Destinazione d'uso e grado di utilizzo

Destinazione prevalente: residenziale

Grado di utilizzo prevalente: in permanenza

Destinazione parziale: -

Grado di utilizzo parziale: -

## Valenze e contrasti

Valenze: nessuna

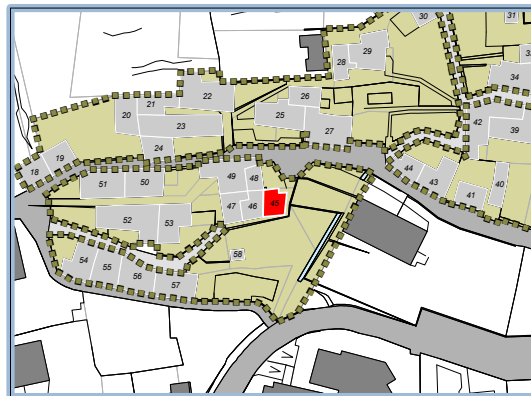
Elementi di pregio: -

Elementi di contrasto: -

## Modalità di intervento per il Piano delle Regole

Categoria d'intervento: C4-Ristrutturazione Edilizia

Prescrizioni: -



Estratto mappa - Foglio: **904D** Mappale: **1262a**



Fotografia

Località:

**Begna**

Scheda: **46**

## Caratteristiche Tipologiche

Tipologia: parte di schiera

Num. piani: **2**

Num. alloggi: **1**

## Stato di Conservazione

Conservazione strutture: buono

Conservazione Complessivo: medio

Conservazione facciate: medio

Degrado Totale: no

Conservazione copertura: medio

## Destinazione d'uso e grado di utilizzo

Destinazione prevalente: residenziale

Grado di utilizzo prevalente: non utilizzato

Destinazione parziale: -

Grado di utilizzo parziale: -

## Valenze e contrasti

Valenze: -

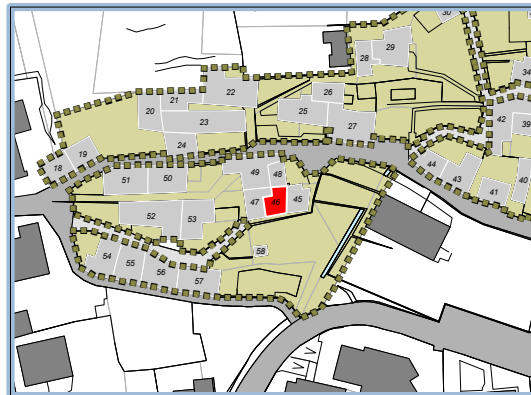
Elementi di pregio: -

Elementi di contrasto: -

## Modalità di intervento per il Piano delle Regole

Categoria d'intervento: C3-Ristrutturazione Conservativa

Prescrizioni: -



Estratto mappa - Foglio: 904D Mappale: 1262b



Fotografia

Località:

**Begna**

Scheda: **47**

## Caratteristiche Tipologiche

Tipologia: [parte di schiera](#)

Num. piani: **3**

Num. alloggi: **1**

## Stato di Conservazione

Conservazione strutture: [buono](#)

Conservazione Complessivo: [buono](#)

Conservazione facciate: [buono](#)

Degrado Totale: [no](#)

Conservazione copertura: [buono](#)

## Destinazione d'uso e grado di utilizzo

Destinazione prevalente: [residenziale](#)

Grado di utilizzo prevalente: [in permanenza](#)

Destinazione parziale: [-](#)

Grado di utilizzo parziale: [-](#)

## Valenze e contrasti

Valenze: [nessuna](#)

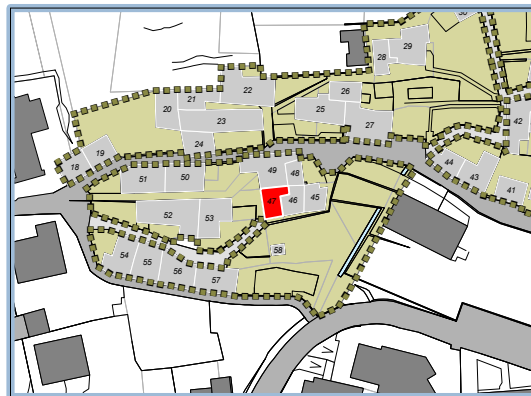
Elementi di pregio: [-](#)

Elementi di contrasto: [-](#)

## Modalità di intervento per il Piano delle Regole

Categoria d'intervento: [C4-Ristrutturazione Edilizia](#)

Prescrizioni: [-](#)



Estratto mappa - Foglio: **904D** Mappale: **1258**



Fotografia

Località:

**Begna**

Scheda: **48**

## Caratteristiche Tipologiche

Tipologia: **parte di schiera**

Num. piani: **2**

Num. alloggi: **1**

## Stato di Conservazione

Conservazione strutture: **buono**

Conservazione Complessivo: **buono**

Conservazione facciate: **buono**

Degrado Totale: **no**

Conservazione copertura: **buono**

## Destinazione d'uso e grado di utilizzo

Destinazione prevalente: **residenziale**

Grado di utilizzo prevalente: **in permanenza**

Destinazione parziale: **-**

Grado di utilizzo parziale: **-**

## Valenze e contrasti

Valenze: **nessuna**

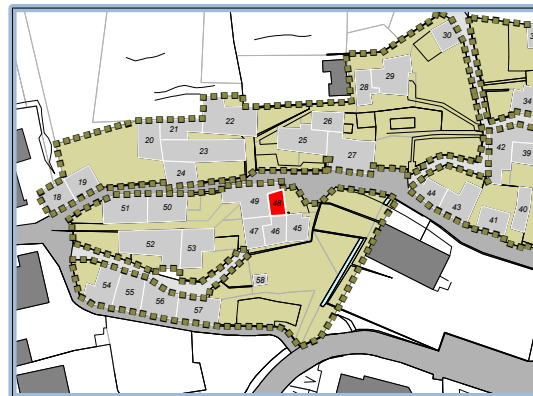
Elementi di pregio: **-**

Elementi di contrasto: **-**

## Modalità di intervento per il Piano delle Regole

Categoria d'intervento: **C4-Ristrutturazione Edilizia**

Prescrizioni: **-**



Estratto mappa - Foglio: **904D** Mappale: **1260**



Fotografia



Località:

**Begna**

Scheda: **49**

## Caratteristiche Tipologiche

Tipologia: [parte di schiera](#)

Num. piani: **3**

Num. alloggi: **3**

## Stato di Conservazione

Conservazione strutture: [buono](#)

Conservazione Complessivo: [buono](#)

Conservazione facciate: [buono](#)

Degrado Totale: [no](#)

Conservazione copertura: [buono](#)

## Destinazione d'uso e grado di utilizzo

Destinazione prevalente: [residenziale](#)

Grado di utilizzo prevalente: [in permanenza](#)

Destinazione parziale: [-](#)

Grado di utilizzo parziale: [-](#)

## Valenze e contrasti

Valenze: [nessuna](#)

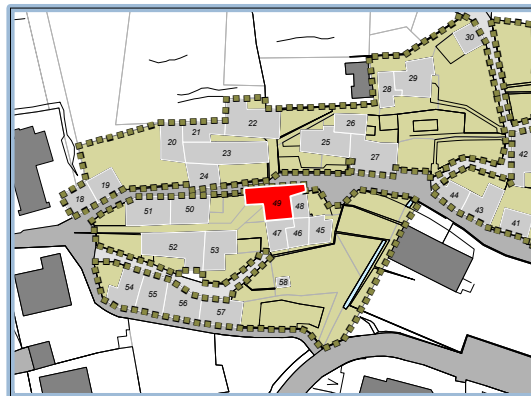
Elementi di pregio: [-](#)

Elementi di contrasto: [-](#)

## Modalità di intervento per il Piano delle Regole

Categoria d'intervento: [C4-Ristrutturazione Edilizia](#)

Prescrizioni: [-](#)



Estratto mappa - Foglio: 904D Mappale: 1257-4270-4413



Fotografia

Località:

**Begna**

Scheda: **50**

## Caratteristiche Tipologiche

Tipologia: [parte di schiera](#)

Num. piani: **2**

Num. alloggi: **1**

## Stato di Conservazione

Conservazione strutture: [medio](#)

Conservazione Complessivo: [medio](#)

Conservazione facciate: [cattivo](#)

Degrado Totale: [no](#)

Conservazione copertura: [cattivo](#)

## Destinazione d'uso e grado di utilizzo

Destinazione prevalente: [residenziale](#)

Grado di utilizzo prevalente: [non utilizzato](#)

Destinazione parziale: [-](#)

Grado di utilizzo parziale: [-](#)

## Valenze e contrasti

Valenze: [tipologico ambientale](#)

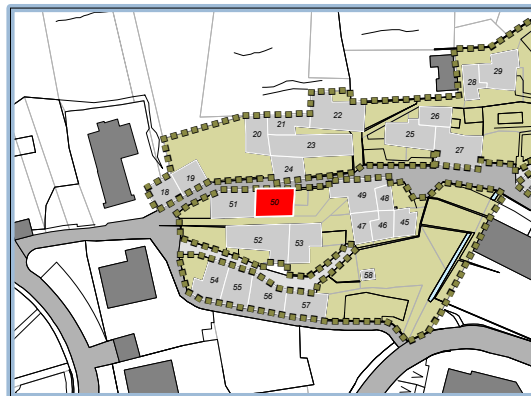
Elementi di pregio: [-](#)

Elementi di contrasto: [-](#)

## Modalità di intervento per il Piano delle Regole

Categoria d'intervento: [C3-Ristrutturazione Conservativa](#)

Prescrizioni: [-](#)



Estratto mappa - Foglio:904D Mappale:1243



Fotografia

Località:

**Begna**

Scheda: **51**

## Caratteristiche Tipologiche

Tipologia: [parte di schiera](#)

Num. piani: **3**

Num. alloggi: **1**

## Stato di Conservazione

Conservazione strutture: [buono](#)

Conservazione Complessivo: [buono](#)

Conservazione facciate: [buono](#)

Degrado Totale: [no](#)

Conservazione copertura: [buono](#)

## Destinazione d'uso e grado di utilizzo

Destinazione prevalente: [residenziale](#)

Grado di utilizzo prevalente: [in permanenza](#)

Destinazione parziale: [-](#)

Grado di utilizzo parziale: [-](#)

## Valenze e contrasti

Valenze: [contrasto](#)

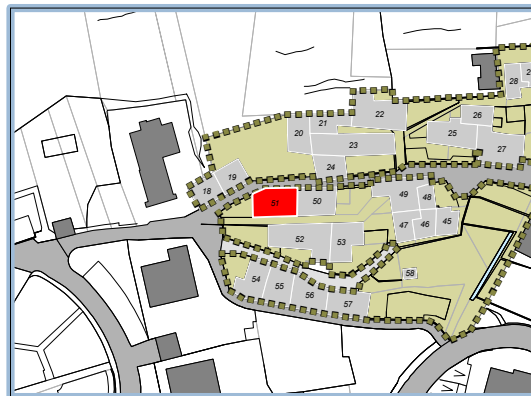
Elementi di pregio: [-](#)

Elementi di contrasto: [-](#)

## Modalità di intervento per il Piano delle Regole

Categoria d'intervento: [C5-Ristrutturazione Urbanistica](#)

Prescrizioni: [-](#)



Estratto mappa - Foglio: **904D** Mappale: **1244**



Fotografia

Località:

**Begna**

Scheda: **52**

## Caratteristiche Tipologiche

Tipologia: [parte di schiera](#)

Num. piani: **2**

Num. alloggi: **1**

## Stato di Conservazione

Conservazione strutture: [medio](#)

Conservazione Complessivo: [medio](#)

Conservazione facciate: [cattivo](#)

Degrado Totale: [no](#)

Conservazione copertura: [medio](#)

## Destinazione d'uso e grado di utilizzo

Destinazione prevalente: [residenziale rurale](#) Grado di utilizzo prevalente: [non utilizzato](#)

Destinazione parziale: [-](#)

Grado di utilizzo parziale: [-](#)

## Valenze e contrasti

Valenze: [tipologico ambientale](#)

Elementi di pregio: [-](#)

Elementi di contrasto: [-](#)

## Modalità di intervento per il Piano delle Regole

Categoria d'intervento: [C3-Ristrutturazione Conservativa](#)

Prescrizioni: [-](#)



Estratto mappa - Foglio: 904D Mappale: 1248-1250



Fotografia

Località:

**Begna**

Scheda: **53**

## Caratteristiche Tipologiche

Tipologia: parte di schiera

Num. piani: **3**

Num. alloggi: **1**

## Stato di Conservazione

Conservazione strutture: buono

Conservazione Complessivo: buono

Conservazione facciate: buono

Degrado Totale: no

Conservazione copertura: buono

## Destinazione d'uso e grado di utilizzo

Destinazione prevalente: residenziale

Grado di utilizzo prevalente: in permanenza

Destinazione parziale: -

Grado di utilizzo parziale: -

## Valenze e contrasti

Valenze: nessuna

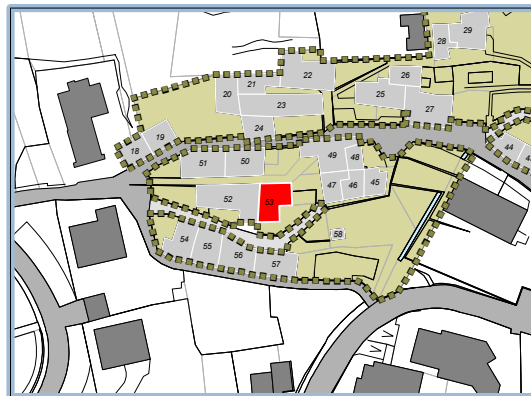
Elementi di pregio: -

Elementi di contrasto: -

## Modalità di intervento per il Piano delle Regole

Categoria d'intervento: C4-Ristrutturazione Edilizia

Prescrizioni: -



Estratto mappa - Foglio: **904D** Mappale: **1252-1253**



Fotografia

Località:

**Begna**

Scheda: **54**

## Caratteristiche Tipologiche

Tipologia: [parte di schiera](#)

Num. piani: **3**

Num. alloggi: **1**

## Stato di Conservazione

Conservazione strutture: [buono](#)

Conservazione Complessivo: [buono](#)

Conservazione facciate: [buono](#)

Degrado Totale: [no](#)

Conservazione copertura: [medio](#)

## Destinazione d'uso e grado di utilizzo

Destinazione prevalente: [residenziale](#)

Grado di utilizzo prevalente: [in permanenza](#)

Destinazione parziale: [-](#)

Grado di utilizzo parziale: [-](#)

## Valenze e contrasti

Valenze: [nessuna](#)

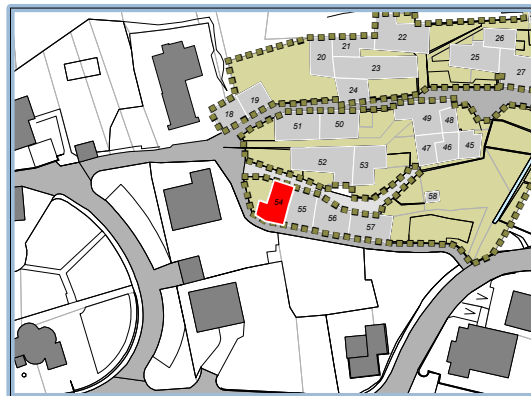
Elementi di pregio: [-](#)

Elementi di contrasto: [-](#)

## Modalità di intervento per il Piano delle Regole

Categoria d'intervento: [C4-Ristrutturazione Edilizia](#)

Prescrizioni: [-](#)



Estratto mappa - Foglio: 904D Mappale: 1269a



Fotografia

Località:

**Begna**

Scheda: **55**

## Caratteristiche Tipologiche

Tipologia: parte di schiera

Num. piani: **3**

Num. alloggi: **1**

## Stato di Conservazione

Conservazione strutture: buono

Conservazione Complessivo: buono

Conservazione facciate: buono

Degrado Totale: no

Conservazione copertura: medio

## Destinazione d'uso e grado di utilizzo

Destinazione prevalente: residenziale

Grado di utilizzo prevalente: in permanenza

Destinazione parziale: -

Grado di utilizzo parziale: -

## Valenze e contrasti

Valenze: -

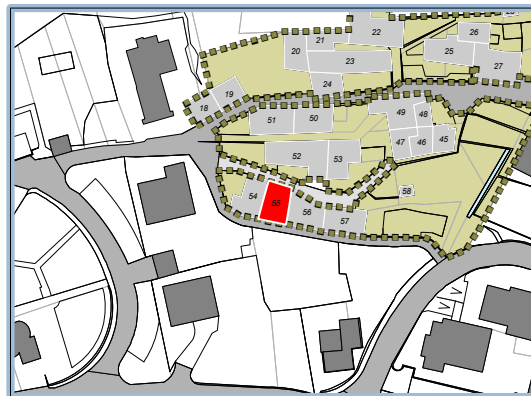
Elementi di pregio: -

Elementi di contrasto: -

## Modalità di intervento per il Piano delle Regole

Categoria d'intervento: C4-Ristrutturazione Edilizia

Prescrizioni: -



Estratto mappa - Foglio: **904D** Mappale: **1268-1269b**



Fotografia

Località:

**Begna**

Scheda: **56**

## Caratteristiche Tipologiche

Tipologia: [parte di schiera](#)

Num. piani: **3**

Num. alloggi: **1**

## Stato di Conservazione

Conservazione strutture: [buono](#)

Conservazione Complessivo: [buono](#)

Conservazione facciate: [buono](#)

Degrado Totale: [no](#)

Conservazione copertura: [buono](#)

## Destinazione d'uso e grado di utilizzo

Destinazione prevalente: [residenziale](#)

Grado di utilizzo prevalente: [in permanenza](#)

Destinazione parziale: [-](#)

Grado di utilizzo parziale: [-](#)

## Valenze e contrasti

Valenze: [-](#)

Elementi di pregio: [-](#)

Elementi di contrasto: [Facciata d'ingresso](#)

## Modalità di intervento per il Piano delle Regole

Categoria d'intervento: [C4-Ristrutturazione Edilizia](#)

Prescrizioni: [-](#)



Estratto mappa - Foglio: **904D** Mappale: **1267**



Fotografia



Località:

**Begna**

Scheda: **57**

## Caratteristiche Tipologiche

Tipologia: parte di schiera

Num. piani: **3**

Num. alloggi: **2**

## Stato di Conservazione

Conservazione strutture: buono

Conservazione Complessivo: buono

Conservazione facciate: buono

Degrado Totale: no

Conservazione copertura: buono

## Destinazione d'uso e grado di utilizzo

Destinazione prevalente: residenziale

Grado di utilizzo prevalente: in permanenza

Destinazione parziale: -

Grado di utilizzo parziale: -

## Valenze e contrasti

Valenze: nessuna

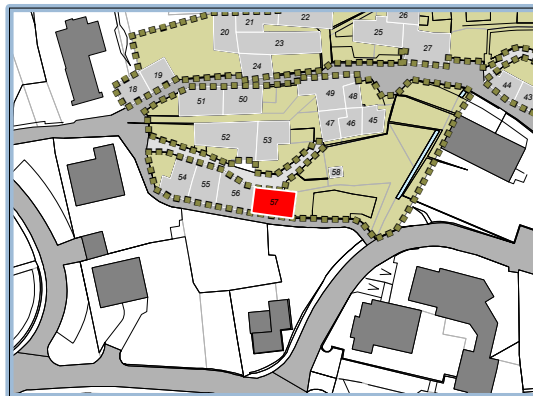
Elementi di pregio: -

Elementi di contrasto: -

## Modalità di intervento per il Piano delle Regole

Categoria d'intervento: C4-Ristrutturazione Edilizia

Prescrizioni: -



Estratto mappa - Foglio: **904D** Mappale: **1265-1266**



Fotografia

Località:

**Begna**

Scheda: **58**

## Caratteristiche Tipologiche

Tipologia: **edificio isolato**

Num. piani: **1**

Num. alloggi:

## Stato di Conservazione

Conservazione strutture: **medio**

Conservazione Complessivo: **medio**

Conservazione facciate: **cattivo**

Degrado Totale: **no**

Conservazione copertura: **medio**

## Destinazione d'uso e grado di utilizzo

Destinazione prevalente: **box accessori  
magazzini**

Grado di utilizzo prevalente: **non utilizzato**

Destinazione parziale:

Grado di utilizzo parziale:

## Valenze e contrasti

Valenze: **contrasto**

Elementi di pregio:

Elementi di contrasto:

## Modalità di intervento per il Piano delle Regole

Categoria d'intervento: **C5-Ristrutturazione Urbanistica**

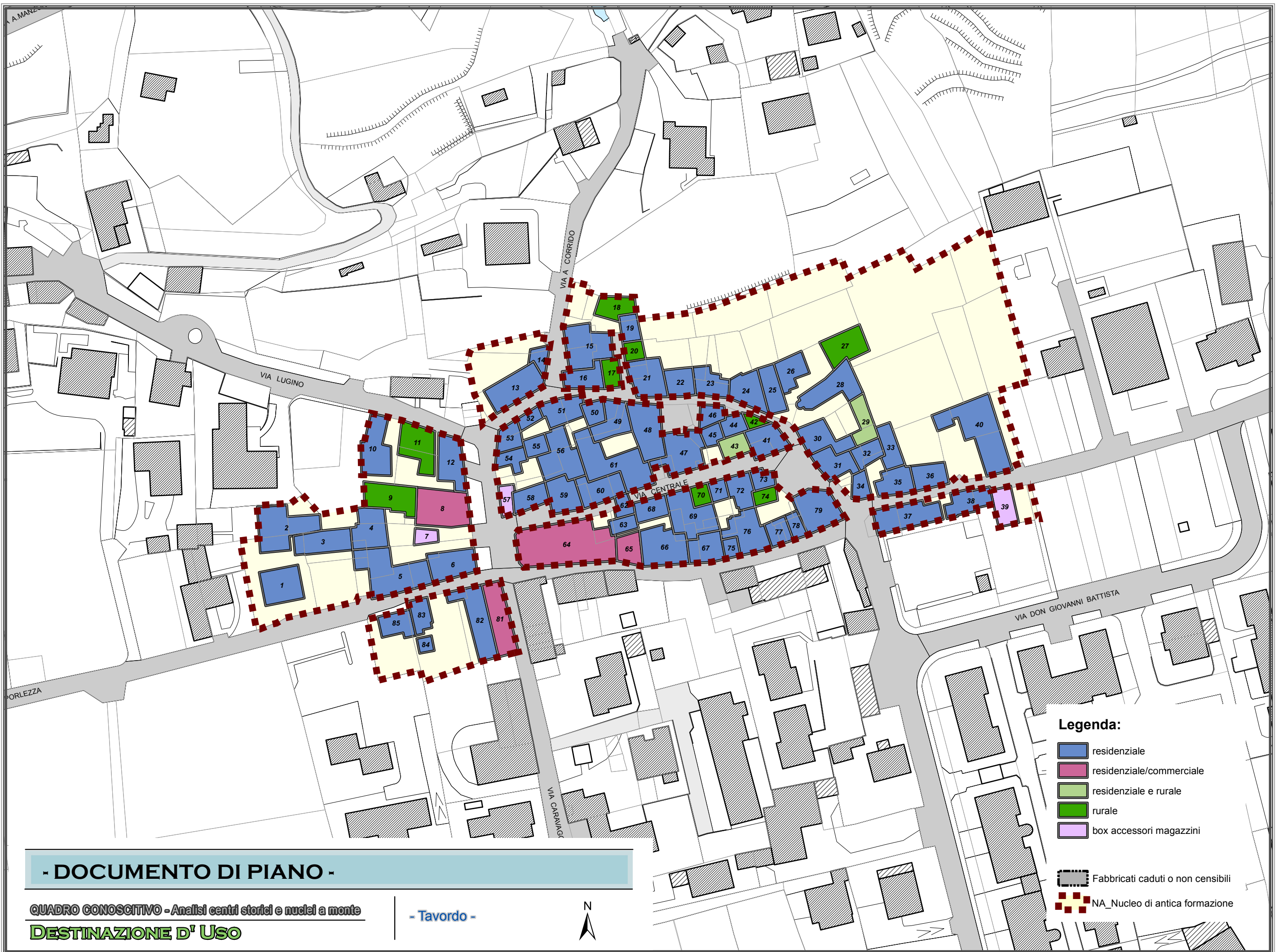
Prescrizioni:



Estratto mappa - Foglio: **904D** Mappale: **1263**



Fotografia



**Legenda:**

- residenziale
- residenziale/commerciale
- residenziale e rurale
- rurale
- box accessori magazzini
- Fabbricati caduti o non censibili
- NA\_Nucleo di antica formazione

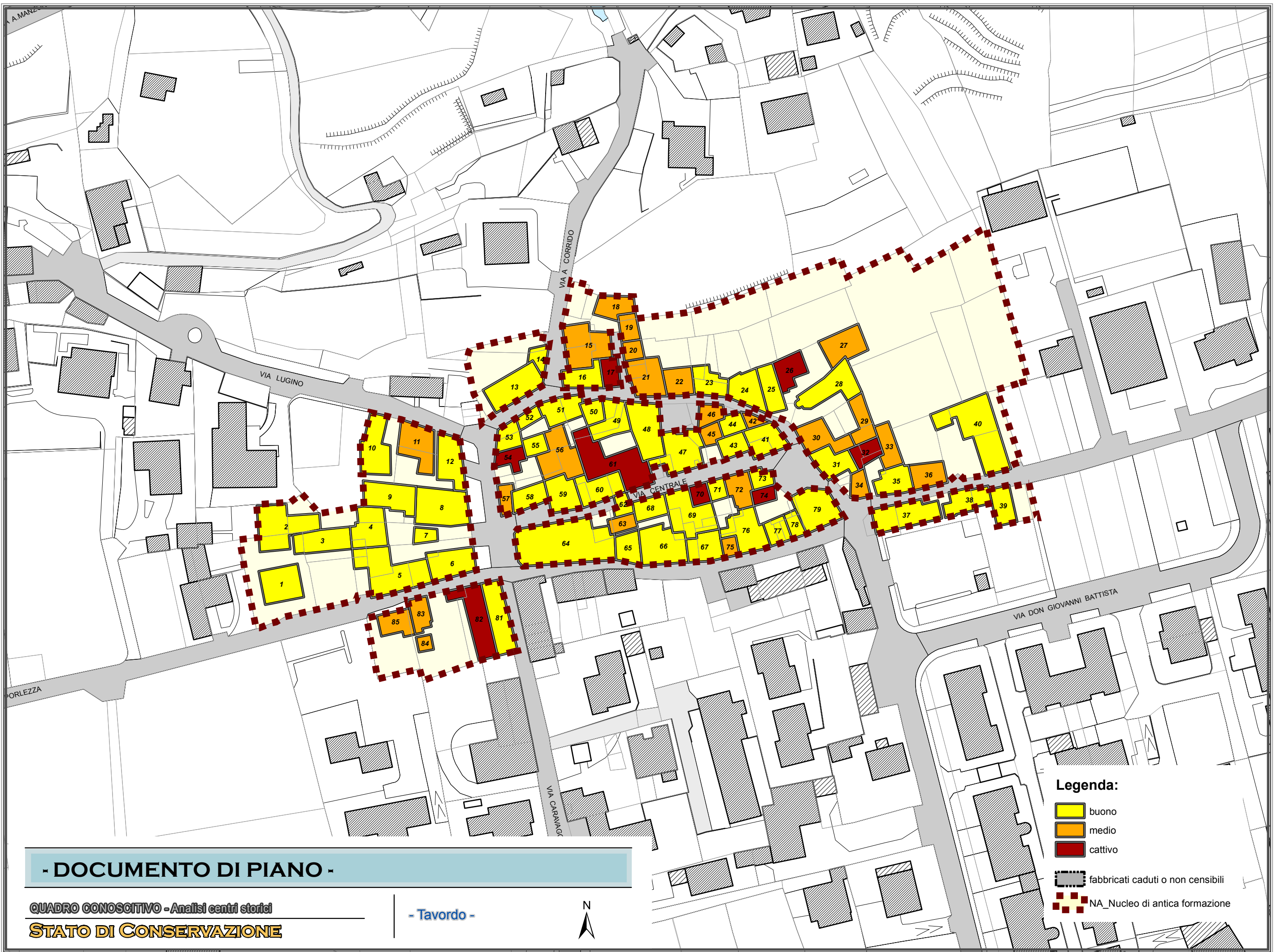
**- DOCUMENTO DI PIANO -**

QUADRO CONOSCITIVO - Analisi centri storici e nuclei a monte  
**DESTINAZIONE D' USO**

- Tavordo -



- Tavordo -



**- DOCUMENTO DI PIANO -**

QUADRO CONOSCITIVO - Analisi centri storici  
**STATO DI CONSERVAZIONE**

- Tavordo -



- Legenda:**
- buono
  - medio
  - cattivo
  - fabbricati caduti o non censibili
  - NA\_Nucleo di antica formazione

Località: **Tavordo**

Scheda: **1**

## Caratteristiche Tipologiche

Tipologia: **edificio isolato**

Num. piani: **3**

Num. alloggi: **4**

## Stato di Conservazione

Conservazione strutture: **buono**

Conservazione Complessivo: **buono**

Conservazione facciate: **buono**

Degrado Totale: **no**

Conservazione copertura: **buono**

## Destinazione d'uso e grado di utilizzo

Destinazione prevalente: **residenziale**

Grado di utilizzo prevalente: **in permanenza**

Destinazione parziale: **-**

Grado di utilizzo parziale: **-**

## Valenze e contrasti

Valenze: **storico architettonica**

Elementi di pregio: **-**

Elementi di contrasto: **-**

## Modalità di intervento per il Piano delle Regole

Categoria d'intervento: **C3-Ristrutturazione Conservativa**

Prescrizioni: **-**



Estratto mappa - Foglio:909A Mappale:888



Fotografia

Località: **Tavordo**

Scheda: **2**

## Caratteristiche Tipologiche

Tipologia: **edificio isolato**

Num. piani: **1**

Num. alloggi: **1**

## Stato di Conservazione

Conservazione strutture: **buono**

Conservazione Complessivo: **buono**

Conservazione facciate: **buono**

Degrado Totale: **no**

Conservazione copertura: **buono**

## Destinazione d'uso e grado di utilizzo

Destinazione prevalente: **residenziale**

Grado di utilizzo prevalente: **in permanenza**

Destinazione parziale: **-**

Grado di utilizzo parziale: **-**

## Valenze e contrasti

Valenze: **-**

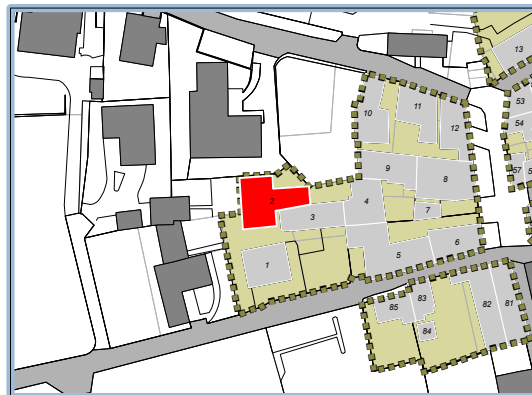
Elementi di pregio: **-**

Elementi di contrasto: **-**

## Modalità di intervento per il Piano delle Regole

Categoria d'intervento: **C4-Ristrutturazione Edilizia**

Prescrizioni: **-**



Estratto mappa - Foglio: 909A Mappale: 3055-3056



Fotografia

Località: **Tavordo**

Scheda: **3**

## Caratteristiche Tipologiche

Tipologia: **parte di schiera**

Num. piani: **3**

Num. alloggi: **2**

## Stato di Conservazione

Conservazione strutture: **buono**

Conservazione Complessivo: **buono**

Conservazione facciate: **buono**

Degrado Totale: **no**

Conservazione copertura: **buono**

## Destinazione d'uso e grado di utilizzo

Destinazione prevalente: **residenziale**

Grado di utilizzo prevalente: **in permanenza**

Destinazione parziale: **-**

Grado di utilizzo parziale: **-**

## Valenze e contrasti

Valenze: **-**

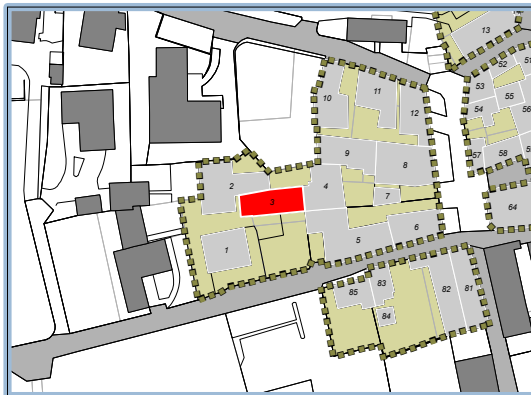
Elementi di pregio: **-**

Elementi di contrasto: **-**

## Modalità di intervento per il Piano delle Regole

Categoria d'intervento: **C4-Ristrutturazione Edilizia**

Prescrizioni: **-**



Estratto mappa - Foglio: 909A Mappale: 3042



Fotografia

Località: **Tavordo**

Scheda: **4**

## Caratteristiche Tipologiche

Tipologia: **a corte**

Num. piani: **3**

Num. alloggi: **1**

## Stato di Conservazione

Conservazione strutture: **buono**

Conservazione Complessivo: **buono**

Conservazione facciate: **buono**

Degrado Totale: **no**

Conservazione copertura: **buono**

## Destinazione d'uso e grado di utilizzo

Destinazione prevalente: **residenziale**

Grado di utilizzo prevalente: **in permanenza**

Destinazione parziale: **-**

Grado di utilizzo parziale: **-**

## Valenze e contrasti

Valenze: **-**

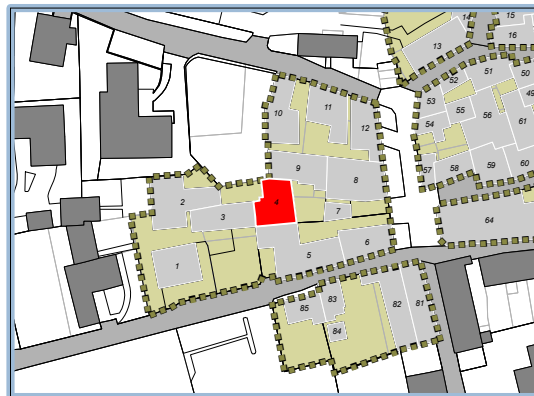
Elementi di pregio: **-**

Elementi di contrasto: **-**

## Modalità di intervento per il Piano delle Regole

Categoria d'intervento: **C4-Ristrutturazione Edilizia**

Prescrizioni: **-**



Estratto mappa - Foglio: **909A** Mappale: **507-3194**



Fotografia



Località: **Tavordo**

Scheda: **5**

## Caratteristiche Tipologiche

Tipologia: **parte di schiera**

Num. piani: **2**

Num. alloggi: **1**

## Stato di Conservazione

Conservazione strutture: **buono**

Conservazione Complessivo: **buono**

Conservazione facciate: **buono**

Degrado Totale: **no**

Conservazione copertura: **buono**

## Destinazione d'uso e grado di utilizzo

Destinazione prevalente: **residenziale**

Grado di utilizzo prevalente: **in permanenza**

Destinazione parziale: **-**

Grado di utilizzo parziale: **-**

## Valenze e contrasti

Valenze: **-**

Elementi di pregio: **-**

Elementi di contrasto: **-**

## Modalità di intervento per il Piano delle Regole

Categoria d'intervento: **C4-Ristrutturazione Edilizia**

Prescrizioni: **-**



Estratto mappa - Foglio:909A Mappale:509-510-512-513-515



Fotografia

Località: **Tavordo**

Scheda: **6**

## Caratteristiche Tipologiche

Tipologia: [parte di schiera](#)

Num. piani: **3**

Num. alloggi: **2**

## Stato di Conservazione

Conservazione strutture: [buono](#)

Conservazione Complessivo: [buono](#)

Conservazione facciate: [buono](#)

Degrado Totale: [no](#)

Conservazione copertura: [buono](#)

## Destinazione d'uso e grado di utilizzo

Destinazione prevalente: [residenziale](#)

Grado di utilizzo prevalente: [in permanenza](#)

Destinazione parziale: [-](#)

Grado di utilizzo parziale: [-](#)

## Valenze e contrasti

Valenze: [-](#)

Elementi di pregio: [-](#)

Elementi di contrasto: [-](#)

## Modalità di intervento per il Piano delle Regole

Categoria d'intervento: [C4-Ristrutturazione Edilizia](#)

Prescrizioni: [-](#)



Estratto mappa - Foglio:909A Mappale:517



Fotografia

Località: **Tavordo**

Scheda: **7**

## Caratteristiche Tipologiche

Tipologia: **edificio isolato**

Num. piani: **1**

Num. alloggi: **0**

## Stato di Conservazione

Conservazione strutture: **buono**

Conservazione Complessivo: **buono**

Conservazione facciate: **buono**

Degrado Totale: **no**

Conservazione copertura: **buono**

## Destinazione d'uso e grado di utilizzo

Destinazione prevalente: **box accessori  
magazzini**

Grado di utilizzo prevalente: **in permanenza**

Destinazione parziale: **-**

Grado di utilizzo parziale: **-**

## Valenze e contrasti

Valenze: **-**

Elementi di pregio: **-**

Elementi di contrasto: **-**

## Modalità di intervento per il Piano delle Regole

Categoria d'intervento: **C5-Ristrutturazione Urbanistica**

Prescrizioni: **-**



Estratto mappa - Foglio:909A Mappale:xxxx



Fotografia

Località: **Tavordo**

Scheda: **8**

## Caratteristiche Tipologiche

Tipologia: [parte di schiera](#)

Num. piani: **3**

Num. alloggi: **0**

## Stato di Conservazione

Conservazione strutture: [medio](#)

Conservazione Complessivo: [buono](#)

Conservazione facciate: [buono](#)

Degrado Totale: [no](#)

Conservazione copertura: [buono](#)

## Destinazione d'uso e grado di utilizzo

Destinazione prevalente: [residenziale/commerciale](#) Grado di utilizzo prevalente: [stagionale](#)

Destinazione parziale: [commerciale](#) Grado di utilizzo parziale: [non utilizzato](#)

## Valenze e contrasti

Valenze: [storico architettonica](#)

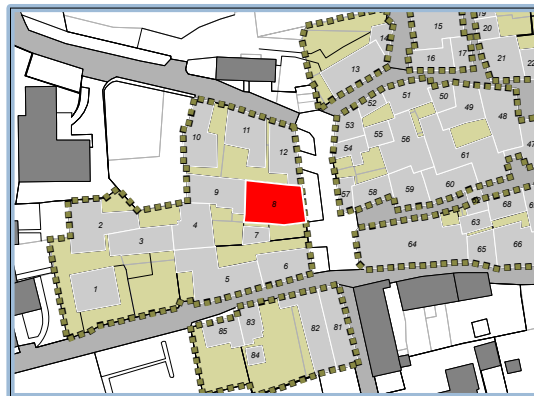
Elementi di pregio: [Portale in pietra, balcone](#)

Elementi di contrasto: -

## Modalità di intervento per il Piano delle Regole

Categoria d'intervento: [C3-Ristrutturazione Conservativa](#)

Prescrizioni: -



Estratto mappa - Foglio:909A Mappale:1376



Fotografia

Località: **Tavordo**

Scheda: **9**

## Caratteristiche Tipologiche

Tipologia: parte di schiera

Num. piani: **2**

Num. alloggi: **0**

## Stato di Conservazione

Conservazione strutture: buono

Conservazione Complessivo: buono

Conservazione facciate: buono

Degrado Totale: no

Conservazione copertura: buono

## Destinazione d'uso e grado di utilizzo

Destinazione prevalente:  rurale

Grado di utilizzo prevalente: non utilizzato

Destinazione parziale: -

Grado di utilizzo parziale: -

## Valenze e contrasti

Valenze: tipologico ambientale

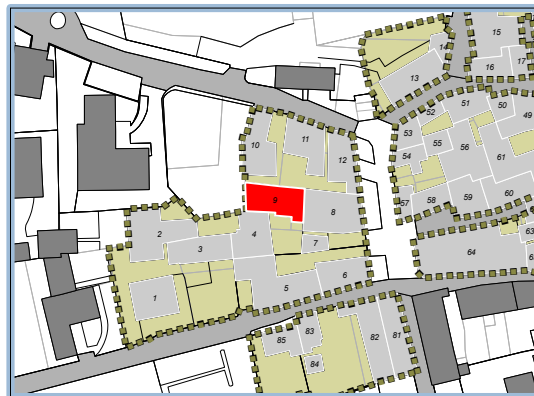
Elementi di pregio: -

Elementi di contrasto: -

## Modalità di intervento per il Piano delle Regole

Categoria d'intervento: C3-Ristrutturazione Conservativa

Prescrizioni: -



Estratto mappa - Foglio:909A Mappale:504



Fotografia

Località: **Tavordo**

Scheda: **10**

## Caratteristiche Tipologiche

Tipologia: **edificio isolato**

Num. piani: **3**

Num. alloggi: **2**

## Stato di Conservazione

Conservazione strutture: **buono**

Conservazione Complessivo: **buono**

Conservazione facciate: **buono**

Degrado Totale: **no**

Conservazione copertura: **buono**

## Destinazione d'uso e grado di utilizzo

Destinazione prevalente: **residenziale**

Grado di utilizzo prevalente: **in permanenza**

Destinazione parziale: **-**

Grado di utilizzo parziale: **-**

## Valenze e contrasti

Valenze: **-**

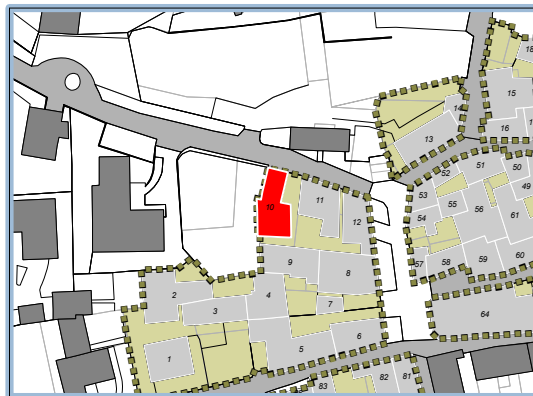
Elementi di pregio: **-**

Elementi di contrasto: **-**

## Modalità di intervento per il Piano delle Regole

Categoria d'intervento: **C4-Ristrutturazione Edilizia**

Prescrizioni: **-**



Estratto mappa - Foglio:909A Mappale:xxxxx



Fotografia

Località: **Tavordo**

Scheda: **11**

## Caratteristiche Tipologiche

Tipologia: **edificio isolato**

Num. piani: **1**

Num. alloggi: **0**

## Stato di Conservazione

Conservazione strutture: **medio**

Conservazione Complessivo: **medio**

Conservazione facciate: **medio**

Degrado Totale: **no**

Conservazione copertura: **medio**

## Destinazione d'uso e grado di utilizzo

Destinazione prevalente: **rurale**

Grado di utilizzo prevalente: **non utilizzato**

Destinazione parziale: **-**

Grado di utilizzo parziale: **-**

## Valenze e contrasti

Valenze: **tipologico ambientale**

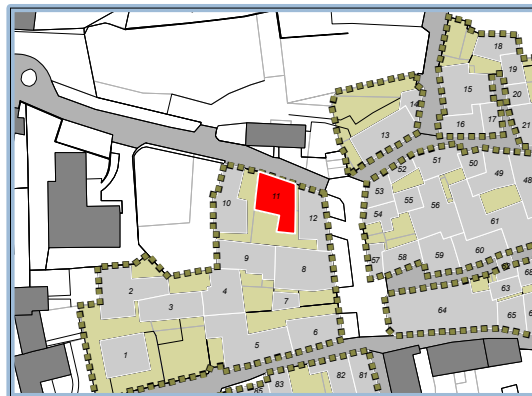
Elementi di pregio: **-**

Elementi di contrasto: **-**

## Modalità di intervento per il Piano delle Regole

Categoria d'intervento: **C3-Ristrutturazione Conservativa**

Prescrizioni: **-**



Estratto mappa - Foglio: **909A** Mappale: **1377**



Fotografia

Località: **Tavordo**

Scheda: **12**

## Caratteristiche Tipologiche

Tipologia: **parte di schiera**

Num. piani: **3**

Num. alloggi: **3**

## Stato di Conservazione

Conservazione strutture: **buono**

Conservazione Complessivo: **buono**

Conservazione facciate: **buono**

Degrado Totale: **no**

Conservazione copertura: **buono**

## Destinazione d'uso e grado di utilizzo

Destinazione prevalente: **residenziale**

Grado di utilizzo prevalente: **in permanenza**

Destinazione parziale: **-**

Grado di utilizzo parziale: **-**

## Valenze e contrasti

Valenze: **-**

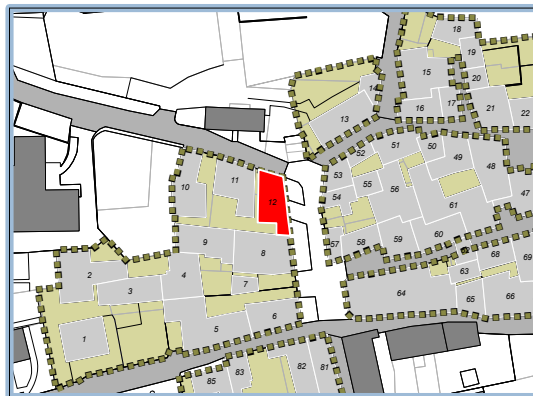
Elementi di pregio: **-**

Elementi di contrasto: **-**

## Modalità di intervento per il Piano delle Regole

Categoria d'intervento: **C4-Ristrutturazione Edilizia**

Prescrizioni: **-**



Estratto mappa - Foglio: **909A** Mappale: **501**



Fotografia



Località: **Tavordo**

Scheda: **13**

## Caratteristiche Tipologiche

Tipologia: parte di schiera

Num. piani: **4**

Num. alloggi: **3**

## Stato di Conservazione

Conservazione strutture: buono

Conservazione Complessivo: buono

Conservazione facciate: buono

Degrado Totale: no

Conservazione copertura: buono

## Destinazione d'uso e grado di utilizzo

Destinazione prevalente: residenziale

Grado di utilizzo prevalente: non utilizzato

Destinazione parziale: -

Grado di utilizzo parziale: -

## Valenze e contrasti

Valenze: -

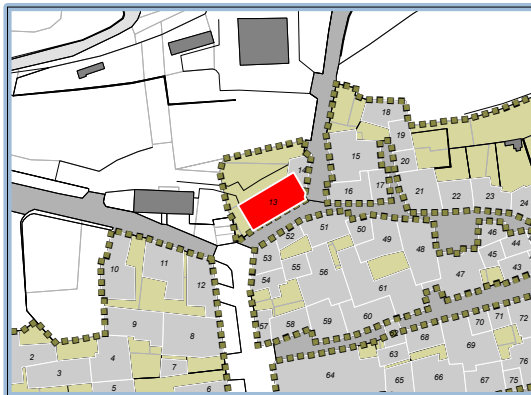
Elementi di pregio: -

Elementi di contrasto: -

## Modalità di intervento per il Piano delle Regole

Categoria d'intervento: C4-Ristrutturazione Edilizia

Prescrizioni: -



Estratto mappa - Foglio: **909A** Mappale: **500**



Fotografia

Località: **Tavordo**

Scheda: **14**

## Caratteristiche Tipologiche

Tipologia: **parte di schiera**

Num. piani: **2**

Num. alloggi: **1**

## Stato di Conservazione

Conservazione strutture: **buono**

Conservazione Complessivo: **buono**

Conservazione facciate: **buono**

Degrado Totale: **no**

Conservazione copertura: **buono**

## Destinazione d'uso e grado di utilizzo

Destinazione prevalente: **residenziale**

Grado di utilizzo prevalente: **in permanenza**

Destinazione parziale: **-**

Grado di utilizzo parziale: **-**

## Valenze e contrasti

Valenze: **-**

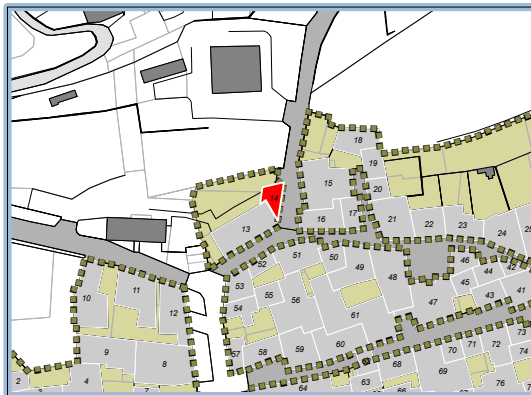
Elementi di pregio: **-**

Elementi di contrasto: **-**

## Modalità di intervento per il Piano delle Regole

Categoria d'intervento: **C5-Ristrutturazione Urbanistica**

Prescrizioni: **-**



Estratto mappa - Foglio: **909A** Mappale: **1821**



Fotografia

Località: **Tavordo**

Scheda: **15**

## Caratteristiche Tipologiche

Tipologia: **parte di schiera**

Num. piani: **3**

Num. alloggi: **1**

## Stato di Conservazione

Conservazione strutture: **medio**

Conservazione Complessivo: **medio**

Conservazione facciate: **medio**

Degrado Totale: **no**

Conservazione copertura: **cattivo**

## Destinazione d'uso e grado di utilizzo

Destinazione prevalente: **residenziale**

Grado di utilizzo prevalente: **in permanenza**

Destinazione parziale: **-**

Grado di utilizzo parziale: **-**

## Valenze e contrasti

Valenze: **-**

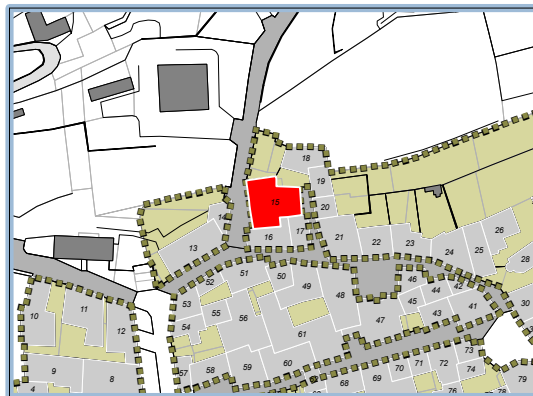
Elementi di pregio: **-**

Elementi di contrasto: **-**

## Modalità di intervento per il Piano delle Regole

Categoria d'intervento: **C4-Ristrutturazione Edilizia**

Prescrizioni: **-**



Estratto mappa - Foglio: **909A** Mappale: **406-408-409**



Fotografia

Località: **Tavordo**

Scheda: **16**

## Caratteristiche Tipologiche

Tipologia: **parte di schiera**

Num. piani: **3**

Num. alloggi: **1**

## Stato di Conservazione

Conservazione strutture: **buono**

Conservazione Complessivo: **buono**

Conservazione facciate: **buono**

Degrado Totale: **no**

Conservazione copertura: **medio**

## Destinazione d'uso e grado di utilizzo

Destinazione prevalente: **residenziale**

Grado di utilizzo prevalente: **in permanenza**

Destinazione parziale: **-**

Grado di utilizzo parziale: **-**

## Valenze e contrasti

Valenze: **-**

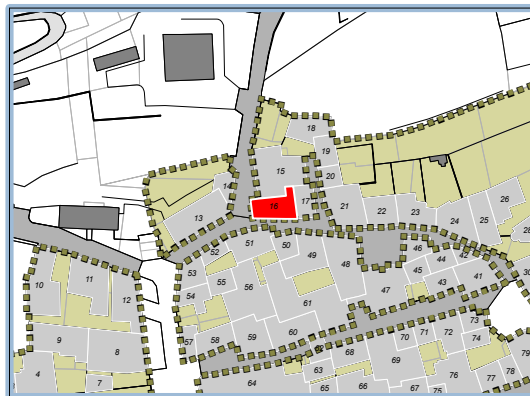
Elementi di pregio: **-**

Elementi di contrasto: **-**

## Modalità di intervento per il Piano delle Regole

Categoria d'intervento: **C4-Ristrutturazione Edilizia**

Prescrizioni: **-**



Estratto mappa - Foglio: **909A** Mappale: **410**



Fotografia

Località: **Tavordo**

Scheda: **17**

## Caratteristiche Tipologiche

Tipologia: [parte di schiera](#)

Num. piani: **3**

Num. alloggi: **2**

## Stato di Conservazione

Conservazione strutture: [cattivo](#)

Conservazione Complessivo: [cattivo](#)

Conservazione facciate: [cattivo](#)

Degrado Totale: [no](#)

Conservazione copertura: [cattivo](#)

## Destinazione d'uso e grado di utilizzo

Destinazione prevalente: [rurale](#)

Grado di utilizzo prevalente: [non utilizzato](#)

Destinazione parziale: [-](#)

Grado di utilizzo parziale: [-](#)

## Valenze e contrasti

Valenze: [tipologico ambientale](#)

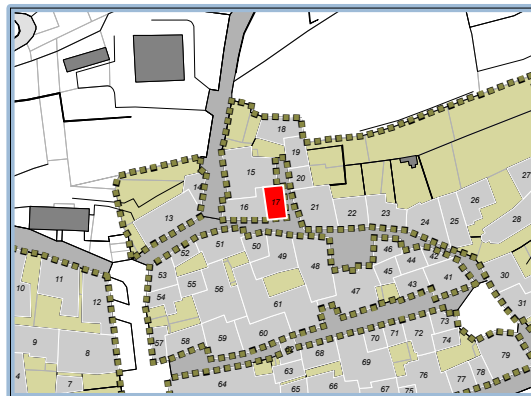
Elementi di pregio: [-](#)

Elementi di contrasto: [-](#)

## Modalità di intervento per il Piano delle Regole

Categoria d'intervento: [C3-Ristrutturazione Conservativa](#)

Prescrizioni: [-](#)



Estratto mappa - Foglio: **909A** Mappale: **411**



Fotografia

Località: **Tavordo**

Scheda: **18**

## Caratteristiche Tipologiche

Tipologia: [parte di schiera](#)

Num. piani: **2**

Num. alloggi: **0**

## Stato di Conservazione

Conservazione strutture: [medio](#)

Conservazione Complessivo: [medio](#)

Conservazione facciate: [medio](#)

Degrado Totale: [no](#)

Conservazione copertura: [cattivo](#)

## Destinazione d'uso e grado di utilizzo

Destinazione prevalente: [rurale](#)

Grado di utilizzo prevalente: [non utilizzato](#)

Destinazione parziale: [-](#)

Grado di utilizzo parziale: [-](#)

## Valenze e contrasti

Valenze: [tipologico ambientale](#)

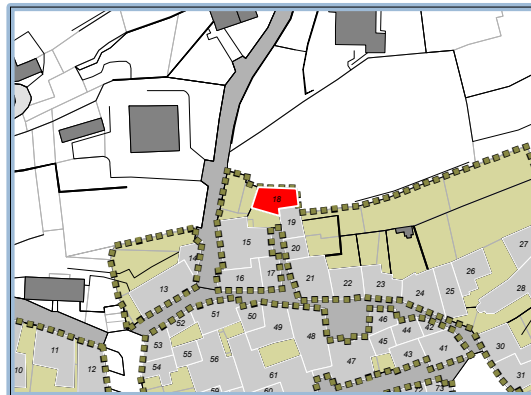
Elementi di pregio: [-](#)

Elementi di contrasto: [-](#)

## Modalità di intervento per il Piano delle Regole

Categoria d'intervento: [C3-Ristrutturazione Conservativa](#)

Prescrizioni: [-](#)



Estratto mappa - Foglio: **909A** Mappale: **402**



Fotografia

Località: **Tavordo**

Scheda: **19**

## Caratteristiche Tipologiche

Tipologia: **parte di schiera**

Num. piani: **3**

Num. alloggi: **1**

## Stato di Conservazione

Conservazione strutture: **medio**

Conservazione Complessivo: **medio**

Conservazione facciate: **medio**

Degrado Totale: **no**

Conservazione copertura: **medio**

## Destinazione d'uso e grado di utilizzo

Destinazione prevalente: **residenziale**

Grado di utilizzo prevalente: **non utilizzato**

Destinazione parziale: **-**

Grado di utilizzo parziale: **-**

## Valenze e contrasti

Valenze: **-**

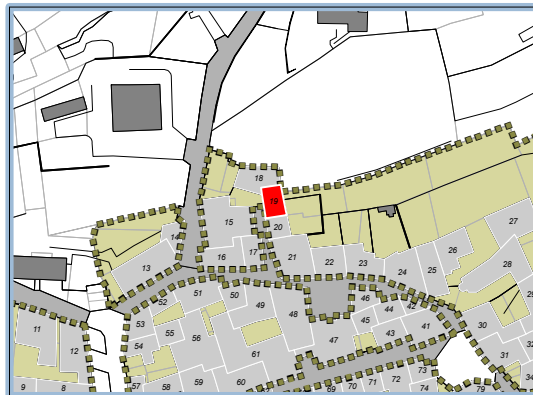
Elementi di pregio: **Balcone**

Elementi di contrasto: **Tetoia**

## Modalità di intervento per il Piano delle Regole

Categoria d'intervento: **C3-Ristrutturazione Conservativa**

Prescrizioni: **-**



Estratto mappa - Foglio: **909A** Mappale: **401-403**



Fotografia

Località: **Tavordo**

Scheda: **20**

## Caratteristiche Tipologiche

Tipologia: [parte di schiera](#)

Num. piani: **2**

Num. alloggi: **0**

## Stato di Conservazione

Conservazione strutture: [medio](#)

Conservazione Complessivo: [medio](#)

Conservazione facciate: [medio](#)

Degrado Totale: [no](#)

Conservazione copertura: [cattivo](#)

## Destinazione d'uso e grado di utilizzo

Destinazione prevalente: [rurale](#)

Grado di utilizzo prevalente: [non utilizzato](#)

Destinazione parziale: [-](#)

Grado di utilizzo parziale: [-](#)

## Valenze e contrasti

Valenze: [tipologico ambientale](#)

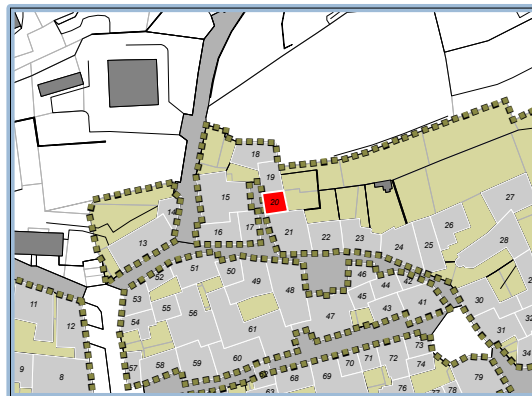
Elementi di pregio: [-](#)

Elementi di contrasto: [-](#)

## Modalità di intervento per il Piano delle Regole

Categoria d'intervento: [C3-Ristrutturazione Conservativa](#)

Prescrizioni: [-](#)



Estratto mappa - Foglio: 909A Mappale: 412



Fotografia



Località: **Tavordo**

Scheda: **21**

## Caratteristiche Tipologiche

Tipologia: **parte di schiera**

Num. piani: **3**

Num. alloggi: **2**

## Stato di Conservazione

Conservazione strutture: **medio**

Conservazione Complessivo: **medio**

Conservazione facciate: **medio**

Degrado Totale: **no**

Conservazione copertura: **medio**

## Destinazione d'uso e grado di utilizzo

Destinazione prevalente: **residenziale**

Grado di utilizzo prevalente: **in permanenza**

Destinazione parziale: **-**

Grado di utilizzo parziale: **-**

## Valenze e contrasti

Valenze: **-**

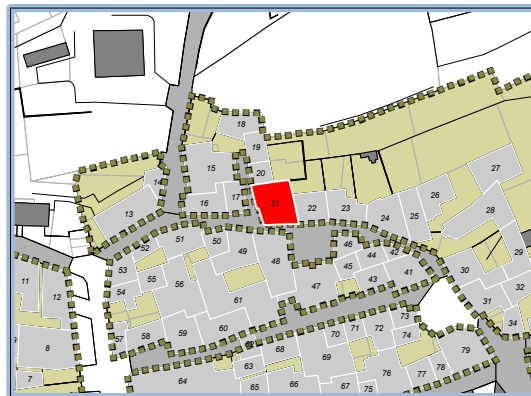
Elementi di pregio: **-**

Elementi di contrasto: **-**

## Modalità di intervento per il Piano delle Regole

Categoria d'intervento: **C4-Ristrutturazione Edilizia**

Prescrizioni: **-**



Estratto mappa - Foglio: **909A** Mappale: **414-415**



Fotografia

Località: **Tavordo**

Scheda: **22**

## Caratteristiche Tipologiche

Tipologia: [parte di schiera](#)

Num. piani: **3**

Num. alloggi: **1**

## Stato di Conservazione

Conservazione strutture: [medio](#)

Conservazione Complessivo: [medio](#)

Conservazione facciate: [medio](#)

Degrado Totale: [no](#)

Conservazione copertura: [medio](#)

## Destinazione d'uso e grado di utilizzo

Destinazione prevalente: [residenziale](#)

Grado di utilizzo prevalente: [non utilizzato](#)

Destinazione parziale: [-](#)

Grado di utilizzo parziale: [-](#)

## Valenze e contrasti

Valenze: [-](#)

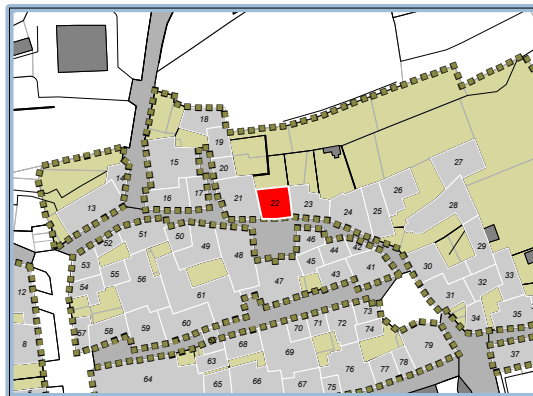
Elementi di pregio: [-](#)

Elementi di contrasto: [-](#)

## Modalità di intervento per il Piano delle Regole

Categoria d'intervento: [C4-Ristrutturazione Edilizia](#)

Prescrizioni: [-](#)



Estratto mappa - Foglio: **909A** Mappale: **2977**



Fotografia

Località: **Tavordo**

Scheda: **23**

## Caratteristiche Tipologiche

Tipologia: **parte di schiera**

Num. piani: **2**

Num. alloggi: **1**

## Stato di Conservazione

Conservazione strutture: **buono**

Conservazione Complessivo: **buono**

Conservazione facciate: **buono**

Degrado Totale: **no**

Conservazione copertura: **buono**

## Destinazione d'uso e grado di utilizzo

Destinazione prevalente: **residenziale**

Grado di utilizzo prevalente: **in permanenza**

Destinazione parziale: **-**

Grado di utilizzo parziale: **-**

## Valenze e contrasti

Valenze: **-**

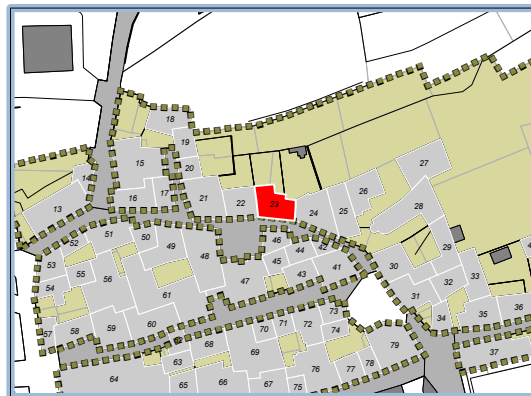
Elementi di pregio: **-**

Elementi di contrasto: **-**

## Modalità di intervento per il Piano delle Regole

Categoria d'intervento: **C4-Ristrutturazione Edilizia**

Prescrizioni: **-**



Estratto mappa - Foglio: 909A Mappale: 421-705-1495



Fotografia

Località: **Tavordo**

Scheda: **24**

## Caratteristiche Tipologiche

Tipologia: **parte di schiera**

Num. piani: **2**

Num. alloggi: **1**

## Stato di Conservazione

Conservazione strutture: **buono**

Conservazione Complessivo: **buono**

Conservazione facciate: **buono**

Degrado Totale: **no**

Conservazione copertura: **buono**

## Destinazione d'uso e grado di utilizzo

Destinazione prevalente: **residenziale**

Grado di utilizzo prevalente: **in permanenza**

Destinazione parziale: **-**

Grado di utilizzo parziale: **-**

## Valenze e contrasti

Valenze: **-**

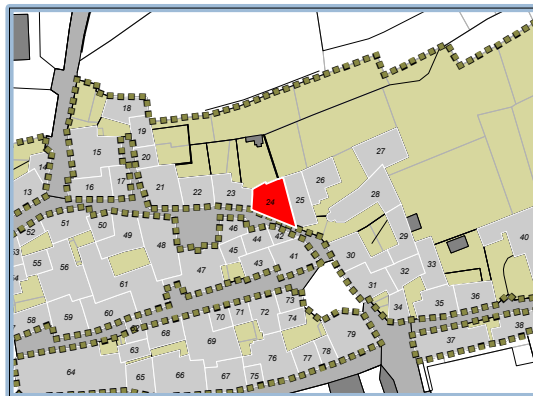
Elementi di pregio: **-**

Elementi di contrasto: **-**

## Modalità di intervento per il Piano delle Regole

Categoria d'intervento: **C4-Ristrutturazione Edilizia**

Prescrizioni: **-**



Estratto mappa - Foglio: 909A Mappale: 422



Fotografia

Località: **Tavordo**

Scheda: **25**

## Caratteristiche Tipologiche

Tipologia: **parte di schiera**

Num. piani: **3**

Num. alloggi: **1**

## Stato di Conservazione

Conservazione strutture: **buono**

Conservazione Complessivo: **buono**

Conservazione facciate: **buono**

Degrado Totale: **no**

Conservazione copertura: **buono**

## Destinazione d'uso e grado di utilizzo

Destinazione prevalente: **residenziale**

Grado di utilizzo prevalente: **in permanenza**

Destinazione parziale: **-**

Grado di utilizzo parziale: **-**

## Valenze e contrasti

Valenze: **-**

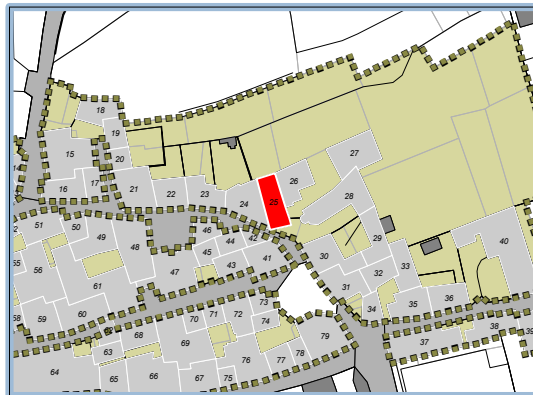
Elementi di pregio: **-**

Elementi di contrasto: **-**

## Modalità di intervento per il Piano delle Regole

Categoria d'intervento: **C4-Ristrutturazione Edilizia**

Prescrizioni: **-**



Estratto mappa - Foglio: **909A** Mappale: **423**



Fotografia

Località: **Tavordo**

Scheda: **26**

## Caratteristiche Tipologiche

Tipologia: **parte di schiera**

Num. piani: **1**

Num. alloggi: **1**

## Stato di Conservazione

Conservazione strutture: **medio**

Conservazione Complessivo: **cattivo**

Conservazione facciate: **cattivo**

Degrado Totale: **no**

Conservazione copertura: **cattivo**

## Destinazione d'uso e grado di utilizzo

Destinazione prevalente: **residenziale**

Grado di utilizzo prevalente: **in permanenza**

Destinazione parziale: **-**

Grado di utilizzo parziale: **-**

## Valenze e contrasti

Valenze: **-**

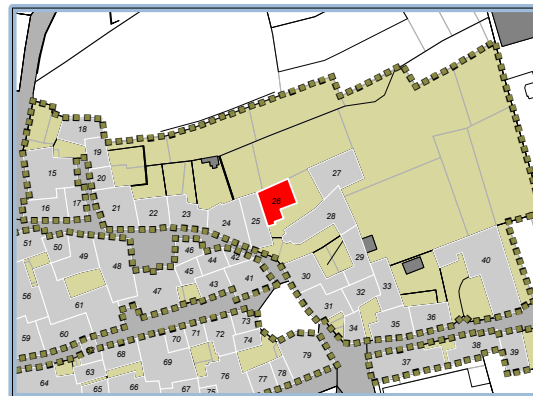
Elementi di pregio: **-**

Elementi di contrasto: **-**

## Modalità di intervento per il Piano delle Regole

Categoria d'intervento: **C4-Ristrutturazione Edilizia**

Prescrizioni: **-**



Estratto mappa - Foglio: **909A** Mappale: **424b**



Fotografia

Località: **Tavordo**

Scheda: **27**

## Caratteristiche Tipologiche

Tipologia: [parte di schiera](#)

Num. piani: **2**

Num. alloggi: **0**

## Stato di Conservazione

Conservazione strutture: [medio](#)

Conservazione Complessivo: [medio](#)

Conservazione facciate: [medio](#)

Degrado Totale: [no](#)

Conservazione copertura: [medio](#)

## Destinazione d'uso e grado di utilizzo

Destinazione prevalente: [rurale](#)

Grado di utilizzo prevalente: [in permanenza](#)

Destinazione parziale: [-](#)

Grado di utilizzo parziale: [-](#)

## Valenze e contrasti

Valenze: [tipologico ambientale](#)

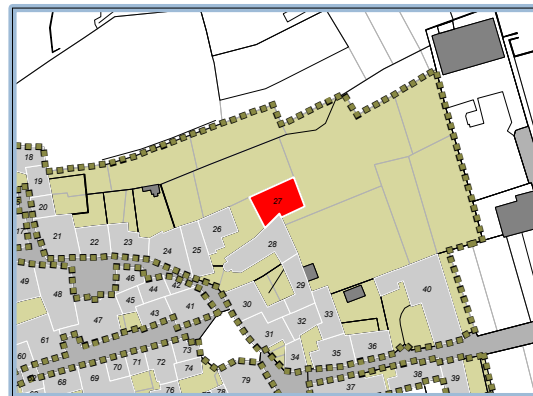
Elementi di pregio: [-](#)

Elementi di contrasto: [-](#)

## Modalità di intervento per il Piano delle Regole

Categoria d'intervento: [C3-Ristrutturazione Conservativa](#)

Prescrizioni: [-](#)



Estratto mappa - Foglio: **909A** Mappale: **424a**



Fotografia

Località: **Tavordo**

Scheda: **28**

## Caratteristiche Tipologiche

Tipologia: **a corte**

Num. piani: **3**

Num. alloggi: **4**

## Stato di Conservazione

Conservazione strutture: **buono**

Conservazione Complessivo: **buono**

Conservazione facciate: **buono**

Degrado Totale: **no**

Conservazione copertura: **buono**

## Destinazione d'uso e grado di utilizzo

Destinazione prevalente: **residenziale**

Grado di utilizzo prevalente: **in permanenza**

Destinazione parziale: **-**

Grado di utilizzo parziale: **-**

## Valenze e contrasti

Valenze: **-**

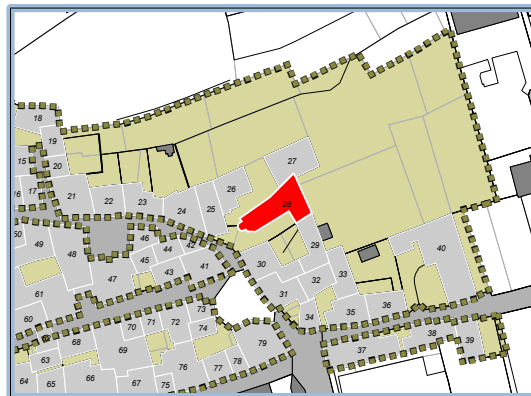
Elementi di pregio: **-**

Elementi di contrasto: **-**

## Modalità di intervento per il Piano delle Regole

Categoria d'intervento: **C4-Ristrutturazione Edilizia**

Prescrizioni: **-**



Estratto mappa - Foglio:909A Mappale:3097



Fotografia



Località: **Tavordo**

Scheda: **29**

## Caratteristiche Tipologiche

Tipologia: **a corte**

Num. piani: **3**

Num. alloggi: **2**

## Stato di Conservazione

Conservazione strutture: **medio**

Conservazione Complessivo: **medio**

Conservazione facciate: **medio**

Degrado Totale: **no**

Conservazione copertura: **cattivo**

## Destinazione d'uso e grado di utilizzo

Destinazione prevalente: **residenziale rurale** Grado di utilizzo prevalente: **non utilizzato**

Destinazione parziale: **-**

Grado di utilizzo parziale: **-**

## Valenze e contrasti

Valenze: **-**

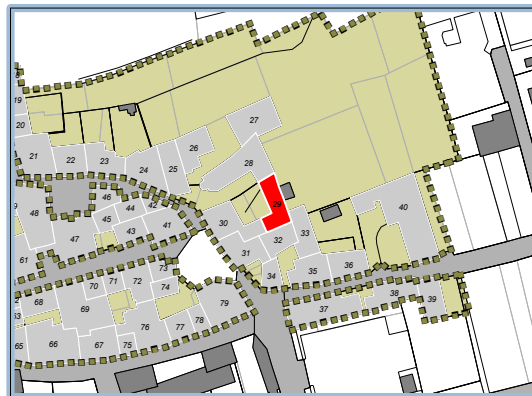
Elementi di pregio: **-**

Elementi di contrasto: **-**

## Modalità di intervento per il Piano delle Regole

Categoria d'intervento: **C3-Ristrutturazione Conservativa**

Prescrizioni: **-**



Estratto mappa - Foglio: **909A** Mappale: **426-1400**



Fotografia

Località: **Tavordo**

Scheda: **30**

## Caratteristiche Tipologiche

Tipologia: **parte di schiera**

Num. piani: **2**

Num. alloggi: **2**

## Stato di Conservazione

Conservazione strutture: **medio**

Conservazione Complessivo: **medio**

Conservazione facciate: **medio**

Degrado Totale: **no**

Conservazione copertura: **cattivo**

## Destinazione d'uso e grado di utilizzo

Destinazione prevalente: **residenziale**

Grado di utilizzo prevalente: **non utilizzato**

Destinazione parziale: **artigianale e/o industriale**

Grado di utilizzo parziale: **non utilizzato**

## Valenze e contrasti

Valenze: **storico architettonica**

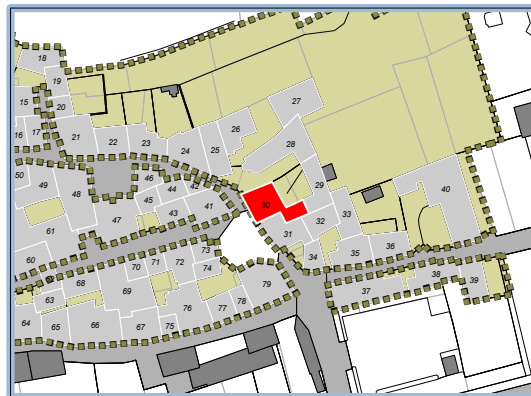
Elementi di pregio: **-**

Elementi di contrasto: **Scritte facciata**

## Modalità di intervento per il Piano delle Regole

Categoria d'intervento: **C3-Ristrutturazione Conservativa**

Prescrizioni: **-**



Estratto mappa - Foglio:909A Mappale:1374



Fotografia

Località: **Tavordo**

Scheda: **31**

## Caratteristiche Tipologiche

Tipologia: **parte di schiera**

Num. piani: **3**

Num. alloggi: **2**

## Stato di Conservazione

Conservazione strutture: **buono**

Conservazione Complessivo: **buono**

Conservazione facciate: **buono**

Degrado Totale: **no**

Conservazione copertura: **buono**

## Destinazione d'uso e grado di utilizzo

Destinazione prevalente: **residenziale**

Grado di utilizzo prevalente: **in permanenza**

Destinazione parziale: **-**

Grado di utilizzo parziale: **-**

## Valenze e contrasti

Valenze: **-**

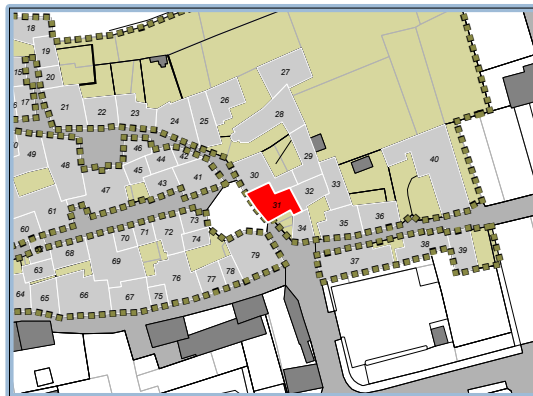
Elementi di pregio: **-**

Elementi di contrasto: **-**

## Modalità di intervento per il Piano delle Regole

Categoria d'intervento: **C3-Ristrutturazione Conservativa**

Prescrizioni: **-**



Estratto mappa - Foglio:909A Mappale:427



Fotografia

Località: **Tavordo**

Scheda: **32**

## Caratteristiche Tipologiche

Tipologia: **a corte**

Num. piani: **2**

Num. alloggi: **1**

## Stato di Conservazione

Conservazione strutture: **cattivo**

Conservazione Complessivo: **cattivo**

Conservazione facciate: **cattivo**

Degrado Totale: **no**

Conservazione copertura: **cattivo**

## Destinazione d'uso e grado di utilizzo

Destinazione prevalente: **residenziale**

Grado di utilizzo prevalente: **non utilizzato**

Destinazione parziale: **-**

Grado di utilizzo parziale: **-**

## Valenze e contrasti

Valenze: **-**

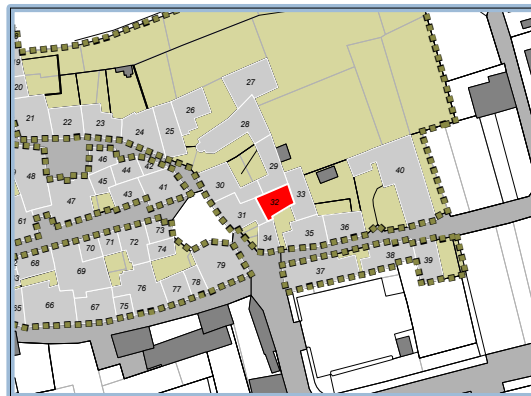
Elementi di pregio: **-**

Elementi di contrasto: **Scala e balcone**


## Modalità di intervento per il Piano delle Regole

Categoria d'intervento: **C3-Ristrutturazione Conservativa**

Prescrizioni: **-**



Estratto mappa - Foglio:909A Mappale:430-432-1317



Fotografia

Località: **Tavordo**

Scheda: **33**

## Caratteristiche Tipologiche

Tipologia: **a corte**

Num. piani: **3**

Num. alloggi: **1**

## Stato di Conservazione

Conservazione strutture: **cattivo**

Conservazione Complessivo: **medio**

Conservazione facciate: **medio**

Degrado Totale: **no**

Conservazione copertura: **buono**

## Destinazione d'uso e grado di utilizzo

Destinazione prevalente: **residenziale**

Grado di utilizzo prevalente: **non utilizzato**

Destinazione parziale: **-**

Grado di utilizzo parziale: **-**

## Valenze e contrasti

Valenze: **-**

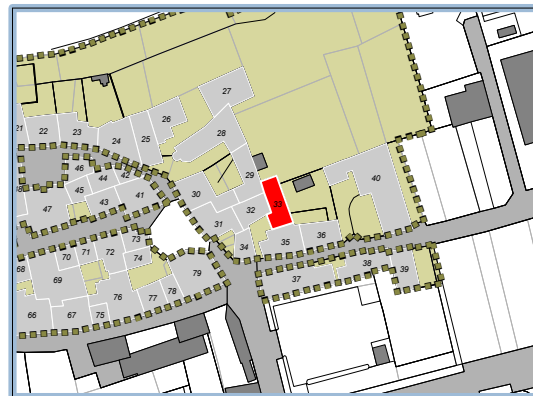
Elementi di pregio: **-**

Elementi di contrasto: **-**


## Modalità di intervento per il Piano delle Regole

Categoria d'intervento: **C4-Ristrutturazione Edilizia**

Prescrizioni: **-**



Estratto mappa - Foglio:909A Mappale:433



Fotografia

Località: **Tavordo**

Scheda: **34**

## Caratteristiche Tipologiche

Tipologia: **a corte**

Num. piani: **3**

Num. alloggi: **1**

## Stato di Conservazione

Conservazione strutture: **medio**

Conservazione Complessivo: **medio**

Conservazione facciate: **cattivo**

Degrado Totale: **no**

Conservazione copertura: **medio**

## Destinazione d'uso e grado di utilizzo

Destinazione prevalente: **residenziale**

Grado di utilizzo prevalente: **in permanenza**

Destinazione parziale: **-**

Grado di utilizzo parziale: **-**

## Valenze e contrasti

Valenze: **-**

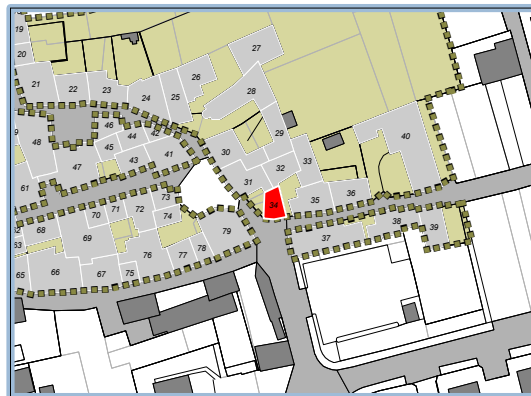
Elementi di pregio: **-**

Elementi di contrasto: **-**

## Modalità di intervento per il Piano delle Regole

Categoria d'intervento: **C3-Ristrutturazione Conservativa**

Prescrizioni: **-**



Estratto mappa - Foglio:909A Mappale:428



Fotografia

Località: **Tavordo**

Scheda: **35**

## Caratteristiche Tipologiche

Tipologia: **a corte**

Num. piani: **3**

Num. alloggi: **2**

## Stato di Conservazione

Conservazione strutture: **buono**

Conservazione Complessivo: **buono**

Conservazione facciate: **buono**

Degrado Totale: **no**

Conservazione copertura: **buono**

## Destinazione d'uso e grado di utilizzo

Destinazione prevalente: **residenziale**

Grado di utilizzo prevalente: **in permanenza**

Destinazione parziale: **-**

Grado di utilizzo parziale: **-**

## Valenze e contrasti

Valenze: **-**

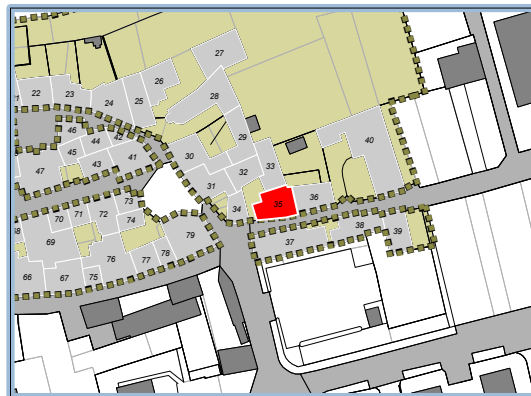
Elementi di pregio: **-**

Elementi di contrasto: **-**

## Modalità di intervento per il Piano delle Regole

Categoria d'intervento: **C4-Ristrutturazione Edilizia**

Prescrizioni: **-**



Estratto mappa - Foglio: **909A** Mappale: **434**



Fotografia

Località: **Tavordo**

Scheda: **36**

## Caratteristiche Tipologiche

Tipologia: **parte di schiera**

Num. piani: **2**

Num. alloggi: **1**

## Stato di Conservazione

Conservazione strutture: **medio**

Conservazione Complessivo: **medio**

Conservazione facciate: **medio**

Degrado Totale: **no**

Conservazione copertura: **medio**

## Destinazione d'uso e grado di utilizzo

Destinazione prevalente: **residenziale**

Grado di utilizzo prevalente: **-**

Destinazione parziale: **-**

Grado di utilizzo parziale: **-**

## Valenze e contrasti

Valenze: **-**

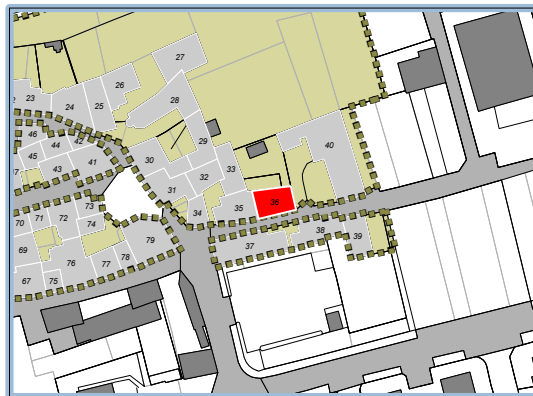
Elementi di pregio: **Affreschi**

Elementi di contrasto: **-**

## Modalità di intervento per il Piano delle Regole

Categoria d'intervento: **C3-Ristrutturazione Conservativa**

Prescrizioni: **-**



Estratto mappa - Foglio: **909A** Mappale: **1146**



Fotografia



Località: **Tavordo**

Scheda: **37**

## Caratteristiche Tipologiche

Tipologia: **parte di schiera**

Num. piani: **2**

Num. alloggi: **2**

## Stato di Conservazione

Conservazione strutture: **buono**

Conservazione Complessivo: **buono**

Conservazione facciate: **medio**

Degrado Totale: **no**

Conservazione copertura: **buono**

## Destinazione d'uso e grado di utilizzo

Destinazione prevalente: **residenziale**

Grado di utilizzo prevalente: **in permanenza**

Destinazione parziale: **-**

Grado di utilizzo parziale: **-**

## Valenze e contrasti

Valenze: **-**

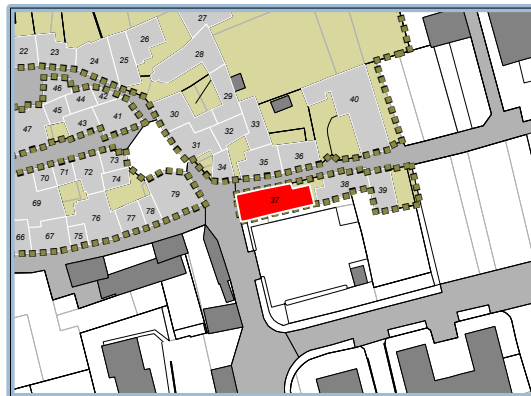
Elementi di pregio: **-**

Elementi di contrasto: **-**

## Modalità di intervento per il Piano delle Regole

Categoria d'intervento: **C5-Ristrutturazione Urbanistica**

Prescrizioni: **-**



Estratto mappa - Foglio:909A Mappale:45b-1359



Fotografia

Località: **Tavordo**

Scheda: **38**

## Caratteristiche Tipologiche

Tipologia: **parte di schiera**

Num. piani: **2**

Num. alloggi: **2**

## Stato di Conservazione

Conservazione strutture: **buono**

Conservazione Complessivo: **buono**

Conservazione facciate: **buono**

Degrado Totale: **no**

Conservazione copertura: **buono**

## Destinazione d'uso e grado di utilizzo

Destinazione prevalente: **residenziale**

Grado di utilizzo prevalente: **in permanenza**

Destinazione parziale: **-**

Grado di utilizzo parziale: **-**

## Valenze e contrasti

Valenze: **-**

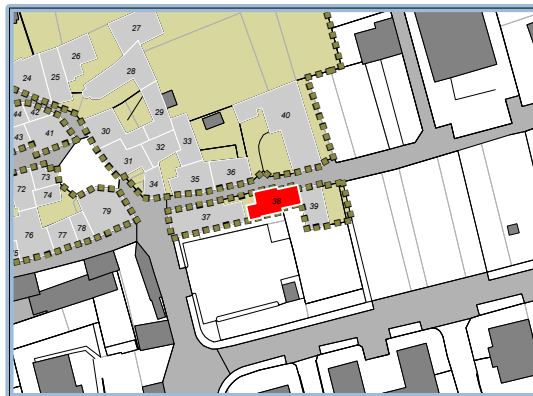
Elementi di pregio: **-**

Elementi di contrasto: **-**

## Modalità di intervento per il Piano delle Regole

Categoria d'intervento: **C5-Ristrutturazione Urbanistica**

Prescrizioni: **-**



Estratto mappa - Foglio: **909A** Mappale: **41-45a**



Fotografia

Località: **Tavordo**

Scheda: **39**

## Caratteristiche Tipologiche

Tipologia: **parte di schiera**

Num. piani: **1**

Num. alloggi: **0**

## Stato di Conservazione

Conservazione strutture: **buono**

Conservazione Complessivo: **buono**

Conservazione facciate: **buono**

Degrado Totale: **no**

Conservazione copertura: **buono**

## Destinazione d'uso e grado di utilizzo

Destinazione prevalente: **box accessori  
magazzini**

Grado di utilizzo prevalente: **in permanenza**

Destinazione parziale: **-**

Grado di utilizzo parziale: **-**

## Valenze e contrasti

Valenze: **-**

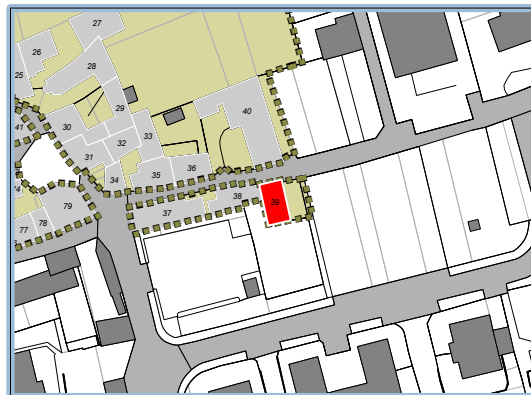
Elementi di pregio: **-**

Elementi di contrasto: **-**

## Modalità di intervento per il Piano delle Regole

Categoria d'intervento: **C5-Ristrutturazione Urbanistica**

Prescrizioni: **-**



Estratto mappa - Foglio: **909A** Mappale: **xxx**



Fotografia

Località: **Tavordo**

Scheda: **40**

## Caratteristiche Tipologiche

Tipologia: **a corte**

Num. piani: **2**

Num. alloggi: **0**

## Stato di Conservazione

Conservazione strutture: **buono**

Conservazione Complessivo: **buono**

Conservazione facciate: **buono**

Degrado Totale: **no**

Conservazione copertura: **buono**

## Destinazione d'uso e grado di utilizzo

Destinazione prevalente: **residenziale** Grado di utilizzo prevalente: **in permanenza**

Destinazione parziale: **box accessori magazzini** Grado di utilizzo parziale: **in permanenza**

## Valenze e contrasti

Valenze: **nessuna**

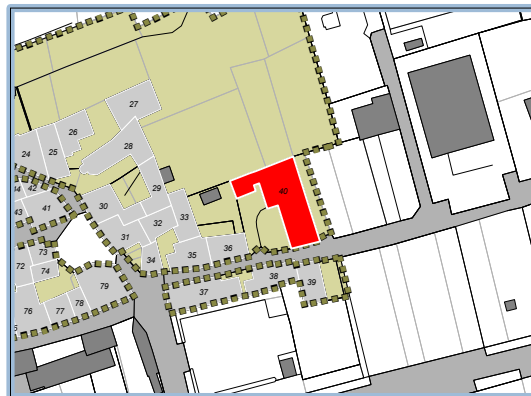
Elementi di pregio: **-**

Elementi di contrasto: **-**

## Modalità di intervento per il Piano delle Regole

Categoria d'intervento: **C3-Ristrutturazione Conservativa**

Prescrizioni: **-**



Estratto mappa - Foglio:909A Mappale:1147-1726



Fotografia

Località: **Tavordo**

Scheda: **41**

## Caratteristiche Tipologiche

Tipologia: **parte di schiera**

Num. piani: **3**

Num. alloggi: **2**

## Stato di Conservazione

Conservazione strutture: **buono**

Conservazione Complessivo: **buono**

Conservazione facciate: **buono**

Degrado Totale: **no**

Conservazione copertura: **medio**

## Destinazione d'uso e grado di utilizzo

Destinazione prevalente: **residenziale**

Grado di utilizzo prevalente: **in permanenza**

Destinazione parziale: **-**

Grado di utilizzo parziale: **-**

## Valenze e contrasti

Valenze: **-**

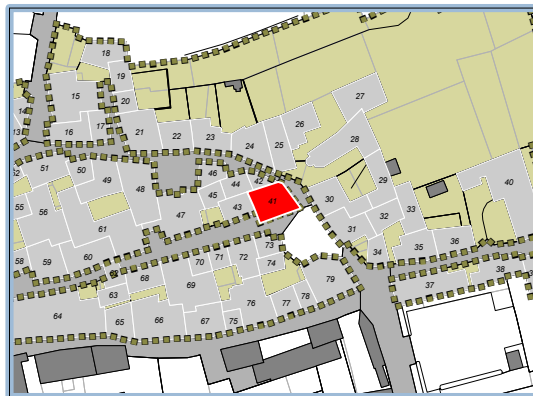
Elementi di pregio: **-**

Elementi di contrasto: **-**

## Modalità di intervento per il Piano delle Regole

Categoria d'intervento: **C5-Ristrutturazione Urbanistica**

Prescrizioni: **-**



Estratto mappa - Foglio: **909A** Mappale: **3087-x**



Fotografia

Località: **Tavordo**

Scheda: **42**

## Caratteristiche Tipologiche

Tipologia: parte di schiera

Num. piani: **2**

Num. alloggi: **0**

## Stato di Conservazione

Conservazione strutture: medio

Conservazione Complessivo: medio

Conservazione facciate: medio

Degrado Totale: no

Conservazione copertura: medio

## Destinazione d'uso e grado di utilizzo

Destinazione prevalente:  rurale

Grado di utilizzo prevalente: non utilizzato

Destinazione parziale: -

Grado di utilizzo parziale: -

## Valenze e contrasti

Valenze: -

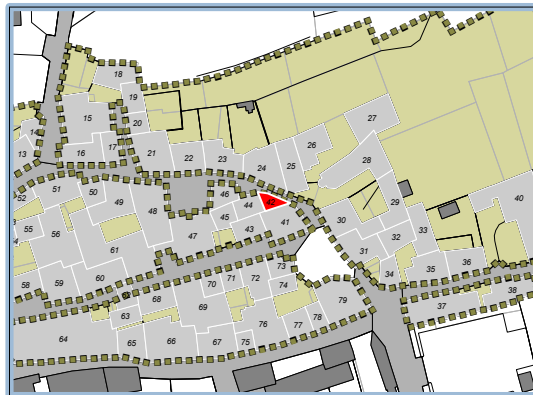
Elementi di pregio: -

Elementi di contrasto: -

## Modalità di intervento per il Piano delle Regole

Categoria d'intervento: C5-Ristrutturazione Urbanistica

Prescrizioni: -



Estratto mappa - Foglio: **909A** Mappale: **437**



Fotografia

Località: **Tavordo**

Scheda: **43**

## Caratteristiche Tipologiche

Tipologia: parte di schiera

Num. piani: **2**

Num. alloggi: **1**

## Stato di Conservazione

Conservazione strutture: **buono**

Conservazione Complessivo: **buono**

Conservazione facciate: **medio**

Degrado Totale: **no**

Conservazione copertura: **buono**

## Destinazione d'uso e grado di utilizzo

Destinazione prevalente: **residenziale rurale** Grado di utilizzo prevalente: **non utilizzato**

Destinazione parziale: **-**

Grado di utilizzo parziale: **-**

## Valenze e contrasti

Valenze: **-**

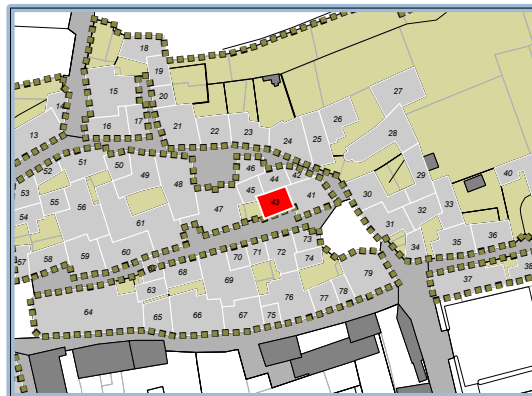
Elementi di pregio: **-**

Elementi di contrasto: **-**

## Modalità di intervento per il Piano delle Regole

Categoria d'intervento: **C3-Ristrutturazione Conservativa**

Prescrizioni: **-**



Estratto mappa - Foglio: 909A Mappale: 1558



Fotografia

Località: **Tavordo**

Scheda: **44**

## Caratteristiche Tipologiche

Tipologia: **parte di schiera**

Num. piani: **2**

Num. alloggi: **1**

## Stato di Conservazione

Conservazione strutture: **buono**

Conservazione Complessivo: **buono**

Conservazione facciate: **buono**

Degrado Totale: **no**

Conservazione copertura: **buono**

## Destinazione d'uso e grado di utilizzo

Destinazione prevalente: **residenziale**

Grado di utilizzo prevalente: **stagionale**

Destinazione parziale: **-**

Grado di utilizzo parziale: **-**

## Valenze e contrasti

Valenze: **-**

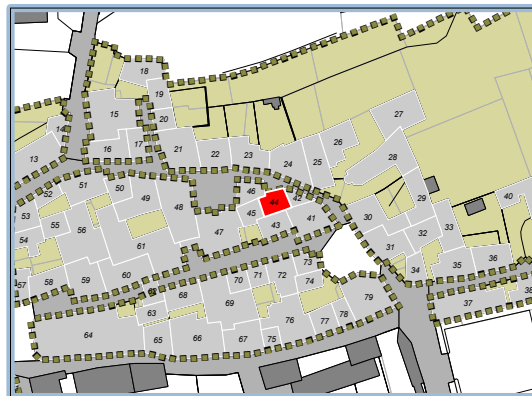
Elementi di pregio: **-**

Elementi di contrasto: **-**

## Modalità di intervento per il Piano delle Regole

Categoria d'intervento: **C5-Ristrutturazione Urbanistica**

Prescrizioni: **-**



Estratto mappa - Foglio: **909A** Mappale: **438**



Fotografia



Località: **Tavordo**

Scheda: **45**

## Caratteristiche Tipologiche

Tipologia: **a corte**

Num. piani: **2**

Num. alloggi: **1**

## Stato di Conservazione

Conservazione strutture: **medio**

Conservazione Complessivo: **medio**

Conservazione facciate: **medio**

Degrado Totale: **no**

Conservazione copertura: **medio**

## Destinazione d'uso e grado di utilizzo

Destinazione prevalente: **residenziale**

Grado di utilizzo prevalente: **in permanenza**

Destinazione parziale: **-**

Grado di utilizzo parziale: **-**

## Valenze e contrasti

Valenze: **-**

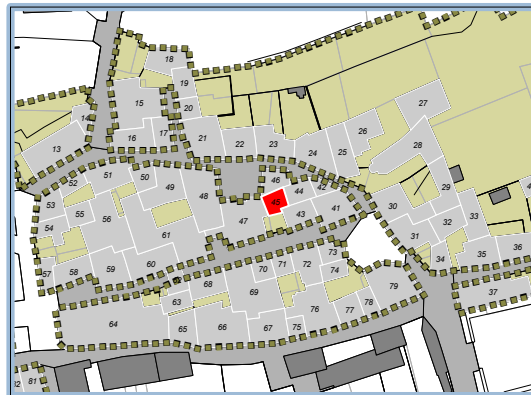
Elementi di pregio: **-**

Elementi di contrasto: **-**

## Modalità di intervento per il Piano delle Regole

Categoria d'intervento: **C5-Ristrutturazione Urbanistica**

Prescrizioni: **-**



Estratto mappa - Foglio: **909A** Mappale: **439b**



Fotografia

Località: **Tavordo**

Scheda: **46**

## Caratteristiche Tipologiche

Tipologia: **a corte**

Num. piani: **2**

Num. alloggi: **1**

## Stato di Conservazione

Conservazione strutture: **medio**

Conservazione Complessivo: **medio**

Conservazione facciate: **medio**

Degrado Totale: **no**

Conservazione copertura: **medio**

## Destinazione d'uso e grado di utilizzo

Destinazione prevalente: **residenziale**

Grado di utilizzo prevalente: **in permanenza**

Destinazione parziale: **-**

Grado di utilizzo parziale: **-**

## Valenze e contrasti

Valenze: **storico architettonica**

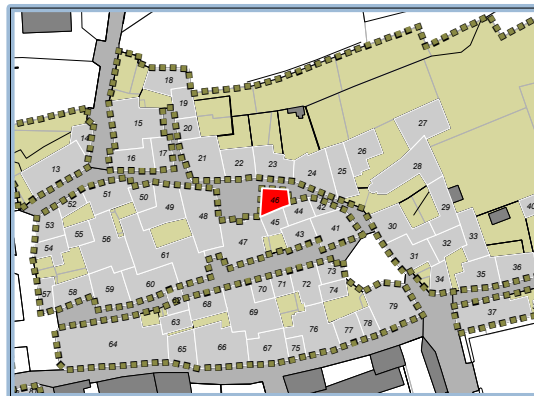
Elementi di pregio: **-**

Elementi di contrasto: **Facciata lato interno**

## Modalità di intervento per il Piano delle Regole

Categoria d'intervento: **C3-Ristrutturazione Conservativa**

Prescrizioni: **-**



Estratto mappa - Foglio: **909A** Mappale: **439a**



Fotografia

Località: **Tavordo**

Scheda: **47**

## Caratteristiche Tipologiche

Tipologia: [parte di schiera](#)

Num. piani: **4**

Num. alloggi: **3**

## Stato di Conservazione

Conservazione strutture: [buono](#)

Conservazione Complessivo: [buono](#)

Conservazione facciate: [buono](#)

Degrado Totale: [no](#)

Conservazione copertura: [buono](#)

## Destinazione d'uso e grado di utilizzo

Destinazione prevalente: [residenziale](#)

Grado di utilizzo prevalente: [in permanenza](#)

Destinazione parziale: [-](#)

Grado di utilizzo parziale: [-](#)

## Valenze e contrasti

Valenze: [-](#)

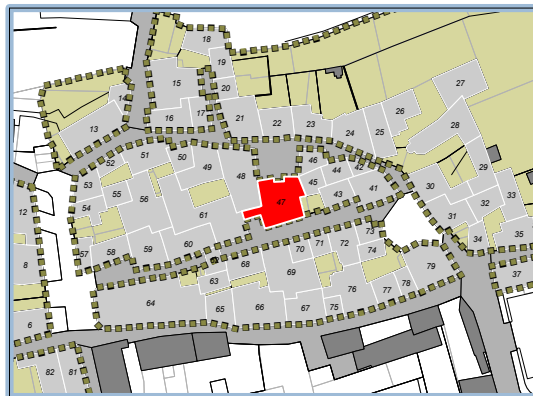
Elementi di pregio: [-](#)

Elementi di contrasto: [-](#)

## Modalità di intervento per il Piano delle Regole

Categoria d'intervento: [C5-Ristrutturazione Urbanistica](#)

Prescrizioni: [-](#)



Estratto mappa - Foglio: **909A** Mappale: **440b-441-445-446**



Fotografia

Località: **Tavordo**

Scheda: **48**

## Caratteristiche Tipologiche

Tipologia: **a corte**

Num. piani: **3**

Num. alloggi: **2**

## Stato di Conservazione

Conservazione strutture: **buono**

Conservazione Complessivo: **buono**

Conservazione facciate: **medio**

Degrado Totale: **no**

Conservazione copertura: **buono**

## Destinazione d'uso e grado di utilizzo

Destinazione prevalente: **residenziale**

Grado di utilizzo prevalente: **in permanenza**

Destinazione parziale: **-**

Grado di utilizzo parziale: **-**

## Valenze e contrasti

Valenze: **-**

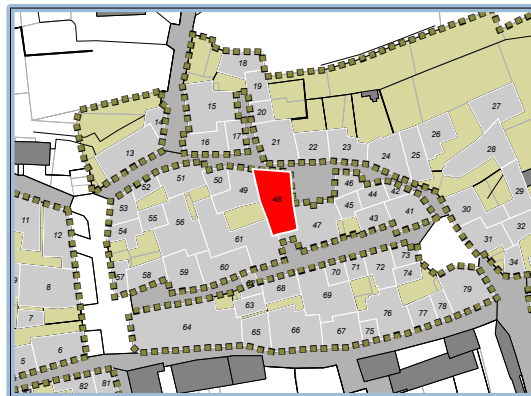
Elementi di pregio: **-**

Elementi di contrasto: **-**

## Modalità di intervento per il Piano delle Regole

Categoria d'intervento: **C4-Ristrutturazione Edilizia**

Prescrizioni: **-**



Estratto mappa - Foglio: **909A** Mappale: **440a**



Fotografia

Località: **Tavordo**

Scheda: **49**

## Caratteristiche Tipologiche

Tipologia: [parte di schiera](#)

Num. piani: **3**

Num. alloggi: **1**

## Stato di Conservazione

Conservazione strutture: [buono](#)

Conservazione Complessivo: [buono](#)

Conservazione facciate: [buono](#)

Degrado Totale: [no](#)

Conservazione copertura: [buono](#)

## Destinazione d'uso e grado di utilizzo

Destinazione prevalente: [residenziale](#)

Grado di utilizzo prevalente: [in permanenza](#)

Destinazione parziale: [-](#)

Grado di utilizzo parziale: [-](#)

## Valenze e contrasti

Valenze: [-](#)

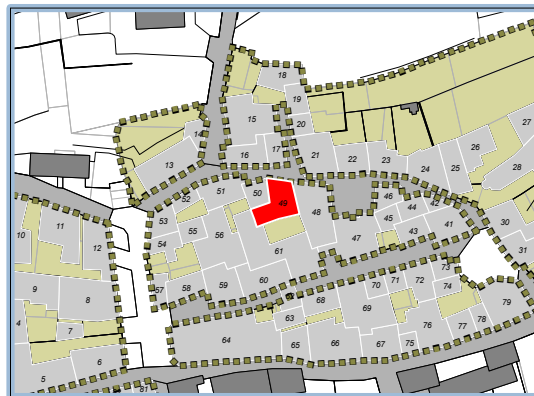
Elementi di pregio: [-](#)

Elementi di contrasto: [-](#)

## Modalità di intervento per il Piano delle Regole

Categoria d'intervento: [C5-Ristrutturazione Urbanistica](#)

Prescrizioni: [-](#)



Estratto mappa - Foglio: **909A** Mappale: **452-1148-1150**



Fotografia

Località: **Tavordo**

Scheda: **50**

## Caratteristiche Tipologiche

Tipologia: **a corte**

Num. piani: **3**

Num. alloggi: **2**

## Stato di Conservazione

Conservazione strutture: **buono**

Conservazione Complessivo: **buono**

Conservazione facciate: **medio**

Degrado Totale: **no**

Conservazione copertura: **buono**

## Destinazione d'uso e grado di utilizzo

Destinazione prevalente: **residenziale**

Grado di utilizzo prevalente: **in permanenza**

Destinazione parziale: **-**

Grado di utilizzo parziale: **-**

## Valenze e contrasti

Valenze: **-**

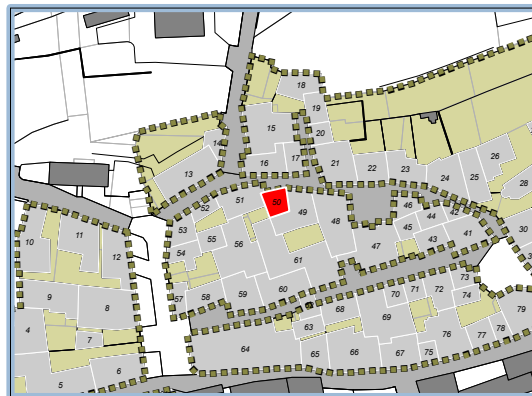
Elementi di pregio: **-**

Elementi di contrasto: **-**

## Modalità di intervento per il Piano delle Regole

Categoria d'intervento: **C4-Ristrutturazione Edilizia**

Prescrizioni: **-**



Estratto mappa - Foglio: **909A** Mappale: **1149**



Fotografia

Località: **Tavordo**

Scheda: **51**

## Caratteristiche Tipologiche

Tipologia: **a corte**

Num. piani: **3**

Num. alloggi: **3**

## Stato di Conservazione

Conservazione strutture: **buono**

Conservazione Complessivo: **buono**

Conservazione facciate: **buono**

Degrado Totale: **no**

Conservazione copertura: **buono**

## Destinazione d'uso e grado di utilizzo

Destinazione prevalente: **residenziale**

Grado di utilizzo prevalente: **in permanenza**

Destinazione parziale: **-**

Grado di utilizzo parziale: **-**

## Valenze e contrasti

Valenze: **-**

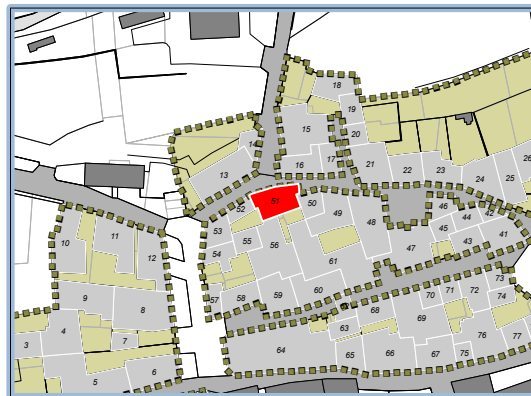
Elementi di pregio: **-**

Elementi di contrasto: **-**


## Modalità di intervento per il Piano delle Regole

Categoria d'intervento: **C4-Ristrutturazione Edilizia**

Prescrizioni: **-**



Estratto mappa - Foglio: **909A** Mappale: **454-744**



Fotografia

Località: **Tavordo**

Scheda: **52**

## Caratteristiche Tipologiche

Tipologia: **a corte**

Num. piani: **3**

Num. alloggi: **2**

## Stato di Conservazione

Conservazione strutture: **buono**

Conservazione Complessivo: **buono**

Conservazione facciate: **buono**

Degrado Totale: **no**

Conservazione copertura: **medio**

## Destinazione d'uso e grado di utilizzo

Destinazione prevalente: **residenziale**

Grado di utilizzo prevalente: **in permanenza**

Destinazione parziale: **-**

Grado di utilizzo parziale: **-**

## Valenze e contrasti

Valenze: **-**

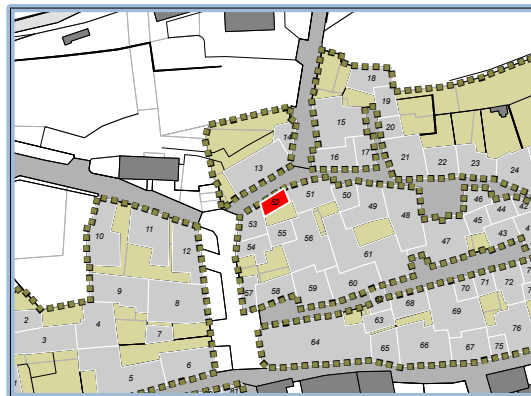
Elementi di pregio: **-**

Elementi di contrasto: **-**

## Modalità di intervento per il Piano delle Regole

Categoria d'intervento: **C4-Ristrutturazione Edilizia**

Prescrizioni: **-**



Estratto mappa - Foglio:909A Mappale:740



Fotografia



Località: **Tavordo**

Scheda: **53**

## Caratteristiche Tipologiche

Tipologia: **a corte**

Num. piani: **3**

Num. alloggi: **2**

## Stato di Conservazione

Conservazione strutture: **buono**

Conservazione Complessivo: **buono**

Conservazione facciate: **buono**

Degrado Totale: **no**

Conservazione copertura: **buono**

## Destinazione d'uso e grado di utilizzo

Destinazione prevalente: **residenziale**

Grado di utilizzo prevalente: **in permanenza**

Destinazione parziale: **-**

Grado di utilizzo parziale: **-**

## Valenze e contrasti

Valenze: **-**

Elementi di pregio: **-**

Elementi di contrasto: **-**

## Modalità di intervento per il Piano delle Regole

Categoria d'intervento: **C4-Ristrutturazione Edilizia**

Prescrizioni: **-**



Estratto mappa - Foglio: **909A** Mappale: **456-460b**



Fotografia

Località: **Tavordo**

Scheda: **54**

## Caratteristiche Tipologiche

Tipologia: **a corte**

Num. piani: **3**

Num. alloggi: **3**

## Stato di Conservazione

Conservazione strutture: **medio**

Conservazione Complessivo: **cattivo**

Conservazione facciate: **cattivo**

Degrado Totale: **no**

Conservazione copertura: **cattivo**

## Destinazione d'uso e grado di utilizzo

Destinazione prevalente: **residenziale**

Grado di utilizzo prevalente: **in permanenza**

Destinazione parziale: **-**

Grado di utilizzo parziale: **-**

## Valenze e contrasti

Valenze: **storico architettonica**

Elementi di pregio: **-**

Elementi di contrasto: **-**

## Modalità di intervento per il Piano delle Regole

Categoria d'intervento: **C3-Ristrutturazione Conservativa**

Prescrizioni: **-**



Estratto mappa - Foglio: 909A Mappale: 460a



Fotografia

Località: **Tavordo**

Scheda: **55**

## Caratteristiche Tipologiche

Tipologia: **a corte**

Num. piani: **2**

Num. alloggi: **1**

## Stato di Conservazione

Conservazione strutture: **buono**

Conservazione Complessivo: **buono**

Conservazione facciate: **buono**

Degrado Totale: **no**

Conservazione copertura: **buono**

## Destinazione d'uso e grado di utilizzo

Destinazione prevalente: **residenziale**

Grado di utilizzo prevalente: **in permanenza**

Destinazione parziale: **-**

Grado di utilizzo parziale: **-**

## Valenze e contrasti

Valenze: **-**

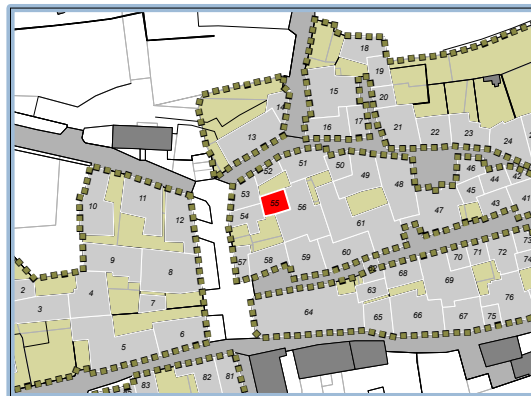
Elementi di pregio: **-**

Elementi di contrasto: **-**

## Modalità di intervento per il Piano delle Regole

Categoria d'intervento: **C3-Ristrutturazione Conservativa**

Prescrizioni: **-**



Estratto mappa - Foglio: 909A Mappale:x



Fotografia

Località: **Tavordo**

Scheda: **56**

## Caratteristiche Tipologiche

Tipologia: **a corte**

Num. piani: **3**

Num. alloggi: **1**

## Stato di Conservazione

Conservazione strutture: **buono**

Conservazione Complessivo: **medio**

Conservazione facciate: **medio**

Degrado Totale: **no**

Conservazione copertura: **medio**

## Destinazione d'uso e grado di utilizzo

Destinazione prevalente: **residenziale**

Grado di utilizzo prevalente: **in permanenza**

Destinazione parziale: **-**

Grado di utilizzo parziale: **-**

## Valenze e contrasti

Valenze: **-**

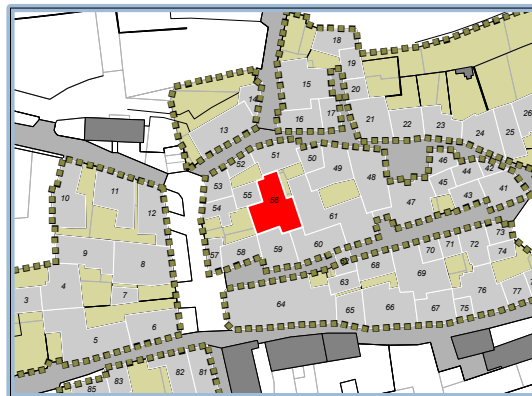
Elementi di pregio: **-**

Elementi di contrasto: **-**

## Modalità di intervento per il Piano delle Regole

Categoria d'intervento: **C3-Ristrutturazione Conservativa**

Prescrizioni: **-**



Estratto mappa - Foglio: **909A** Mappale: **xx**



Fotografia

Località: **Tavordo**

Scheda: **57**

## Caratteristiche Tipologiche

Tipologia: **parte di schiera**

Num. piani: **1**

Num. alloggi: **0**

## Stato di Conservazione

Conservazione strutture: **medio**

Conservazione Complessivo: **medio**

Conservazione facciate: **cattivo**

Degrado Totale: **no**

Conservazione copertura: **medio**

## Destinazione d'uso e grado di utilizzo

Destinazione prevalente: **box accessori  
magazzini**

Grado di utilizzo prevalente: **in permanenza**

Destinazione parziale: **-**

Grado di utilizzo parziale: **-**

## Valenze e contrasti

Valenze: **-**

Elementi di pregio: **-**

Elementi di contrasto: **-**

## Modalità di intervento per il Piano delle Regole

Categoria d'intervento: **C5-Ristrutturazione Urbanistica**

Prescrizioni: **-**



Estratto mappa - Foglio: **909A** Mappale: **793**



Fotografia

Località: **Tavordo**

Scheda: **58**

## Caratteristiche Tipologiche

Tipologia: **a corte**

Num. piani: **2**

Num. alloggi: **1**

## Stato di Conservazione

Conservazione strutture: **buono**

Conservazione Complessivo: **buono**

Conservazione facciate: **buono**

Degrado Totale: **no**

Conservazione copertura: **buono**

## Destinazione d'uso e grado di utilizzo

Destinazione prevalente: **residenziale**

Grado di utilizzo prevalente: **in permanenza**

Destinazione parziale: **-**

Grado di utilizzo parziale: **-**

## Valenze e contrasti

Valenze: **-**

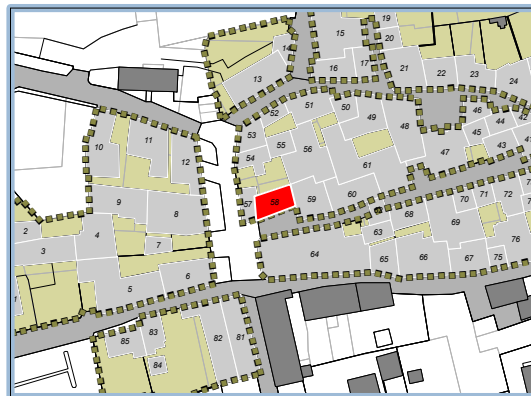
Elementi di pregio: **-**

Elementi di contrasto: **-**

## Modalità di intervento per il Piano delle Regole

Categoria d'intervento: **C4-Ristrutturazione Edilizia**

Prescrizioni: **-**



Estratto mappa - Foglio: **909A** Mappale: **464**



Fotografia

Località: **Tavordo**

Scheda: **59**

## Caratteristiche Tipologiche

Tipologia: [parte di schiera](#)

Num. piani: **3**

Num. alloggi: **1**

## Stato di Conservazione

Conservazione strutture: [buono](#)

Conservazione Complessivo: [buono](#)

Conservazione facciate: [buono](#)

Degrado Totale: [no](#)

Conservazione copertura: [buono](#)

## Destinazione d'uso e grado di utilizzo

Destinazione prevalente: [residenziale](#)

Grado di utilizzo prevalente: [in permanenza](#)

Destinazione parziale: [-](#)

Grado di utilizzo parziale: [-](#)

## Valenze e contrasti

Valenze: [storico architettonica](#)

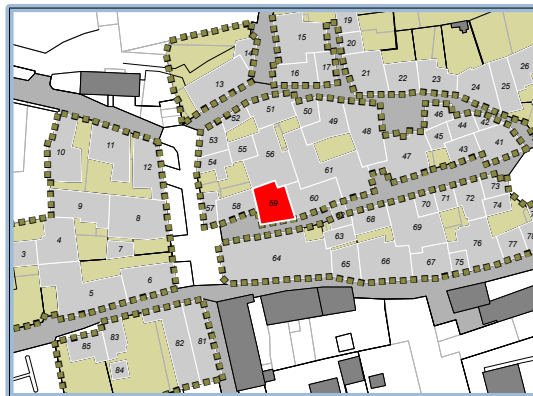
Elementi di pregio: [Affreschi](#)

Elementi di contrasto: [Portone garage](#)

## Modalità di intervento per il Piano delle Regole

Categoria d'intervento: [C3-Ristrutturazione Conservativa](#)

Prescrizioni: [-](#)



Estratto mappa - Foglio: **909A** Mappale: **463**



Fotografia

Località: **Tavordo**

Scheda: **60**

## Caratteristiche Tipologiche

Tipologia: [parte di schiera](#)

Num. piani: **3**

Num. alloggi: **0**

## Stato di Conservazione

Conservazione strutture: [buono](#)

Conservazione Complessivo: [buono](#)

Conservazione facciate: [buono](#)

Degrado Totale: [no](#)

Conservazione copertura: [buono](#)

## Destinazione d'uso e grado di utilizzo

Destinazione prevalente: [residenziale](#)

Grado di utilizzo prevalente: [in permanenza](#)

Destinazione parziale: [-](#)

Grado di utilizzo parziale: [-](#)

## Valenze e contrasti

Valenze: [storico architettonica](#)

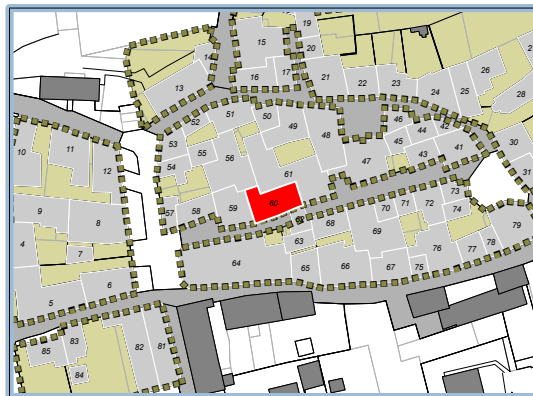
Elementi di pregio: [Affresco](#)

Elementi di contrasto: [-](#)

## Modalità di intervento per il Piano delle Regole

Categoria d'intervento: [C3-Ristrutturazione Conservativa](#)

Prescrizioni: [-](#)



Estratto mappa - Foglio: 909A Mappale: 448-449-3052



Fotografia



Località: **Tavordo**

Scheda: **61**

## Caratteristiche Tipologiche

Tipologia: **a corte**

Num. piani: **2**

Num. alloggi: **2**

## Stato di Conservazione

Conservazione strutture: **cattivo**

Conservazione Complessivo: **cattivo**

Conservazione facciate: **medio**

Degrado Totale: **no**

Conservazione copertura: **cattivo**

## Destinazione d'uso e grado di utilizzo

Destinazione prevalente: **residenziale**

Grado di utilizzo prevalente: **non utilizzato**

Destinazione parziale: **-**

Grado di utilizzo parziale: **-**

## Valenze e contrasti

Valenze: **storico architettonica**

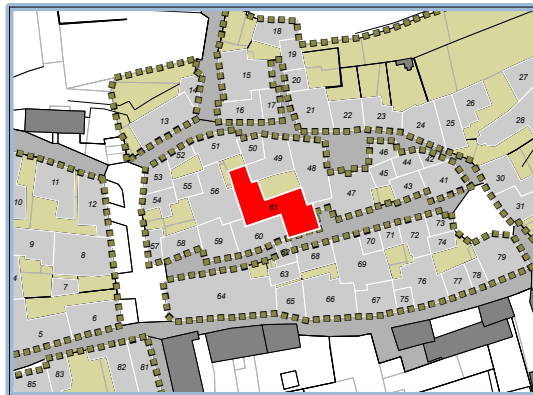
Elementi di pregio: **-**

Elementi di contrasto: **-**

## Modalità di intervento per il Piano delle Regole

Categoria d'intervento: **C3-Ristrutturazione Conservativa**

Prescrizioni: **-**



Estratto mappa - Foglio: 909A Mappale: 453-3100



Fotografia

Località: **Tavordo**

Scheda: **62**

## Caratteristiche Tipologiche

Tipologia: [parte di schiera](#)

Num. piani: **3**

Num. alloggi: **1**

## Stato di Conservazione

Conservazione strutture: [buono](#)

Conservazione Complessivo: [buono](#)

Conservazione facciate: [buono](#)

Degrado Totale: [no](#)

Conservazione copertura: [buono](#)

## Destinazione d'uso e grado di utilizzo

Destinazione prevalente: [residenziale](#)

Grado di utilizzo prevalente: [in permanenza](#)

Destinazione parziale: [-](#)

Grado di utilizzo parziale: [-](#)

## Valenze e contrasti

Valenze: [-](#)

Elementi di pregio: [-](#)

Elementi di contrasto: [-](#)

## Modalità di intervento per il Piano delle Regole

Categoria d'intervento: [C3-Ristrutturazione Conservativa](#)

Prescrizioni: [-](#)



Estratto mappa - Foglio: [909A](#) Mappale: [469b](#)



Fotografia

Località: **Tavordo**

Scheda: **63**

## Caratteristiche Tipologiche

Tipologia: [parte di schiera](#)

Num. piani: **3**

Num. alloggi: **1**

## Stato di Conservazione

Conservazione strutture: [medio](#)

Conservazione Complessivo: [medio](#)

Conservazione facciate: [medio](#)

Degrado Totale: [no](#)

Conservazione copertura: [medio](#)

## Destinazione d'uso e grado di utilizzo

Destinazione prevalente: [residenziale](#)

Grado di utilizzo prevalente: [non utilizzato](#)

Destinazione parziale: [-](#)

Grado di utilizzo parziale: [-](#)

## Valenze e contrasti

Valenze: [-](#)

Elementi di pregio: [-](#)

Elementi di contrasto: [-](#)

## Modalità di intervento per il Piano delle Regole

Categoria d'intervento: [C3-Ristrutturazione Conservativa](#)

Prescrizioni: [-](#)



Estratto mappa - Foglio: [909A](#) Mappale: [469a](#)



Fotografia

Località: **Tavordo**

Scheda: **64**

## Caratteristiche Tipologiche

Tipologia: **parte di schiera**

Num. piani: **2**

Num. alloggi: **2**

## Stato di Conservazione

Conservazione strutture: **buono**

Conservazione Complessivo: **buono**

Conservazione facciate: **buono**

Degrado Totale: **no**

Conservazione copertura: **buono**

## Destinazione d'uso e grado di utilizzo

Destinazione prevalente: **residenziale/commerciale** Grado di utilizzo prevalente: **in permanenza**

Destinazione parziale: **commerciale** Grado di utilizzo parziale: **non utilizzato**

## Valenze e contrasti

Valenze: -

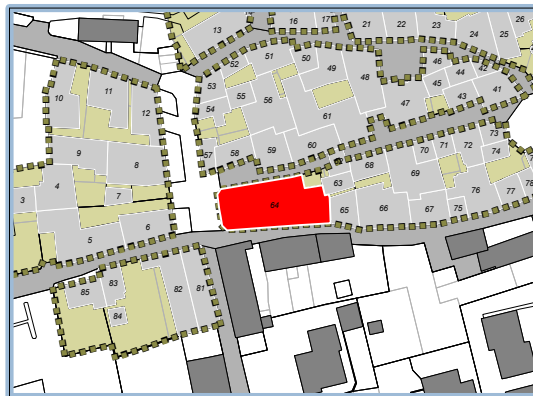
Elementi di pregio: -

Elementi di contrasto: -

## Modalità di intervento per il Piano delle Regole

Categoria d'intervento: **C5-Ristrutturazione Urbanistica**

Prescrizioni: -



Estratto mappa - Foglio: **909A** Mappale: **467-768**



Fotografia

Località: **Tavordo**

Scheda: **65**

## Caratteristiche Tipologiche

Tipologia: **parte di schiera**

Num. piani: **3**

Num. alloggi: **1**

## Stato di Conservazione

Conservazione strutture: **buono**

Conservazione Complessivo: **buono**

Conservazione facciate: **buono**

Degrado Totale: **no**

Conservazione copertura: **buono**

## Destinazione d'uso e grado di utilizzo

Destinazione prevalente: **residenziale/commerciale** Grado di utilizzo prevalente: **in permanenza**

Destinazione parziale: **commerciale** Grado di utilizzo parziale: **in permanenza**

## Valenze e contrasti

Valenze: **-**

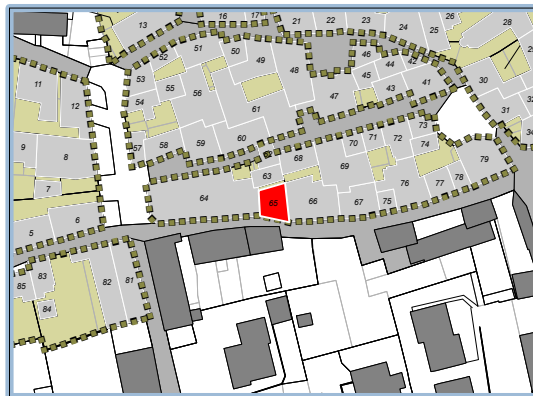
Elementi di pregio: **-**

Elementi di contrasto: **-**

## Modalità di intervento per il Piano delle Regole

Categoria d'intervento: **C4-Ristrutturazione Edilizia**

Prescrizioni: **-**



Estratto mappa - Foglio: **909A** Mappale: **470**



Fotografia

Località: **Tavordo**

Scheda: **66**

## Caratteristiche Tipologiche

Tipologia: **parte di schiera**

Num. piani: **4**

Num. alloggi: **4**

## Stato di Conservazione

Conservazione strutture: **buono**

Conservazione Complessivo: **buono**

Conservazione facciate: **buono**

Degrado Totale: **no**

Conservazione copertura: **buono**

## Destinazione d'uso e grado di utilizzo

Destinazione prevalente: **residenziale**

Grado di utilizzo prevalente: **in permanenza**

Destinazione parziale: **-**

Grado di utilizzo parziale: **-**

## Valenze e contrasti

Valenze: **-**

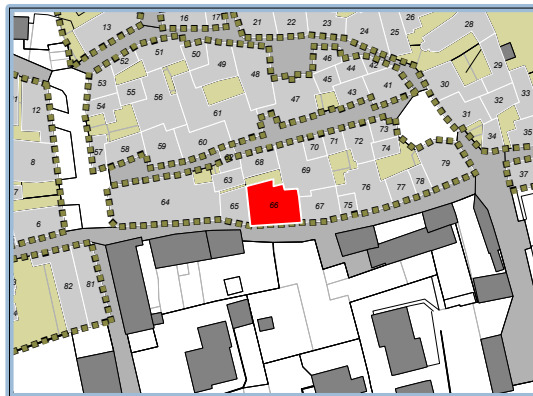
Elementi di pregio: **-**

Elementi di contrasto: **-**

## Modalità di intervento per il Piano delle Regole

Categoria d'intervento: **C4-Ristrutturazione Edilizia**

Prescrizioni: **-**



Estratto mappa - Foglio: **909A** Mappale: **472-475**



Fotografia

Località: **Tavordo**

Scheda: **67**

## Caratteristiche Tipologiche

Tipologia: **parte di schiera**

Num. piani: **3**

Num. alloggi: **2**

## Stato di Conservazione

Conservazione strutture: **buono**

Conservazione Complessivo: **buono**

Conservazione facciate: **buono**

Degrado Totale: **no**

Conservazione copertura: **buono**

## Destinazione d'uso e grado di utilizzo

Destinazione prevalente: **residenziale**

Grado di utilizzo prevalente: **in permanenza**

Destinazione parziale: **-**

Grado di utilizzo parziale: **-**

## Valenze e contrasti

Valenze: **storico architettonica**

Elementi di pregio: **-**

Elementi di contrasto: **-**

## Modalità di intervento per il Piano delle Regole

Categoria d'intervento: **C3-Ristrutturazione Conservativa**

Prescrizioni: **-**



Estratto mappa - Foglio: **909A** Mappale: **476-478b**



Fotografia

Località: **Tavordo**

Scheda: **68**

## Caratteristiche Tipologiche

Tipologia: **a corte**

Num. piani: **3**

Num. alloggi: **2**

## Stato di Conservazione

Conservazione strutture: **buono**

Conservazione Complessivo: **buono**

Conservazione facciate: **buono**

Degrado Totale: **no**

Conservazione copertura: **buono**

## Destinazione d'uso e grado di utilizzo

Destinazione prevalente: **residenziale**

Grado di utilizzo prevalente: **in permanenza**

Destinazione parziale: **-**

Grado di utilizzo parziale: **-**

## Valenze e contrasti

Valenze: **-**

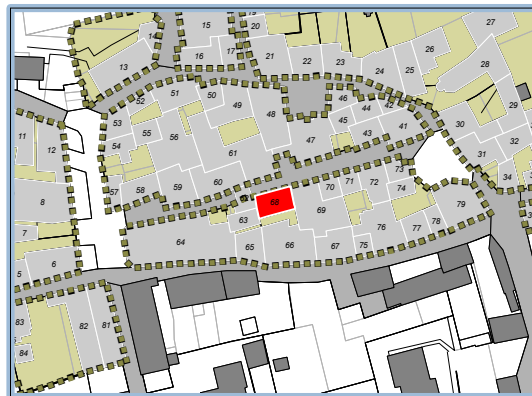
Elementi di pregio: **-**

Elementi di contrasto: **-**

## Modalità di intervento per il Piano delle Regole

Categoria d'intervento: **C4-Ristrutturazione Edilizia**

Prescrizioni: **-**



Estratto mappa - Foglio: 909A Mappale: 471



Fotografia



Località: **Tavordo**

Scheda: **69**

## Caratteristiche Tipologiche

Tipologia: [parte di schiera](#)

Num. piani: **3**

Num. alloggi: **1**

## Stato di Conservazione

Conservazione strutture: [buono](#)

Conservazione Complessivo: [buono](#)

Conservazione facciate: [buono](#)

Degrado Totale: [no](#)

Conservazione copertura: [buono](#)

## Destinazione d'uso e grado di utilizzo

Destinazione prevalente: [residenziale](#)

Grado di utilizzo prevalente: [in permanenza](#)

Destinazione parziale: [-](#)

Grado di utilizzo parziale: [-](#)

## Valenze e contrasti

Valenze: [-](#)

Elementi di pregio: [-](#)

Elementi di contrasto: [-](#)


## Modalità di intervento per il Piano delle Regole

Categoria d'intervento: [C4-Ristrutturazione Edilizia](#)

Prescrizioni: [-](#)



Estratto mappa - Foglio: [909A](#) Mappale: [473-474-809-810-1582](#)



Fotografia

Località: **Tavordo**

Scheda: **70**

## Caratteristiche Tipologiche

Tipologia: [parte di schiera](#)

Num. piani: **3**

Num. alloggi: **0**

## Stato di Conservazione

Conservazione strutture: [cattivo](#)

Conservazione Complessivo: [cattivo](#)

Conservazione facciate: [cattivo](#)

Degrado Totale: [no](#)

Conservazione copertura: [medio](#)

## Destinazione d'uso e grado di utilizzo

Destinazione prevalente: [rurale](#)

Grado di utilizzo prevalente: [non utilizzato](#)

Destinazione parziale: [-](#)

Grado di utilizzo parziale: [-](#)

## Valenze e contrasti

Valenze: [-](#)

Elementi di pregio: [-](#)

Elementi di contrasto: [-](#)


## Modalità di intervento per il Piano delle Regole

Categoria d'intervento: [C5-Ristrutturazione Urbanistica](#)

Prescrizioni: [-](#)



Estratto mappa - Foglio: **909A** Mappale: **480**



Fotografia

Località: **Tavordo**

Scheda: **71**

## Caratteristiche Tipologiche

Tipologia: [parte di schiera](#)

Num. piani: **3**

Num. alloggi: **1**

## Stato di Conservazione

Conservazione strutture: [buono](#)

Conservazione Complessivo: [buono](#)

Conservazione facciate: [buono](#)

Degrado Totale: [no](#)

Conservazione copertura: [buono](#)

## Destinazione d'uso e grado di utilizzo

Destinazione prevalente: [residenziale](#)

Grado di utilizzo prevalente: [in permanenza](#)

Destinazione parziale: [-](#)

Grado di utilizzo parziale: [-](#)

## Valenze e contrasti

Valenze: [-](#)

Elementi di pregio: [-](#)

Elementi di contrasto: [-](#)

## Modalità di intervento per il Piano delle Regole

Categoria d'intervento: [C4-Ristrutturazione Edilizia](#)

Prescrizioni: [-](#)



Estratto mappa - Foglio: **909A** Mappale: **481**



Fotografia

Località: **Tavordo**

Scheda: **72**

## Caratteristiche Tipologiche

Tipologia: [parte di schiera](#)

Num. piani: **3**

Num. alloggi: **3**

## Stato di Conservazione

Conservazione strutture: [medio](#)

Conservazione Complessivo: [medio](#)

Conservazione facciate: [medio](#)

Degrado Totale: [no](#)

Conservazione copertura: [medio](#)

## Destinazione d'uso e grado di utilizzo

Destinazione prevalente: [residenziale](#)

Grado di utilizzo prevalente: [in permanenza](#)

Destinazione parziale: [-](#)

Grado di utilizzo parziale: [-](#)

## Valenze e contrasti

Valenze: [-](#)

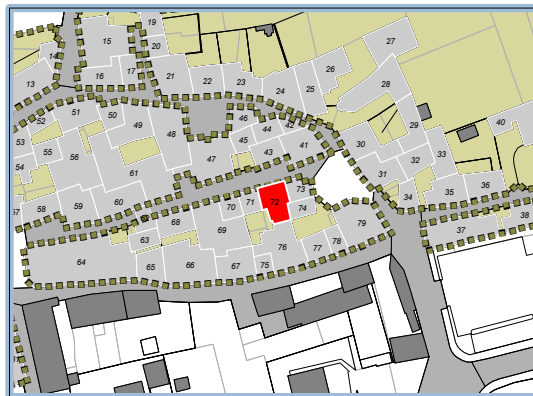
Elementi di pregio: [-](#)

Elementi di contrasto: [-](#)

## Modalità di intervento per il Piano delle Regole

Categoria d'intervento: [C4-Ristrutturazione Edilizia](#)

Prescrizioni: [-](#)



Estratto mappa - Foglio: **909A** Mappale: **482**



Fotografia

Località: **Tavordo**

Scheda: **73**

## Caratteristiche Tipologiche

Tipologia: **parte di schiera**

Num. piani: **3**

Num. alloggi: **1**

## Stato di Conservazione

Conservazione strutture: **buono**

Conservazione Complessivo: **buono**

Conservazione facciate: **buono**

Degrado Totale: **no**

Conservazione copertura: **buono**

## Destinazione d'uso e grado di utilizzo

Destinazione prevalente: **residenziale**

Grado di utilizzo prevalente: **in permanenza**

Destinazione parziale: **-**

Grado di utilizzo parziale: **-**

## Valenze e contrasti

Valenze: **-**

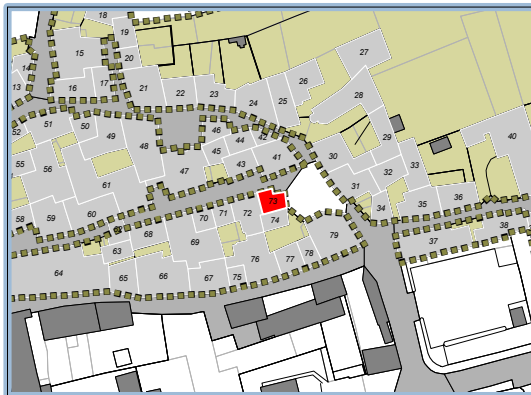
Elementi di pregio: **-**

Elementi di contrasto: **-**

## Modalità di intervento per il Piano delle Regole

Categoria d'intervento: **C4-Ristrutturazione Edilizia**

Prescrizioni: **-**



Estratto mappa - Foglio: **909A** Mappale: **483**



Fotografia

Località: **Tavordo**

Scheda: **74**

## Caratteristiche Tipologiche

Tipologia: **a corte**

Num. piani: **2**

Num. alloggi: **0**

## Stato di Conservazione

Conservazione strutture: **medio**

Conservazione Complessivo: **cattivo**

Conservazione facciate: **cattivo**

Degrado Totale: **no**

Conservazione copertura: **cattivo**

## Destinazione d'uso e grado di utilizzo

Destinazione prevalente: **rurale**

Grado di utilizzo prevalente: **non utilizzato**

Destinazione parziale: **-**

Grado di utilizzo parziale: **-**

## Valenze e contrasti

Valenze: **tipologico ambientale**

Elementi di pregio: **-**

Elementi di contrasto: **-**

## Modalità di intervento per il Piano delle Regole

Categoria d'intervento: **C3-Ristrutturazione Conservativa**

Prescrizioni: **-**



Estratto mappa - Foglio: **909A** Mappale: **3061**



Fotografia

Località: **Tavordo**

Scheda: **75**

## Caratteristiche Tipologiche

Tipologia: [parte di schiera](#)

Num. piani: **3**

Num. alloggi: **1**

## Stato di Conservazione

Conservazione strutture: [medio](#)

Conservazione Complessivo: [medio](#)

Conservazione facciate: [cattivo](#)

Degrado Totale: [no](#)

Conservazione copertura: [medio](#)

## Destinazione d'uso e grado di utilizzo

Destinazione prevalente: [residenziale](#)

Grado di utilizzo prevalente: [non utilizzato](#)

Destinazione parziale: [-](#)

Grado di utilizzo parziale: [-](#)

## Valenze e contrasti

Valenze: [storico architettonica](#)

Elementi di pregio: [Balcone](#)

Elementi di contrasto: [-](#)

## Modalità di intervento per il Piano delle Regole

Categoria d'intervento: [C3-Ristrutturazione Conservativa](#)

Prescrizioni: [-](#)



Estratto mappa - Foglio: **909A** Mappale: **478a**



Fotografia

Località: **Tavordo**

Scheda: **76**

## Caratteristiche Tipologiche

Tipologia: **parte di schiera**

Num. piani: **3**

Num. alloggi: **4**

## Stato di Conservazione

Conservazione strutture: **buono**

Conservazione Complessivo: **buono**

Conservazione facciate: **buono**

Degrado Totale: **no**

Conservazione copertura: **buono**

## Destinazione d'uso e grado di utilizzo

Destinazione prevalente: **residenziale**

Grado di utilizzo prevalente: **in permanenza**

Destinazione parziale: **-**

Grado di utilizzo parziale: **-**

## Valenze e contrasti

Valenze: **-**

Elementi di pregio: **-**

Elementi di contrasto: **-**

## Modalità di intervento per il Piano delle Regole

Categoria d'intervento: **C4-Ristrutturazione Edilizia**

Prescrizioni: **-**



Estratto mappa - Foglio: **909A** Mappale: **485a**



Fotografia



Località: **Tavordo**

Scheda: **77**

## Caratteristiche Tipologiche

Tipologia: [parte di schiera](#)

Num. piani: **3**

Num. alloggi: **1**

## Stato di Conservazione

Conservazione strutture: [buono](#)

Conservazione Complessivo: [buono](#)

Conservazione facciate: [buono](#)

Degrado Totale: [no](#)

Conservazione copertura: [buono](#)

## Destinazione d'uso e grado di utilizzo

Destinazione prevalente: [residenziale](#)

Grado di utilizzo prevalente: [in permanenza](#)

Destinazione parziale: [-](#)

Grado di utilizzo parziale: [-](#)

## Valenze e contrasti

Valenze: [-](#)

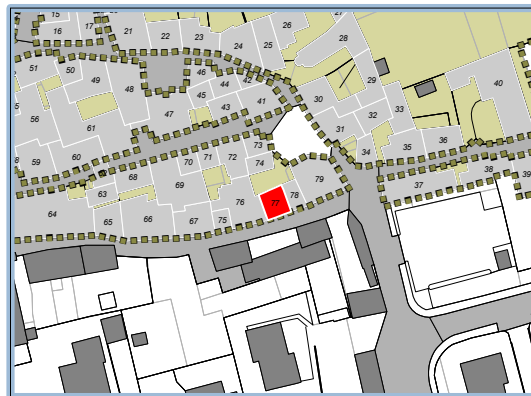
Elementi di pregio: [Affresco](#)

Elementi di contrasto: [Corpo accessorio, balcone e antoni](#)

## Modalità di intervento per il Piano delle Regole

Categoria d'intervento: [C3-Ristrutturazione Conservativa](#)

Prescrizioni: [-](#)



Estratto mappa - Foglio: 909A Mappale: 485b-488-2974



Fotografia

Località: **Tavordo**

Scheda: **78**

## Caratteristiche Tipologiche

Tipologia: [parte di schiera](#)

Num. piani: **3**

Num. alloggi: **1**

## Stato di Conservazione

Conservazione strutture: [buono](#)

Conservazione Complessivo: [buono](#)

Conservazione facciate: [buono](#)

Degrado Totale: [no](#)

Conservazione copertura: [buono](#)

## Destinazione d'uso e grado di utilizzo

Destinazione prevalente: [residenziale](#)

Grado di utilizzo prevalente: [in permanenza](#)

Destinazione parziale: [-](#)

Grado di utilizzo parziale: [-](#)

## Valenze e contrasti

Valenze: [-](#)

Elementi di pregio: [-](#)

Elementi di contrasto: [-](#)

## Modalità di intervento per il Piano delle Regole

Categoria d'intervento: [C4-Ristrutturazione Edilizia](#)

Prescrizioni: [-](#)



Estratto mappa - Foglio: [909A](#) Mappale: [487](#)



Fotografia

Località: **Tavordo**

Scheda: **79**

## Caratteristiche Tipologiche

Tipologia: parte di schiera

Num. piani: **3**

Num. alloggi: **4**

## Stato di Conservazione

Conservazione strutture: buono

Conservazione Complessivo: buono

Conservazione facciate: buono

Degrado Totale: no

Conservazione copertura: buono

## Destinazione d'uso e grado di utilizzo

Destinazione prevalente: residenziale

Grado di utilizzo prevalente: in permanenza

Destinazione parziale: -

Grado di utilizzo parziale: -

## Valenze e contrasti

Valenze: -

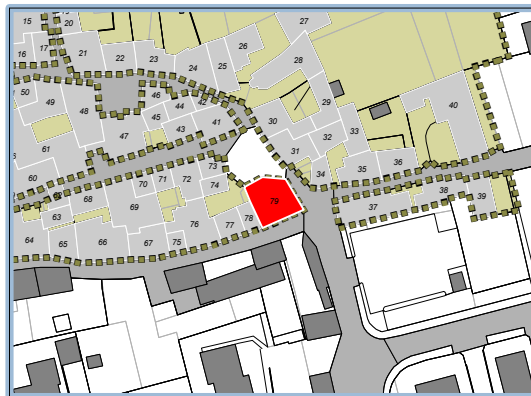
Elementi di pregio: -

Elementi di contrasto: -

## Modalità di intervento per il Piano delle Regole

Categoria d'intervento: C4-Ristrutturazione Edilizia

Prescrizioni: -



Estratto mappa - Foglio:909A Mappale:489



Fotografia

Località: **Tavordo**

Scheda: **81**

## Caratteristiche Tipologiche

Tipologia: **parte di schiera**

Num. piani: **3**

Num. alloggi: **2**

## Stato di Conservazione

Conservazione strutture: **buono**

Conservazione Complessivo: **buono**

Conservazione facciate: **buono**

Degrado Totale: **no**

Conservazione copertura: **buono**

## Destinazione d'uso e grado di utilizzo

Destinazione prevalente: **residenziale/commerciale** Grado di utilizzo prevalente: **in permanenza**

Destinazione parziale: **commerciale** Grado di utilizzo parziale: **in permanenza**

## Valenze e contrasti

Valenze: **-**

Elementi di pregio: **-**

Elementi di contrasto: **-**

## Modalità di intervento per il Piano delle Regole

Categoria d'intervento: **C5-Ristrutturazione Urbanistica**

Prescrizioni: **-**



Estratto mappa - Foglio: **909A** Mappale: **534**



Fotografia

Località: **Tavordo**

Scheda: **82**

## Caratteristiche Tipologiche

Tipologia: **parte di schiera**

Num. piani: **3**

Num. alloggi: **2**

## Stato di Conservazione

Conservazione strutture: **medio**

Conservazione Complessivo: **cattivo**

Conservazione facciate: **cattivo**

Degrado Totale: **no**

Conservazione copertura: **cattivo**

## Destinazione d'uso e grado di utilizzo

Destinazione prevalente: **residenziale**

Grado di utilizzo prevalente: **in permanenza**

Destinazione parziale: **-**

Grado di utilizzo parziale: **-**

## Valenze e contrasti

Valenze: **-**

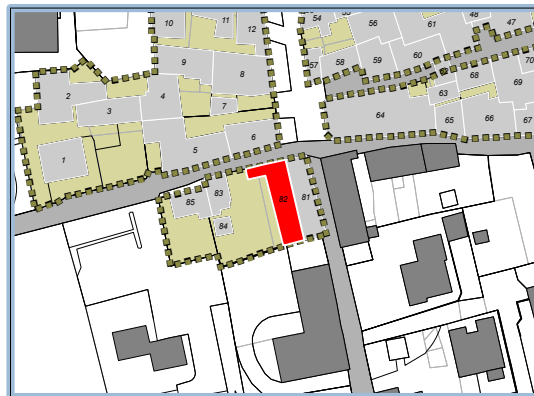
Elementi di pregio: **-**

Elementi di contrasto: **-**

## Modalità di intervento per il Piano delle Regole

Categoria d'intervento: **C5-Ristrutturazione Urbanistica**

Prescrizioni: **-**



Estratto mappa - Foglio: **909A** Mappale: **927**



Fotografia

Località: **Tavordo**

Scheda: **83**

## Caratteristiche Tipologiche

Tipologia: [parte di schiera](#)

Num. piani: **2**

Num. alloggi: **1**

## Stato di Conservazione

Conservazione strutture: [buono](#)

Conservazione Complessivo: [medio](#)

Conservazione facciate: [medio](#)

Degrado Totale: [no](#)

Conservazione copertura: [medio](#)

## Destinazione d'uso e grado di utilizzo

Destinazione prevalente: [residenziale](#)

Grado di utilizzo prevalente: [in permanenza](#)

Destinazione parziale: [-](#)

Grado di utilizzo parziale: [-](#)

## Valenze e contrasti

Valenze: [-](#)

Elementi di pregio: [-](#)

Elementi di contrasto: [-](#)

## Modalità di intervento per il Piano delle Regole

Categoria d'intervento: [C5-Ristrutturazione Urbanistica](#)

Prescrizioni: [-](#)



Estratto mappa - Foglio: **909A** Mappale: **536a**



Fotografia

Località: **Tavordo**

Scheda: **84**

## Caratteristiche Tipologiche

Tipologia: [parte di schiera](#)

Num. piani: **2**

Num. alloggi: **1**

## Stato di Conservazione

Conservazione strutture: [buono](#)

Conservazione Complessivo: [medio](#)

Conservazione facciate: [medio](#)

Degrado Totale: [no](#)

Conservazione copertura: [medio](#)

## Destinazione d'uso e grado di utilizzo

Destinazione prevalente: [residenziale](#)

Grado di utilizzo prevalente: [in permanenza](#)

Destinazione parziale: [-](#)

Grado di utilizzo parziale: [-](#)

## Valenze e contrasti

Valenze: [-](#)

Elementi di pregio: [-](#)

Elementi di contrasto: [-](#)

## Modalità di intervento per il Piano delle Regole

Categoria d'intervento: [C5-Ristrutturazione Urbanistica](#)

Prescrizioni: [-](#)



Estratto mappa - Foglio: **909A** Mappale: **536b**



Fotografia

Località: **Tavordo**

Scheda: **85**

## Caratteristiche Tipologiche

Tipologia: [parte di schiera](#)

Num. piani: **2**

Num. alloggi: **1**

## Stato di Conservazione

Conservazione strutture: [buono](#)

Conservazione Complessivo: [medio](#)

Conservazione facciate: [medio](#)

Degrado Totale: [no](#)

Conservazione copertura: [medio](#)

## Destinazione d'uso e grado di utilizzo

Destinazione prevalente: [residenziale](#)

Grado di utilizzo prevalente: [in permanenza](#)

Destinazione parziale: [-](#)

Grado di utilizzo parziale: [-](#)

## Valenze e contrasti

Valenze: [-](#)

Elementi di pregio: [-](#)

Elementi di contrasto: [-](#)

## Modalità di intervento per il Piano delle Regole

Categoria d'intervento: [C3-Ristrutturazione Conservativa](#)

Prescrizioni: [-](#)

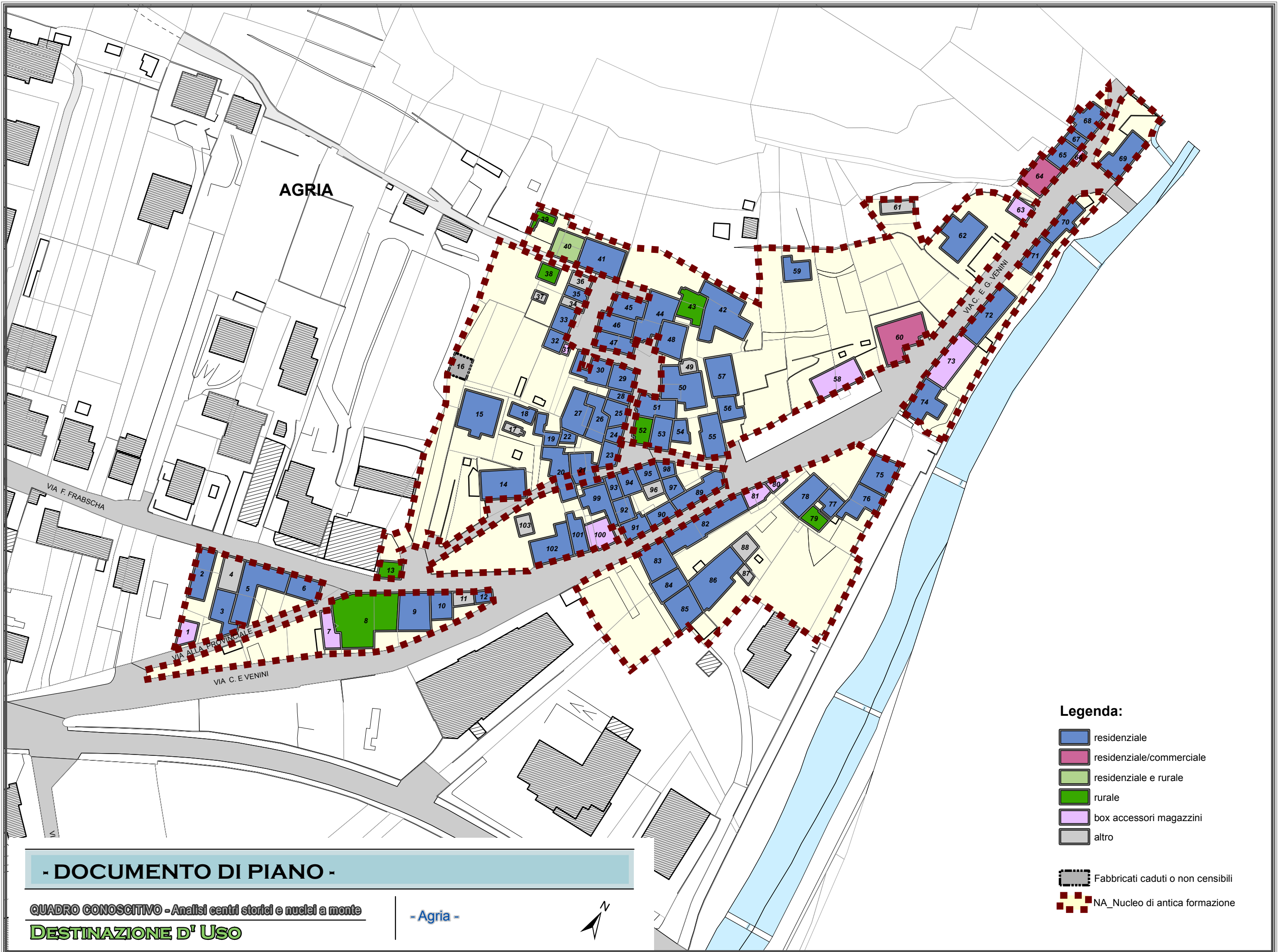


Estratto mappa - Foglio:909A Mappale:536-1492



Fotografia





**Legenda:**

- residenziale
- residenziale/commerciale
- residenziale e rurale
- rurale
- box accessori magazzini
- altro
- Fabbricati caduti o non censibili
- NA\_Nucleo di antica formazione

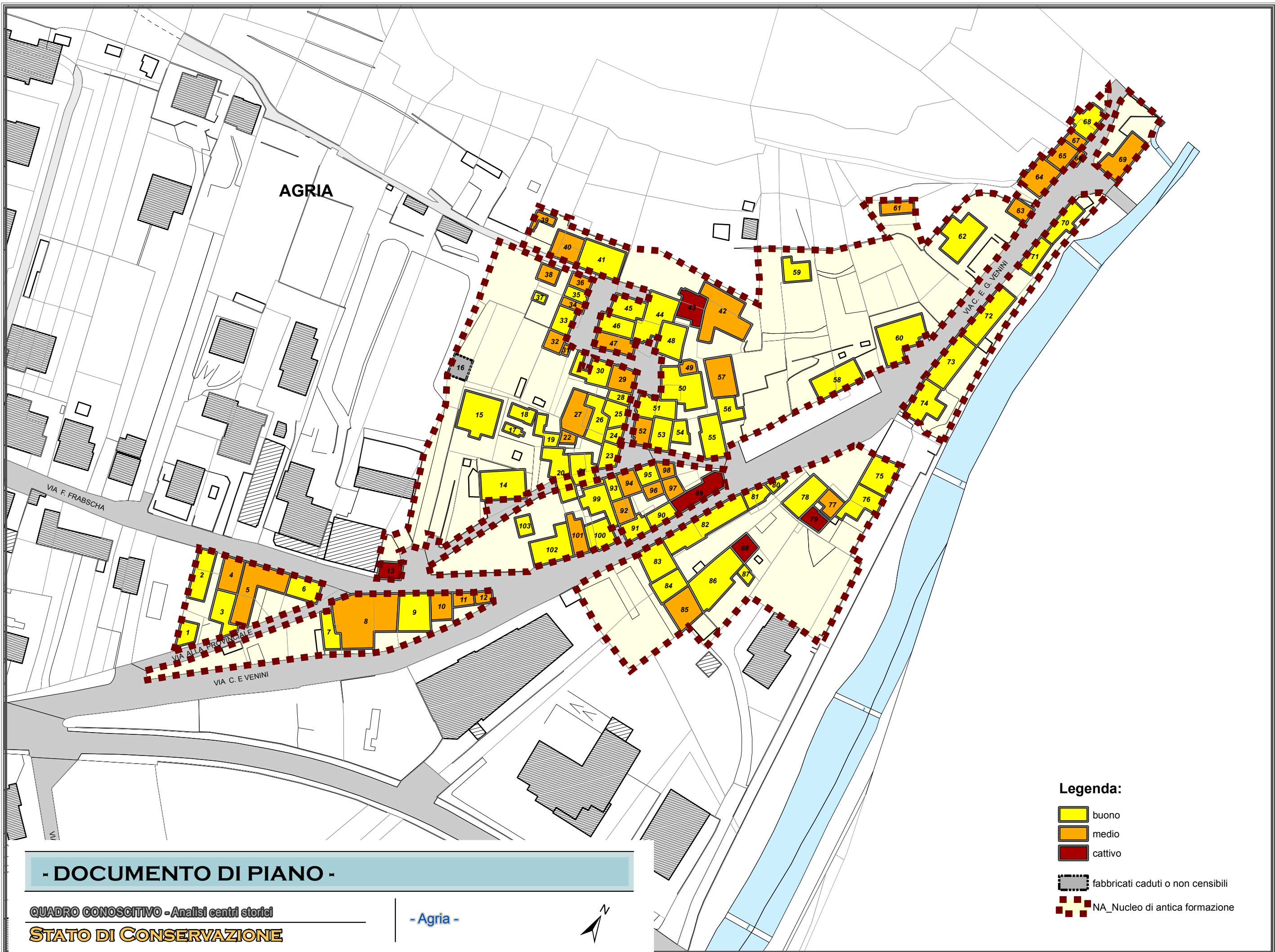
**- DOCUMENTO DI PIANO -**

**QUADRO CONOSCITIVO - Analisi centri storici e nuclei a monte**  
**DESTINAZIONE D' USO**

- Agria -



- Agria -



- Legenda:**
- buono
  - medio
  - cattivo
  - fabbricati caduti o non censibili
  - NA\_Nucleo di antica formazione

**- DOCUMENTO DI PIANO -**

QUADRO CONOSCITIVO - Analisi centri storici  
**STATO DI CONSERVAZIONE**

- Agria -



- Agria -

Località:

**Agria**

Scheda: **1**

## Caratteristiche Tipologiche

Tipologia: **edificio isolato**

Num. piani: **1**

Num. alloggi: **0**

## Stato di Conservazione

Conservazione strutture: **buono**

Conservazione Complessivo: **buono**

Conservazione facciate: **buono**

Degrado Totale: **no**

Conservazione copertura: **buono**

## Destinazione d'uso e grado di utilizzo

Destinazione prevalente: **box accessori  
magazzini**

Grado di utilizzo prevalente: **in permanenza**

Destinazione parziale: **-**

Grado di utilizzo parziale: **-**

## Valenze e contrasti

Valenze: **nessuna**

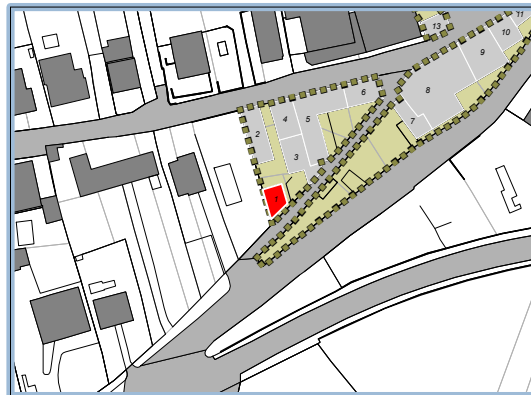
Elementi di pregio: **-**

Elementi di contrasto: **-**

## Modalità di intervento per il Piano delle Regole

Categoria d'intervento: **C5-Ristrutturazione Urbanistica**

Prescrizioni: **-**



Estratto mappa - Foglio: 902B Mappale: 1851



Fotografia

Località:

**Agria**

Scheda: **2**

## Caratteristiche Tipologiche

Tipologia: **edificio isolato**

Num. piani: **3**

Num. alloggi: **3**

## Stato di Conservazione

Conservazione strutture: **buono**

Conservazione Complessivo: **buono**

Conservazione facciate: **buono**

Degrado Totale: **no**

Conservazione copertura: **buono**

## Destinazione d'uso e grado di utilizzo

Destinazione prevalente: **residenziale**

Grado di utilizzo prevalente: **in permanenza**

Destinazione parziale: **-**

Grado di utilizzo parziale: **-**

## Valenze e contrasti

Valenze: **nessuna**

Elementi di pregio: **-**

Elementi di contrasto: **-**

## Modalità di intervento per il Piano delle Regole

Categoria d'intervento: **C4-Ristrutturazione Edilizia**

Prescrizioni: **-**



Estratto mappa - Foglio:902B Mappale:1396-1501



Fotografia

Località:

**Agria**

Scheda: **3**

## Caratteristiche Tipologiche

Tipologia: parte di schiera

Num. piani: **3**

Num. alloggi: **1**

## Stato di Conservazione

Conservazione strutture: buono

Conservazione Complessivo: buono

Conservazione facciate: buono

Degrado Totale: no

Conservazione copertura: buono

## Destinazione d'uso e grado di utilizzo

Destinazione prevalente: residenziale

Grado di utilizzo prevalente: in permanenza

Destinazione parziale: -

Grado di utilizzo parziale: -

## Valenze e contrasti

Valenze: nessuna

Elementi di pregio: -

Elementi di contrasto: -

## Modalità di intervento per il Piano delle Regole

Categoria d'intervento: C4-Ristrutturazione Edilizia

Prescrizioni: -



Estratto mappa - Foglio: **902B** Mappale: **1**



Fotografia

Località:

**Agria**

Scheda: **4**

## Caratteristiche Tipologiche

Tipologia: **parte di schiera**

Num. piani: **2**

Num. alloggi: **0**

## Stato di Conservazione

Conservazione strutture: **medio**

Conservazione Complessivo: **medio**

Conservazione facciate: **medio**

Degrado Totale: **no**

Conservazione copertura: **medio**

## Destinazione d'uso e grado di utilizzo

Destinazione prevalente: **altro**

Grado di utilizzo prevalente: **in permanenza**

Destinazione parziale: **-**

Grado di utilizzo parziale: **-**

## Valenze e contrasti

Valenze: **-**

Elementi di pregio: **-**

Elementi di contrasto: **-**

## Modalità di intervento per il Piano delle Regole

Categoria d'intervento: **C4-Ristrutturazione Edilizia**

Prescrizioni: **-**



Estratto mappa - Foglio:902B Mappale:5b



Fotografia

Località:

**Agria**

Scheda: **5**

## Caratteristiche Tipologiche

Tipologia: **parte di schiera**

Num. piani: **2**

Num. alloggi: **2**

## Stato di Conservazione

Conservazione strutture: **buono**

Conservazione Complessivo: **medio**

Conservazione facciate: **medio**

Degrado Totale: **no**

Conservazione copertura: **medio**

## Destinazione d'uso e grado di utilizzo

Destinazione prevalente: **residenziale**

Grado di utilizzo prevalente: **in permanenza**

Destinazione parziale: **-**

Grado di utilizzo parziale: **-**

## Valenze e contrasti

Valenze: **-**

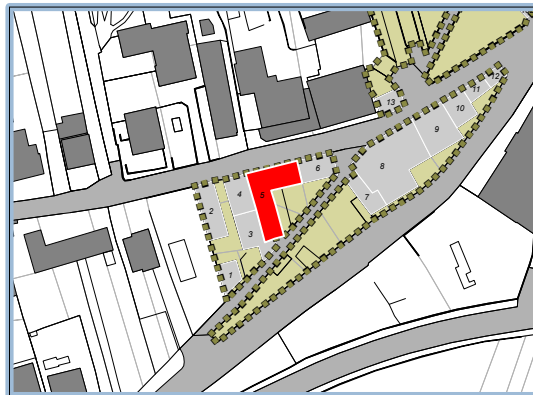
Elementi di pregio: **-**

Elementi di contrasto: **-**

## Modalità di intervento per il Piano delle Regole

Categoria d'intervento: **C4-Ristrutturazione Edilizia**

Prescrizioni: **-**



Estratto mappa - Foglio: 902B Mappale: 2-5a



Fotografia

Località:

**Agria**

Scheda: **6**

## Caratteristiche Tipologiche

Tipologia: parte di schiera

Num. piani: **3**

Num. alloggi: **1**

## Stato di Conservazione

Conservazione strutture: buono

Conservazione Complessivo: buono

Conservazione facciate: buono

Degrado Totale: no

Conservazione copertura: buono

## Destinazione d'uso e grado di utilizzo

Destinazione prevalente: residenziale

Grado di utilizzo prevalente: in permanenza

Destinazione parziale: -

Grado di utilizzo parziale: -

## Valenze e contrasti

Valenze: nessuna

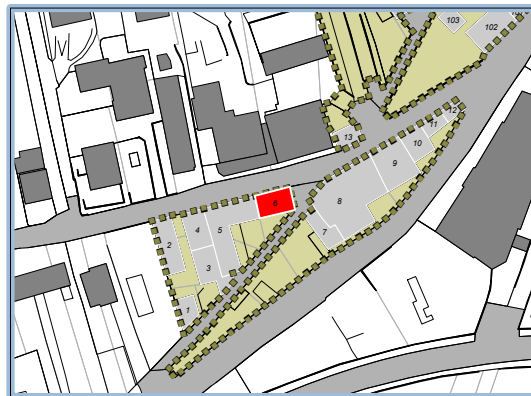
Elementi di pregio: -

Elementi di contrasto: -

## Modalità di intervento per il Piano delle Regole

Categoria d'intervento: C4-Ristrutturazione Edilizia

Prescrizioni: -



Estratto mappa - Foglio: 902B Mappale: 6



Fotografia



Località:

**Agria**

Scheda: **7**

## Caratteristiche Tipologiche

Tipologia: **parte di schiera**

Num. piani: **2**

Num. alloggi: **0**

## Stato di Conservazione

Conservazione strutture: **buono**

Conservazione Complessivo: **buono**

Conservazione facciate: **buono**

Degrado Totale: **no**

Conservazione copertura: **medio**

## Destinazione d'uso e grado di utilizzo

Destinazione prevalente: **box accessori  
magazzini**

Grado di utilizzo prevalente: **in permanenza**

Destinazione parziale: **-**

Grado di utilizzo parziale: **-**

## Valenze e contrasti

Valenze: **nessuna**

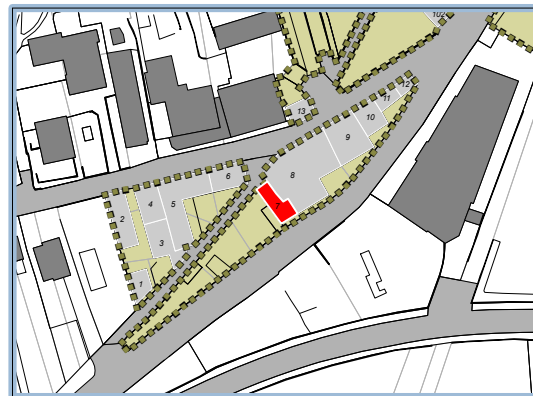
Elementi di pregio: **-**

Elementi di contrasto: **-**

## Modalità di intervento per il Piano delle Regole

Categoria d'intervento: **C4-Ristrutturazione Edilizia**

Prescrizioni: **-**



Estratto mappa - Foglio: **902B** Mappale: **1260**



Fotografia

Località:

**Agria**

Scheda: **8**

## Caratteristiche Tipologiche

Tipologia: [parte di schiera](#)

Num. piani: **2**

Num. alloggi: **0**

## Stato di Conservazione

Conservazione strutture: [medio](#)

Conservazione Complessivo: [medio](#)

Conservazione facciate: [medio](#)

Degrado Totale: [no](#)

Conservazione copertura: [medio](#)

## Destinazione d'uso e grado di utilizzo

Destinazione prevalente: [rurale](#)

Grado di utilizzo prevalente: [in permanenza](#)

Destinazione parziale: [-](#)

Grado di utilizzo parziale: [-](#)

## Valenze e contrasti

Valenze: [-](#)

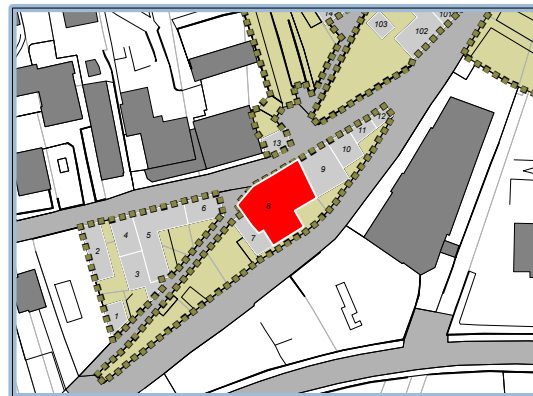
Elementi di pregio: [-](#)

Elementi di contrasto: [-](#)

## Modalità di intervento per il Piano delle Regole

Categoria d'intervento: [C4-Ristrutturazione Edilizia](#)

Prescrizioni: [-](#)



Estratto mappa - Foglio:902B Mappale:182-1576



Fotografia

Località:

**Agria**

Scheda: **9**

## Caratteristiche Tipologiche

Tipologia: parte di schiera

Num. piani: **2**

Num. alloggi: **1**

## Stato di Conservazione

Conservazione strutture: buono

Conservazione Complessivo: buono

Conservazione facciate: medio

Degrado Totale: no

Conservazione copertura: buono

## Destinazione d'uso e grado di utilizzo

Destinazione prevalente: residenziale

Grado di utilizzo prevalente: non utilizzato

Destinazione parziale: -

Grado di utilizzo parziale: -

## Valenze e contrasti

Valenze: nessuna

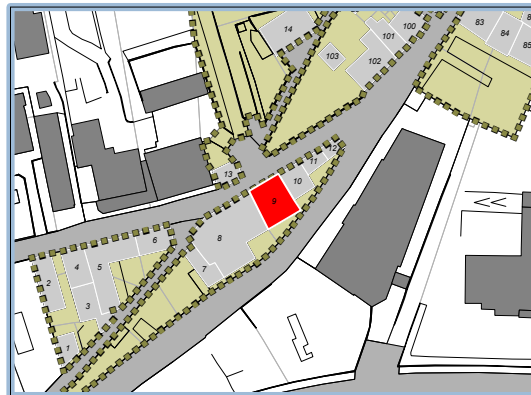
Elementi di pregio: -

Elementi di contrasto: -

## Modalità di intervento per il Piano delle Regole

Categoria d'intervento: C4-Ristrutturazione Edilizia

Prescrizioni: -



Estratto mappa - Foglio: **902B** Mappale: **314-x**



Fotografia

Località:

**Agria**

Scheda: **10**

## Caratteristiche Tipologiche

Tipologia: parte di schiera

Num. piani: **2**

Num. alloggi: **1**

## Stato di Conservazione

Conservazione strutture: buono

Conservazione Complessivo: medio

Conservazione facciate: medio

Degrado Totale: no

Conservazione copertura: medio

## Destinazione d'uso e grado di utilizzo

Destinazione prevalente: residenziale

Grado di utilizzo prevalente: non utilizzato

Destinazione parziale: -

Grado di utilizzo parziale: -

## Valenze e contrasti

Valenze: nessuna

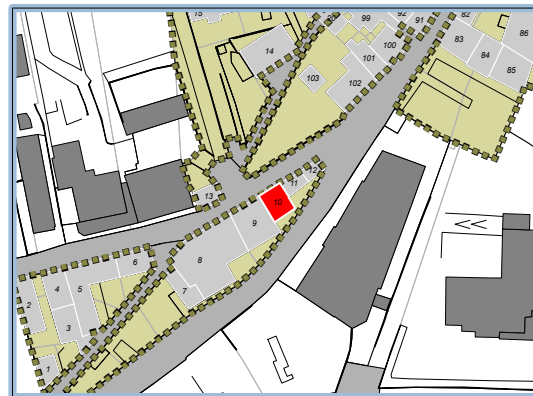
Elementi di pregio: -

Elementi di contrasto: -

## Modalità di intervento per il Piano delle Regole

Categoria d'intervento: C4-Ristrutturazione Edilizia

Prescrizioni: -



Estratto mappa - Foglio: **902B** Mappale: **181**



Fotografia

Località:

**Agria**

Scheda: **11**

## Caratteristiche Tipologiche

Tipologia: **parte di schiera**

Num. piani: **2**

Num. alloggi: **0**

## Stato di Conservazione

Conservazione strutture: **medio**

Conservazione Complessivo: **medio**

Conservazione facciate: **medio**

Degrado Totale: **no**

Conservazione copertura: **cattivo**

## Destinazione d'uso e grado di utilizzo

Destinazione prevalente: **altro**

Grado di utilizzo prevalente: **non utilizzato**

Destinazione parziale: **-**

Grado di utilizzo parziale: **-**

## Valenze e contrasti

Valenze: **-**

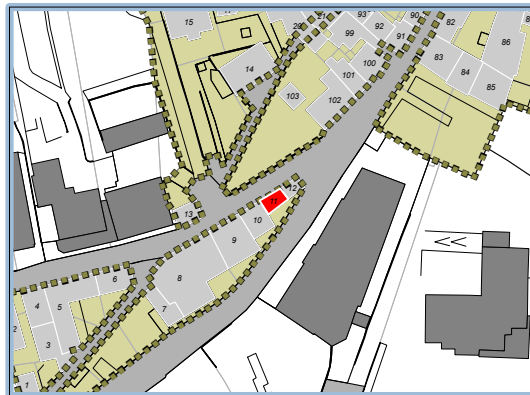
Elementi di pregio: **-**

Elementi di contrasto: **-**

## Modalità di intervento per il Piano delle Regole

Categoria d'intervento: **C4-Ristrutturazione Edilizia**

Prescrizioni: **-**



Estratto mappa - Foglio:902B Mappale:1515b



Fotografia

Località:

**Agria**

Scheda: **12**

## Caratteristiche Tipologiche

Tipologia: **parte di schiera**

Num. piani: **2**

Num. alloggi: **1**

## Stato di Conservazione

Conservazione strutture: **buono**

Conservazione Complessivo: **medio**

Conservazione facciate: **medio**

Degrado Totale: **no**

Conservazione copertura: **medio**

## Destinazione d'uso e grado di utilizzo

Destinazione prevalente: **residenziale**

Grado di utilizzo prevalente: **non utilizzato**

Destinazione parziale: **-**

Grado di utilizzo parziale: **-**

## Valenze e contrasti

Valenze: **-**

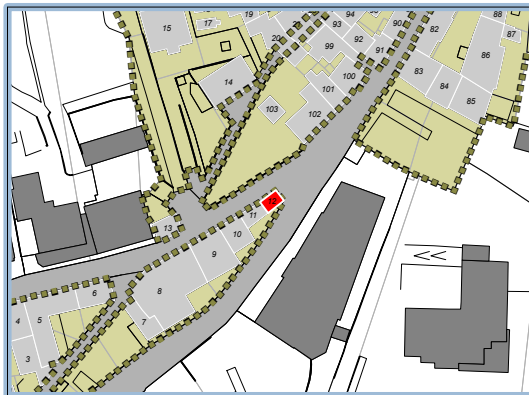
Elementi di pregio: **-**

Elementi di contrasto: **-**

## Modalità di intervento per il Piano delle Regole

Categoria d'intervento: **C5-Ristrutturazione Urbanistica**

Prescrizioni: **-**



Estratto mappa - Foglio: **902B** Mappale: **1515a**



Fotografia

Località:

**Agria**

Scheda: **13**

## Caratteristiche Tipologiche

Tipologia: **edificio isolato**

Num. piani: **2**

Num. alloggi: **0**

## Stato di Conservazione

Conservazione strutture: **medio**

Conservazione Complessivo: **cattivo**

Conservazione facciate: **cattivo**

Degrado Totale: **no**

Conservazione copertura: **cattivo**

## Destinazione d'uso e grado di utilizzo

Destinazione prevalente: **rurale**

Grado di utilizzo prevalente: **in permanenza**

Destinazione parziale: **-**

Grado di utilizzo parziale: **-**

## Valenze e contrasti

Valenze: **tipologico ambientale**

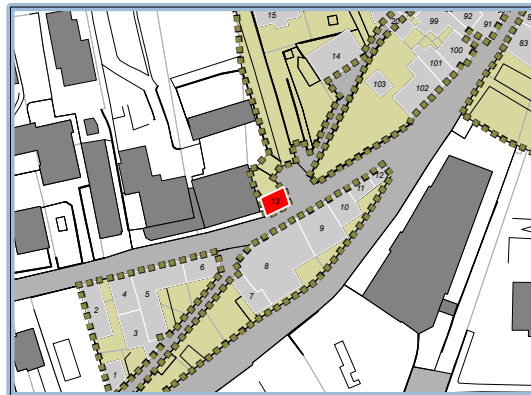
Elementi di pregio: **-**

Elementi di contrasto: **-**

## Modalità di intervento per il Piano delle Regole

Categoria d'intervento: **C4-Ristrutturazione Edilizia**

Prescrizioni: **-**



Estratto mappa - Foglio:902B Mappale:271



Fotografia

Località:

**Agria**

Scheda: **14**

## Caratteristiche Tipologiche

Tipologia: [edificio isolato](#)

Num. piani: **3**

Num. alloggi: **2**

## Stato di Conservazione

Conservazione strutture: [buono](#)

Conservazione Complessivo: [buono](#)

Conservazione facciate: [buono](#)

Degrado Totale: [no](#)

Conservazione copertura: [medio](#)

## Destinazione d'uso e grado di utilizzo

Destinazione prevalente: [residenziale](#)

Grado di utilizzo prevalente: [non utilizzato](#)

Destinazione parziale: [-](#)

Grado di utilizzo parziale: [-](#)

## Valenze e contrasti

Valenze: [storico architettonica](#)

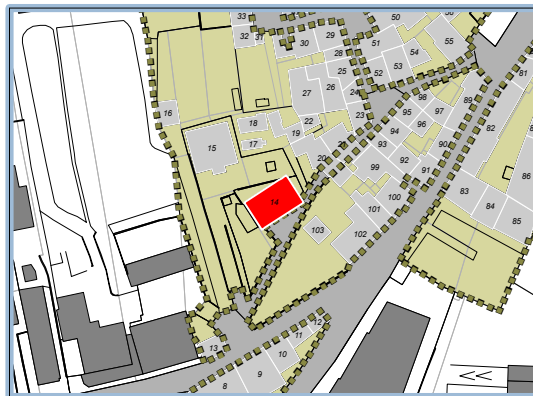
Elementi di pregio: [-](#)

Elementi di contrasto: [-](#)

## Modalità di intervento per il Piano delle Regole

Categoria d'intervento: [C4-Ristrutturazione Edilizia](#)

Prescrizioni: [-](#)



Estratto mappa - Foglio: **902B** Mappale: **261**



Fotografia



Località:

**Agria**

Scheda: **15**

## Caratteristiche Tipologiche

Tipologia: **edificio isolato**

Num. piani: **2**

Num. alloggi: **1**

## Stato di Conservazione

Conservazione strutture: **buono**

Conservazione Complessivo: **buono**

Conservazione facciate: **buono**

Degrado Totale: **no**

Conservazione copertura: **buono**

## Destinazione d'uso e grado di utilizzo

Destinazione prevalente: **residenziale**

Grado di utilizzo prevalente: **in permanenza**

Destinazione parziale: **-**

Grado di utilizzo parziale: **-**

## Valenze e contrasti

Valenze: **nessuna**

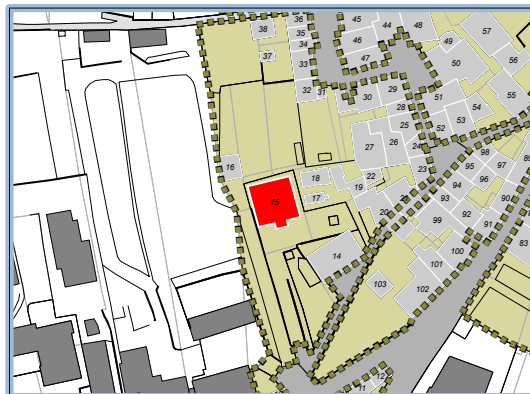
Elementi di pregio: **-**

Elementi di contrasto: **-**

## Modalità di intervento per il Piano delle Regole

Categoria d'intervento: **C4-Ristrutturazione Edilizia**

Prescrizioni: **-**



Estratto mappa - Foglio: **902B** Mappale: **262**



Fotografia

Località:

**Agria**

Scheda: **16**

## Caratteristiche Tipologiche

Tipologia: edificio isolato

Num. piani: \_\_\_\_\_

Num. alloggi: \_\_\_\_\_

## Stato di Conservazione

Conservazione strutture: -

Conservazione Complessivo: -

Conservazione facciate: -

Degrado Totale: -

Conservazione copertura: -

## Destinazione d'uso e grado di utilizzo

Destinazione prevalente: \_

Grado di utilizzo prevalente: -

Destinazione parziale: \_

Grado di utilizzo parziale: \_

## Valenze e contrasti

Valenze: -

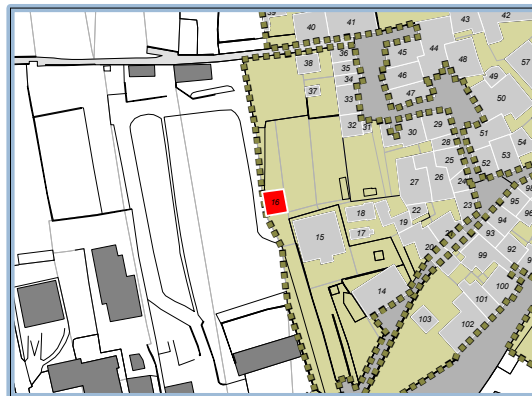
Elementi di pregio: -

Elementi di contrasto: -

## Modalità di intervento per il Piano delle Regole

Categoria d'intervento: -

Prescrizioni: -



Estratto mappa - Foglio:902B Mappale:1503



Fotografia

Località:

**Agria**

Scheda: 17

## Caratteristiche Tipologiche

Tipologia: **edificio isolato**

Num. piani: **1**

Num. alloggi: **0**

## Stato di Conservazione

Conservazione strutture: **buono**

Conservazione Complessivo: **buono**

Conservazione facciate: **buono**

Degrado Totale: **no**

Conservazione copertura: **buono**

## Destinazione d'uso e grado di utilizzo

Destinazione prevalente: **altro**

Grado di utilizzo prevalente: **in permanenza**

Destinazione parziale: **-**

Grado di utilizzo parziale: **-**

## Valenze e contrasti

Valenze: **nessuna**

Elementi di pregio: **-**

Elementi di contrasto: **-**

## Modalità di intervento per il Piano delle Regole

Categoria d'intervento: **C5-Ristrutturazione Urbanistica**

Prescrizioni: **-**



Estratto mappa - Foglio:902B Mappale:1709c



Fotografia

Località:

**Agria**

Scheda: **18**

## Caratteristiche Tipologiche

Tipologia: **edificio isolato**

Num. piani: **2**

Num. alloggi: **1**

## Stato di Conservazione

Conservazione strutture: **buono**

Conservazione Complessivo: **buono**

Conservazione facciate: **buono**

Degrado Totale: **no**

Conservazione copertura: **buono**

## Destinazione d'uso e grado di utilizzo

Destinazione prevalente: **residenziale**

Grado di utilizzo prevalente: **in permanenza**

Destinazione parziale: **-**

Grado di utilizzo parziale: **-**

## Valenze e contrasti

Valenze: **nessuna**

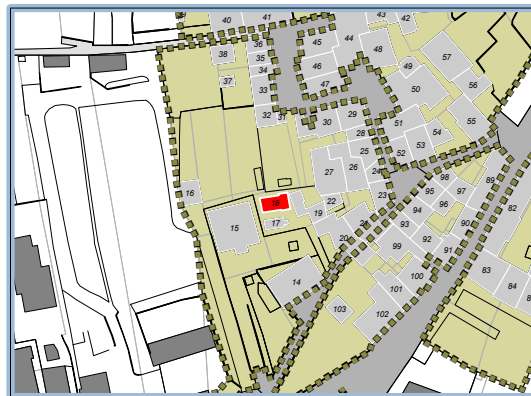
Elementi di pregio: **-**

Elementi di contrasto: **-**

## Modalità di intervento per il Piano delle Regole

Categoria d'intervento: **C4-Ristrutturazione Edilizia**

Prescrizioni: **-**



Estratto mappa - Foglio:902B Mappale:1709b



Fotografia

Località:

**Agria**

Scheda: **19**

## Caratteristiche Tipologiche

Tipologia: parte di schiera

Num. piani: **2**

Num. alloggi: **1**

## Stato di Conservazione

Conservazione strutture: buono

Conservazione Complessivo: buono

Conservazione facciate: buono

Degrado Totale: no

Conservazione copertura: buono

## Destinazione d'uso e grado di utilizzo

Destinazione prevalente: residenziale

Grado di utilizzo prevalente: in permanenza

Destinazione parziale: -

Grado di utilizzo parziale: -

## Valenze e contrasti

Valenze: nessuna

Elementi di pregio: -

Elementi di contrasto: -

## Modalità di intervento per il Piano delle Regole

Categoria d'intervento: C4-Ristrutturazione Edilizia

Prescrizioni: -



Estratto mappa - Foglio:902B Mappale:255-1709a



Fotografia

Località:

**Agria**

Scheda: **20**

## Caratteristiche Tipologiche

Tipologia: parte di schiera

Num. piani: **2**

Num. alloggi: **1**

## Stato di Conservazione

Conservazione strutture: buono

Conservazione Complessivo: buono

Conservazione facciate: buono

Degrado Totale: no

Conservazione copertura: buono

## Destinazione d'uso e grado di utilizzo

Destinazione prevalente: residenziale

Grado di utilizzo prevalente: in permanenza

Destinazione parziale: -

Grado di utilizzo parziale: -

## Valenze e contrasti

Valenze: nessuna

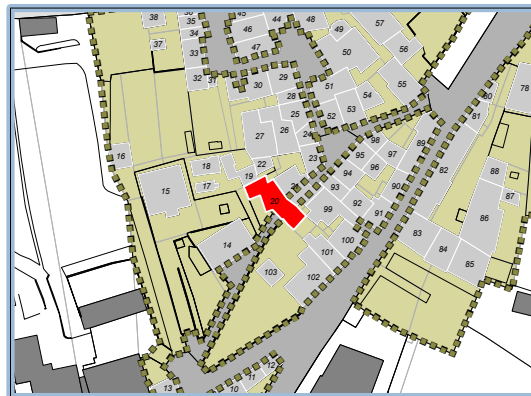
Elementi di pregio: -

Elementi di contrasto: -

## Modalità di intervento per il Piano delle Regole

Categoria d'intervento: C4-Ristrutturazione Edilizia

Prescrizioni: -



Estratto mappa - Foglio:902B Mappale:256



Fotografia

Località:

**Agria**

Scheda: **21**

## Caratteristiche Tipologiche

Tipologia: **a corte**

Num. piani: **3**

Num. alloggi: **1**

## Stato di Conservazione

Conservazione strutture: **buono**

Conservazione Complessivo: **buono**

Conservazione facciate: **buono**

Degrado Totale: **no**

Conservazione copertura: **buono**

## Destinazione d'uso e grado di utilizzo

Destinazione prevalente: **residenziale**

Grado di utilizzo prevalente: **stagionale**

Destinazione parziale: **-**

Grado di utilizzo parziale: **-**

## Valenze e contrasti

Valenze: **storico architettonica**

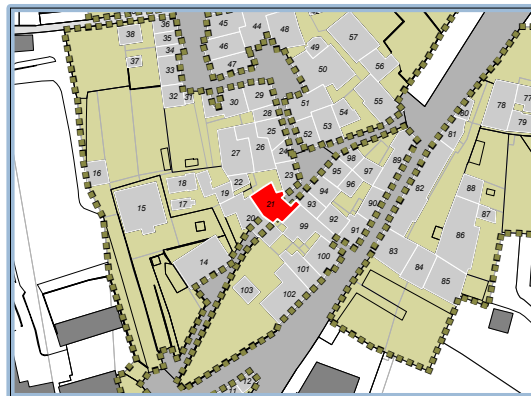
Elementi di pregio: **-**

Elementi di contrasto: **-**

## Modalità di intervento per il Piano delle Regole

Categoria d'intervento: **C3-Ristrutturazione Conservativa**

Prescrizioni: **-**



Estratto mappa - Foglio:902B Mappale:251-252-418



Fotografia

Località:

**Agria**

Scheda: **22**

## Caratteristiche Tipologiche

Tipologia: [parte di schiera](#)

Num. piani: **2**

Num. alloggi: **1**

## Stato di Conservazione

Conservazione strutture: [medio](#)

Conservazione Complessivo: [medio](#)

Conservazione facciate: [medio](#)

Degrado Totale: [no](#)

Conservazione copertura: [buono](#)

## Destinazione d'uso e grado di utilizzo

Destinazione prevalente: [residenziale](#)

Grado di utilizzo prevalente: [non utilizzato](#)

Destinazione parziale: [-](#)

Grado di utilizzo parziale: [-](#)

## Valenze e contrasti

Valenze: [nessuna](#)

Elementi di pregio: [-](#)

Elementi di contrasto: [Superfettazioni](#)

## Modalità di intervento per il Piano delle Regole

Categoria d'intervento: [C3-Ristrutturazione Conservativa](#)

Prescrizioni: [-](#)



Estratto mappa - Foglio: **902B** Mappale: **250**



Fotografia



Località:

**Agria**

Scheda: **23**

## Caratteristiche Tipologiche

Tipologia: **parte di schiera**

Num. piani: **3**

Num. alloggi: **1**

## Stato di Conservazione

Conservazione strutture: **buono**

Conservazione Complessivo: **buono**

Conservazione facciate: **buono**

Degrado Totale: **no**

Conservazione copertura: **buono**

## Destinazione d'uso e grado di utilizzo

Destinazione prevalente: **residenziale**

Grado di utilizzo prevalente: **in permanenza**

Destinazione parziale: **-**

Grado di utilizzo parziale: **-**

## Valenze e contrasti

Valenze: **nessuna**

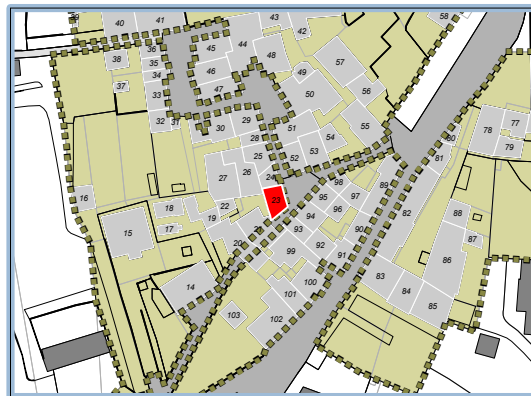
Elementi di pregio: **-**

Elementi di contrasto: **-**

## Modalità di intervento per il Piano delle Regole

Categoria d'intervento: **C4-Ristrutturazione Edilizia**

Prescrizioni: **-**



Estratto mappa - Foglio: **902B** Mappale: **244**



Fotografia

Località:

**Agria**

Scheda: **24**

## Caratteristiche Tipologiche

Tipologia: [parte di schiera](#)

Num. piani: **3**

Num. alloggi: **1**

## Stato di Conservazione

Conservazione strutture: [medio](#)

Conservazione Complessivo: [buono](#)

Conservazione facciate: [buono](#)

Degrado Totale: [no](#)

Conservazione copertura: [buono](#)

## Destinazione d'uso e grado di utilizzo

Destinazione prevalente: [residenziale](#)

Grado di utilizzo prevalente: [in permanenza](#)

Destinazione parziale: [-](#)

Grado di utilizzo parziale: [-](#)

## Valenze e contrasti

Valenze: [storico architettonica](#)

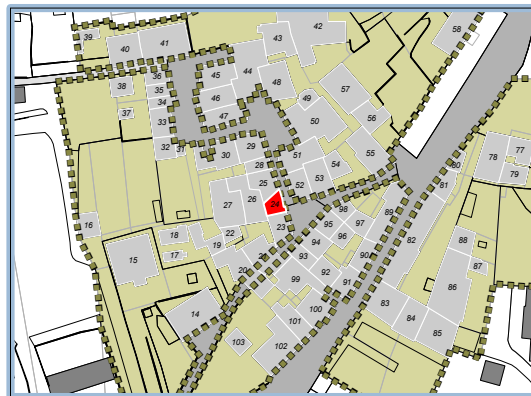
Elementi di pregio: [-](#)

Elementi di contrasto: [-](#)

## Modalità di intervento per il Piano delle Regole

Categoria d'intervento: [C4-Ristrutturazione Edilizia](#)

Prescrizioni: [-](#)



Estratto mappa - Foglio:902B Mappale:1346



Fotografia

Località:

**Agria**

Scheda: **25**

## Caratteristiche Tipologiche

Tipologia: [parte di schiera](#)

Num. piani: **3**

Num. alloggi: **1**

## Stato di Conservazione

Conservazione strutture: [buono](#)

Conservazione Complessivo: [buono](#)

Conservazione facciate: [buono](#)

Degrado Totale: [no](#)

Conservazione copertura: [buono](#)

## Destinazione d'uso e grado di utilizzo

Destinazione prevalente: [residenziale](#)

Grado di utilizzo prevalente: [in permanenza](#)

Destinazione parziale: [-](#)

Grado di utilizzo parziale: [-](#)

## Valenze e contrasti

Valenze: [storico architettonica](#)

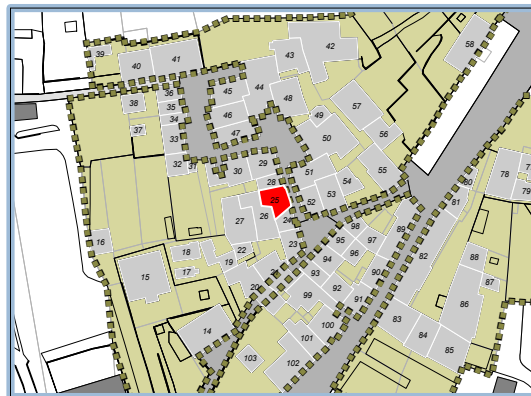
Elementi di pregio: [-](#)

Elementi di contrasto: [-](#)

## Modalità di intervento per il Piano delle Regole

Categoria d'intervento: [C4-Ristrutturazione Edilizia](#)

Prescrizioni: [-](#)



Estratto mappa - Foglio:902B Mappale:1345



Fotografia

Località:

**Agria**

Scheda: **26**

## Caratteristiche Tipologiche

Tipologia: **a corte**

Num. piani: **3**

Num. alloggi: **1**

## Stato di Conservazione

Conservazione strutture: **buono**

Conservazione Complessivo: **buono**

Conservazione facciate: **buono**

Degrado Totale: **no**

Conservazione copertura: **buono**

## Destinazione d'uso e grado di utilizzo

Destinazione prevalente: **residenziale**

Grado di utilizzo prevalente: **in permanenza**

Destinazione parziale: **-**

Grado di utilizzo parziale: **-**

## Valenze e contrasti

Valenze: **nessuna**

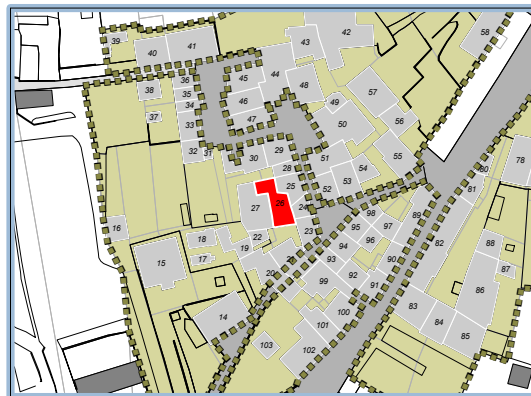
Elementi di pregio: **-**

Elementi di contrasto: **-**


## Modalità di intervento per il Piano delle Regole

Categoria d'intervento: **C3-Ristrutturazione Conservativa**

Prescrizioni: **-**



Estratto mappa - Foglio:902B Mappale:248b-249



Fotografia

Località:

**Agria**

Scheda: **27**

## Caratteristiche Tipologiche

Tipologia: [parte di schiera](#)

Num. piani: **3**

Num. alloggi: **1**

## Stato di Conservazione

Conservazione strutture: [buono](#)

Conservazione Complessivo: [medio](#)

Conservazione facciate: [medio](#)

Degrado Totale: [no](#)

Conservazione copertura: [medio](#)

## Destinazione d'uso e grado di utilizzo

Destinazione prevalente: [residenziale](#)

Grado di utilizzo prevalente: [in permanenza](#)

Destinazione parziale: [-](#)

Grado di utilizzo parziale: [-](#)

## Valenze e contrasti

Valenze: [storico architettonica](#)

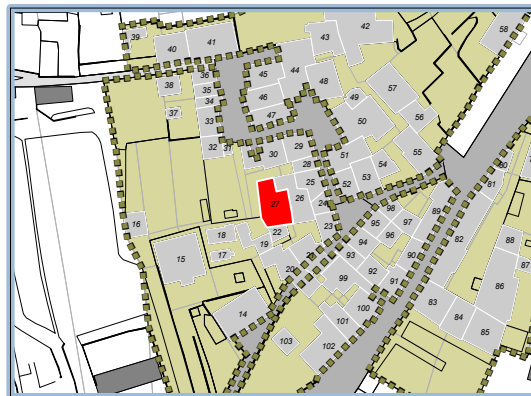
Elementi di pregio: [-](#)

Elementi di contrasto: [-](#)

## Modalità di intervento per il Piano delle Regole

Categoria d'intervento: [C3-Ristrutturazione Conservativa](#)

Prescrizioni: [-](#)



Estratto mappa - Foglio: **902B** Mappale: **248a-253**



Fotografia

Località:

**Agria**

Scheda: **28**

## Caratteristiche Tipologiche

Tipologia: [parte di schiera](#)

Num. piani: **3**

Num. alloggi: **1**

## Stato di Conservazione

Conservazione strutture: [buono](#)

Conservazione Complessivo: [buono](#)

Conservazione facciate: [buono](#)

Degrado Totale: [no](#)

Conservazione copertura: [buono](#)

## Destinazione d'uso e grado di utilizzo

Destinazione prevalente: [residenziale](#)

Grado di utilizzo prevalente: [in permanenza](#)

Destinazione parziale: [-](#)

Grado di utilizzo parziale: [-](#)

## Valenze e contrasti

Valenze: [nessuna](#)

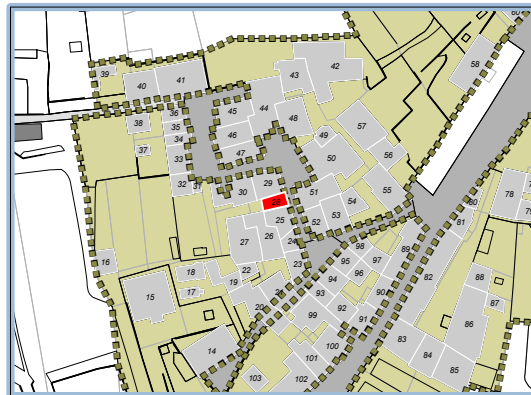
Elementi di pregio: [-](#)

Elementi di contrasto: [-](#)

## Modalità di intervento per il Piano delle Regole

Categoria d'intervento: [C4-Ristrutturazione Edilizia](#)

Prescrizioni: [-](#)



Estratto mappa - Foglio:902B Mappale:245



Fotografia

Località:

**Agria**

Scheda: **29**

## Caratteristiche Tipologiche

Tipologia: [parte di schiera](#)

Num. piani: **3**

Num. alloggi: **1**

## Stato di Conservazione

Conservazione strutture: [buono](#)

Conservazione Complessivo: [medio](#)

Conservazione facciate: [medio](#)

Degrado Totale: [no](#)

Conservazione copertura: [medio](#)

## Destinazione d'uso e grado di utilizzo

Destinazione prevalente: [residenziale](#)

Grado di utilizzo prevalente: [non utilizzato](#)

Destinazione parziale: [-](#)

Grado di utilizzo parziale: [-](#)

## Valenze e contrasti

Valenze: [storico architettonica](#)

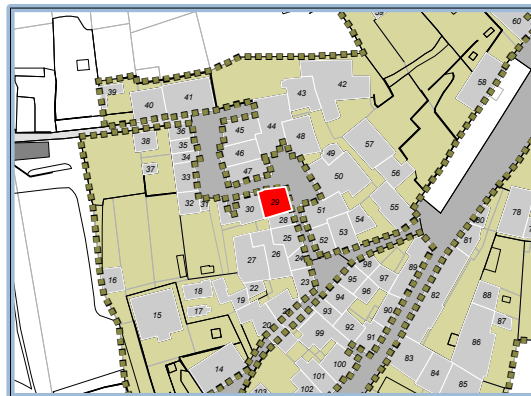
Elementi di pregio: [-](#)

Elementi di contrasto: [-](#)

## Modalità di intervento per il Piano delle Regole

Categoria d'intervento: [C4-Ristrutturazione Edilizia](#)

Prescrizioni: [-](#)



Estratto mappa - Foglio:902B Mappale:2976



Fotografia

Località:

**Agria**

Scheda: **30**

## Caratteristiche Tipologiche

Tipologia: parte di schiera

Num. piani: **3**

Num. alloggi: **2**

## Stato di Conservazione

Conservazione strutture: buono

Conservazione Complessivo: buono

Conservazione facciate: buono

Degrado Totale: no

Conservazione copertura: buono

## Destinazione d'uso e grado di utilizzo

Destinazione prevalente: residenziale

Grado di utilizzo prevalente: in permanenza

Destinazione parziale: -

Grado di utilizzo parziale: -

## Valenze e contrasti

Valenze: nessuna

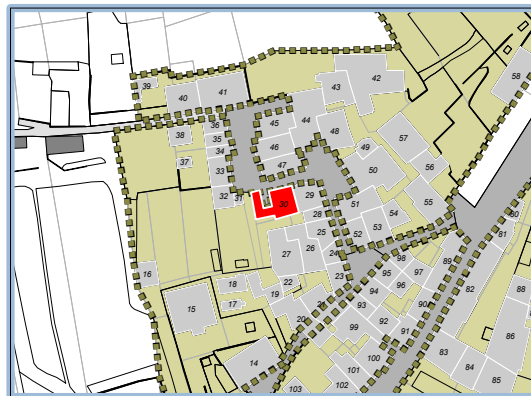
Elementi di pregio: -

Elementi di contrasto: -

## Modalità di intervento per il Piano delle Regole

Categoria d'intervento: C4-Ristrutturazione Edilizia

Prescrizioni: -



Estratto mappa - Foglio: **902B** Mappale: **246**



Fotografia



Località:

**Agria**

Scheda: **31**

## Caratteristiche Tipologiche

Tipologia: [parte di schiera](#)

Num. piani: **1**

Num. alloggi: **0**

## Stato di Conservazione

Conservazione strutture: [cattivo](#)

Conservazione Complessivo: [medio](#)

Conservazione facciate: [medio](#)

Degrado Totale: [no](#)

Conservazione copertura: [medio](#)

## Destinazione d'uso e grado di utilizzo

Destinazione prevalente: [box accessori  
magazzini](#)

Grado di utilizzo prevalente: [non utilizzato](#)

Destinazione parziale: [-](#)

Grado di utilizzo parziale: [-](#)

## Valenze e contrasti

Valenze: [nessuna](#)

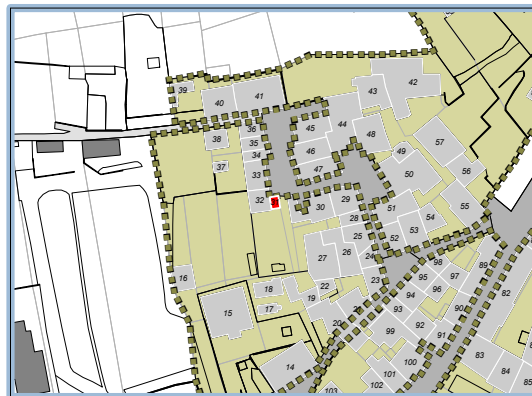
Elementi di pregio: [-](#)

Elementi di contrasto: [-](#)

## Modalità di intervento per il Piano delle Regole

Categoria d'intervento: [C5-Ristrutturazione Urbanistica](#)

Prescrizioni: [-](#)



Estratto mappa - Foglio: **902B** Mappale: **3053**



Fotografia

Località:

**Agria**

Scheda: **32**

## Caratteristiche Tipologiche

Tipologia: [parte di schiera](#)

Num. piani: **2**

Num. alloggi: **1**

## Stato di Conservazione

Conservazione strutture: [cattivo](#)

Conservazione Complessivo: [medio](#)

Conservazione facciate: [medio](#)

Degrado Totale: [no](#)

Conservazione copertura: [medio](#)

## Destinazione d'uso e grado di utilizzo

Destinazione prevalente: [residenziale](#)

Grado di utilizzo prevalente: [non utilizzato](#)

Destinazione parziale: [-](#)

Grado di utilizzo parziale: [-](#)

## Valenze e contrasti

Valenze: [nessuna](#)

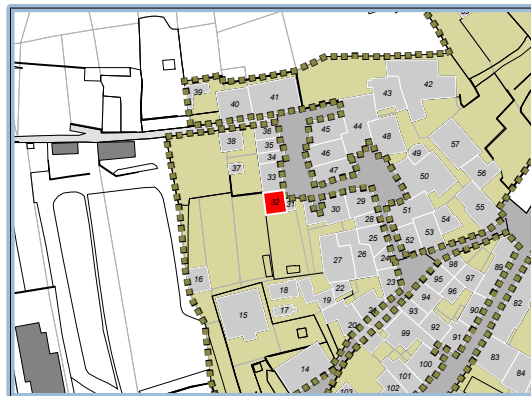
Elementi di pregio: [-](#)

Elementi di contrasto: [-](#)

## Modalità di intervento per il Piano delle Regole

Categoria d'intervento: [C4-Ristrutturazione Edilizia](#)

Prescrizioni: [-](#)



Estratto mappa - Foglio: **902B** Mappale: **210**



Fotografia

Località:

**Agria**

Scheda: **33**

## Caratteristiche Tipologiche

Tipologia: [parte di schiera](#)

Num. piani: **3**

Num. alloggi: **1**

## Stato di Conservazione

Conservazione strutture: [buono](#)

Conservazione Complessivo: [buono](#)

Conservazione facciate: [buono](#)

Degrado Totale: [no](#)

Conservazione copertura: [medio](#)

## Destinazione d'uso e grado di utilizzo

Destinazione prevalente: [residenziale](#)

Grado di utilizzo prevalente: [non utilizzato](#)

Destinazione parziale: [-](#)

Grado di utilizzo parziale: [-](#)

## Valenze e contrasti

Valenze: [nessuna](#)

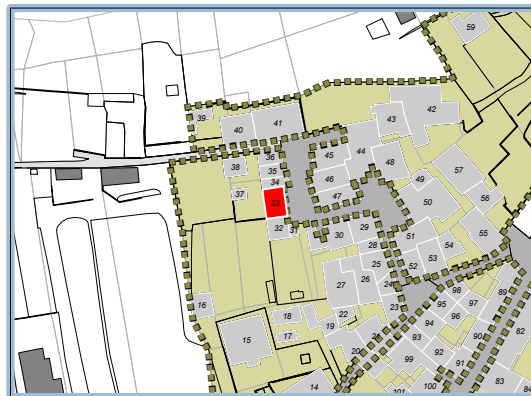
Elementi di pregio: [-](#)

Elementi di contrasto: [-](#)

## Modalità di intervento per il Piano delle Regole

Categoria d'intervento: [C4-Ristrutturazione Edilizia](#)

Prescrizioni: [-](#)



Estratto mappa - Foglio: **902B** Mappale: **209**



Fotografia

Località:

**Agria**

Scheda: **34**

## Caratteristiche Tipologiche

Tipologia: **parte di schiera**

Num. piani: **2**

Num. alloggi: **0**

## Stato di Conservazione

Conservazione strutture: **medio**

Conservazione Complessivo: **medio**

Conservazione facciate: **medio**

Degrado Totale: **no**

Conservazione copertura: **buono**

## Destinazione d'uso e grado di utilizzo

Destinazione prevalente: **altro**

Grado di utilizzo prevalente: **in permanenza**

Destinazione parziale: **-**

Grado di utilizzo parziale: **-**

## Valenze e contrasti

Valenze: **nessuna**

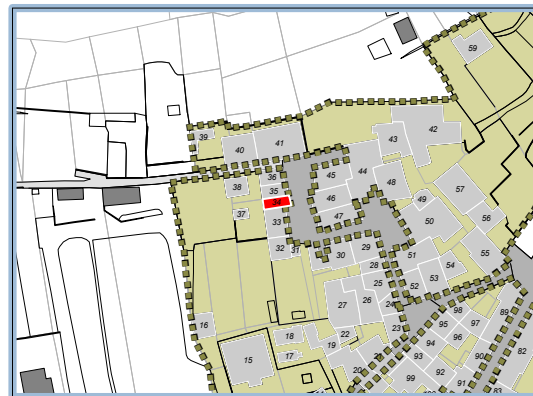
Elementi di pregio: **-**

Elementi di contrasto: **-**


## Modalità di intervento per il Piano delle Regole

Categoria d'intervento: **C4-Ristrutturazione Edilizia**

Prescrizioni: **-**



Estratto mappa - Foglio: **902B** Mappale: **208**



Fotografia

Località:

**Agria**

Scheda: **35**

## Caratteristiche Tipologiche

Tipologia: [parte di schiera](#)

Num. piani: **2**

Num. alloggi: **1**

## Stato di Conservazione

Conservazione strutture: [buono](#)

Conservazione Complessivo: [buono](#)

Conservazione facciate: [buono](#)

Degrado Totale: [no](#)

Conservazione copertura: [buono](#)

## Destinazione d'uso e grado di utilizzo

Destinazione prevalente: [residenziale](#)

Grado di utilizzo prevalente: [stagionale](#)

Destinazione parziale: [-](#)

Grado di utilizzo parziale: [-](#)

## Valenze e contrasti

Valenze: [nessuna](#)

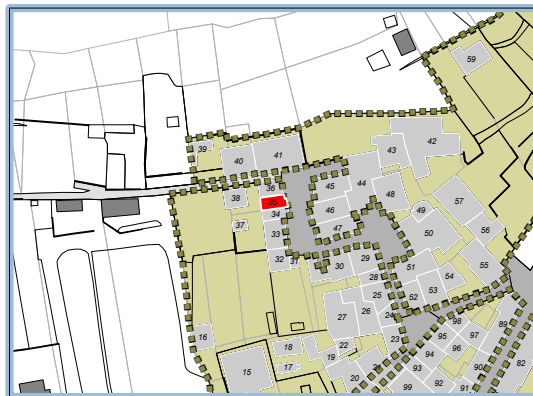
Elementi di pregio: [-](#)

Elementi di contrasto: [-](#)

## Modalità di intervento per il Piano delle Regole

Categoria d'intervento: [C4-Ristrutturazione Edilizia](#)

Prescrizioni: [-](#)



Estratto mappa - Foglio: **902B** Mappale: **207**



Fotografia

Località:

**Agria**

Scheda: **36**

## Caratteristiche Tipologiche

Tipologia: [parte di schiera](#)

Num. piani: **3**

Num. alloggi: **0**

## Stato di Conservazione

Conservazione strutture: [buono](#)

Conservazione Complessivo: [medio](#)

Conservazione facciate: [medio](#)

Degrado Totale: [no](#)

Conservazione copertura: [medio](#)

## Destinazione d'uso e grado di utilizzo

Destinazione prevalente: [altro](#)

Grado di utilizzo prevalente: [in permanenza](#)

Destinazione parziale: [-](#)

Grado di utilizzo parziale: [-](#)

## Valenze e contrasti

Valenze: [nessuna](#)

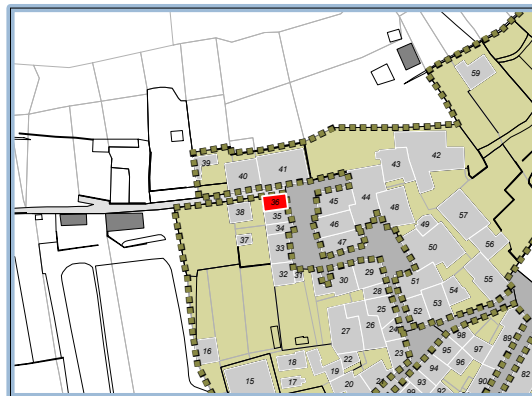
Elementi di pregio: [-](#)

Elementi di contrasto: [-](#)

## Modalità di intervento per il Piano delle Regole

Categoria d'intervento: [C4-Ristrutturazione Edilizia](#)

Prescrizioni: [-](#)



Estratto mappa - Foglio: **902B** Mappale: **206**



Fotografia

Località:

**Agria**

Scheda: **37**

## Caratteristiche Tipologiche

Tipologia: **edificio isolato**

Num. piani: **2**

Num. alloggi: **0**

## Stato di Conservazione

Conservazione strutture: **buono**

Conservazione Complessivo: **buono**

Conservazione facciate: **buono**

Degrado Totale: **no**

Conservazione copertura: **buono**

## Destinazione d'uso e grado di utilizzo

Destinazione prevalente: **altro**

Grado di utilizzo prevalente: **stagionale**

Destinazione parziale: **-**

Grado di utilizzo parziale: **-**

## Valenze e contrasti

Valenze: **nessuna**

Elementi di pregio: **-**

Elementi di contrasto: **-**


## Modalità di intervento per il Piano delle Regole

Categoria d'intervento: **C4-Ristrutturazione Edilizia**

Prescrizioni: **-**



Estratto mappa - Foglio: **902B** Mappale: **265**



Fotografia

Località:

**Agria**

Scheda: **38**

## Caratteristiche Tipologiche

Tipologia: [edificio isolato](#)

Num. piani: **2**

Num. alloggi: **0**

## Stato di Conservazione

Conservazione strutture: [medio](#)

Conservazione Complessivo: [medio](#)

Conservazione facciate: [medio](#)

Degrado Totale: [no](#)

Conservazione copertura: [cattivo](#)

## Destinazione d'uso e grado di utilizzo

Destinazione prevalente: [rurale](#)

Grado di utilizzo prevalente: [non utilizzato](#)

Destinazione parziale: [-](#)

Grado di utilizzo parziale: [-](#)

## Valenze e contrasti

Valenze: [tipologico ambientale](#)

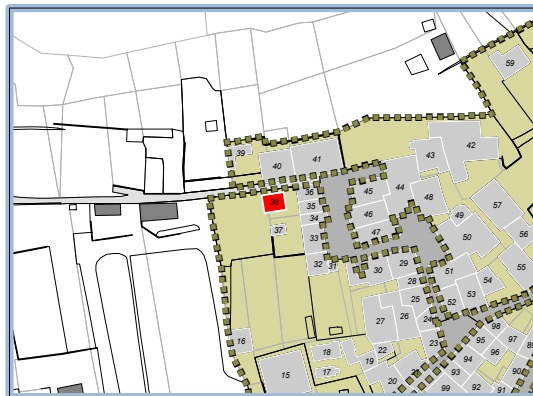
Elementi di pregio: [-](#)

Elementi di contrasto: [-](#)

## Modalità di intervento per il Piano delle Regole

Categoria d'intervento: [C3-Ristrutturazione Conservativa](#)

Prescrizioni: [-](#)



Estratto mappa - Foglio: **902B** Mappale: **1412**



Fotografia



Località:

**Agria**

Scheda: **39**

## Caratteristiche Tipologiche

Tipologia: **edificio isolato**

Num. piani: **1**

Num. alloggi: **0**

## Stato di Conservazione

Conservazione strutture: **medio**

Conservazione Complessivo: **medio**

Conservazione facciate: **medio**

Degrado Totale: **no**

Conservazione copertura: **medio**

## Destinazione d'uso e grado di utilizzo

Destinazione prevalente:  **rurale**

Grado di utilizzo prevalente: **in permanenza**

Destinazione parziale: **-**

Grado di utilizzo parziale: **-**

## Valenze e contrasti

Valenze: **nessuna**

Elementi di pregio: **-**

Elementi di contrasto: **-**

## Modalità di intervento per il Piano delle Regole

Categoria d'intervento: **C5-Ristrutturazione Urbanistica**

Prescrizioni: **-**



Estratto mappa - Foglio: **902B** Mappale: **xxx**



Fotografia

Località:

**Agria**

Scheda: **40**

## Caratteristiche Tipologiche

Tipologia: [parte di schiera](#)

Num. piani: **3**

Num. alloggi: **1**

## Stato di Conservazione

Conservazione strutture: [medio](#)

Conservazione Complessivo: [medio](#)

Conservazione facciate: [medio](#)

Degrado Totale: [no](#)

Conservazione copertura: [cattivo](#)

## Destinazione d'uso e grado di utilizzo

Destinazione prevalente: [residenziale rurale](#) Grado di utilizzo prevalente: [non utilizzato](#)

Destinazione parziale: [-](#)

Grado di utilizzo parziale: [-](#)

## Valenze e contrasti

Valenze: [tipologico ambientale](#)

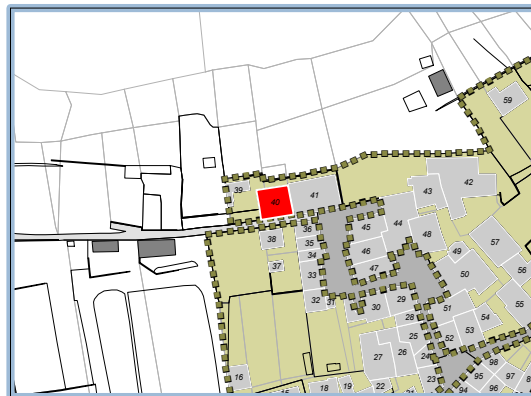
Elementi di pregio: [-](#)

Elementi di contrasto: [-](#)

## Modalità di intervento per il Piano delle Regole

Categoria d'intervento: [C3-Ristrutturazione Conservativa](#)

Prescrizioni: [-](#)



Estratto mappa - Foglio:902B Mappale:1234-2577



Fotografia

Località:

**Agria**

Scheda: **41**

## Caratteristiche Tipologiche

Tipologia: [parte di schiera](#)

Num. piani: **3**

Num. alloggi: **3**

## Stato di Conservazione

Conservazione strutture: [buono](#)

Conservazione Complessivo: [buono](#)

Conservazione facciate: [buono](#)

Degrado Totale: [no](#)

Conservazione copertura: [buono](#)

## Destinazione d'uso e grado di utilizzo

Destinazione prevalente: [residenziale](#)

Grado di utilizzo prevalente: [in permanenza](#)

Destinazione parziale: [-](#)

Grado di utilizzo parziale: [-](#)

## Valenze e contrasti

Valenze: [nessuna](#)

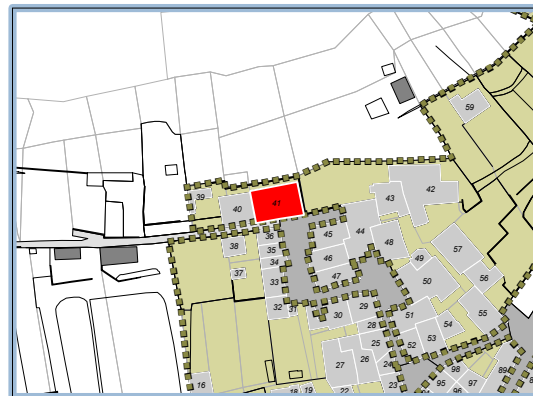
Elementi di pregio: [-](#)

Elementi di contrasto: [-](#)

## Modalità di intervento per il Piano delle Regole

Categoria d'intervento: [C4-Ristrutturazione Edilizia](#)

Prescrizioni: [-](#)



Estratto mappa - Foglio: **902B** Mappale: **205**



Fotografia

Località:

**Agria**

Scheda: **42**

## Caratteristiche Tipologiche

Tipologia: [parte di schiera](#)

Num. piani: **3**

Num. alloggi: **2**

## Stato di Conservazione

Conservazione strutture: [buono](#)

Conservazione Complessivo: [medio](#)

Conservazione facciate: [medio](#)

Degrado Totale: [no](#)

Conservazione copertura: [medio](#)

## Destinazione d'uso e grado di utilizzo

Destinazione prevalente: [residenziale](#)

Grado di utilizzo prevalente: [in permanenza](#)

Destinazione parziale: [-](#)

Grado di utilizzo parziale: [-](#)

## Valenze e contrasti

Valenze: [nessuna](#)

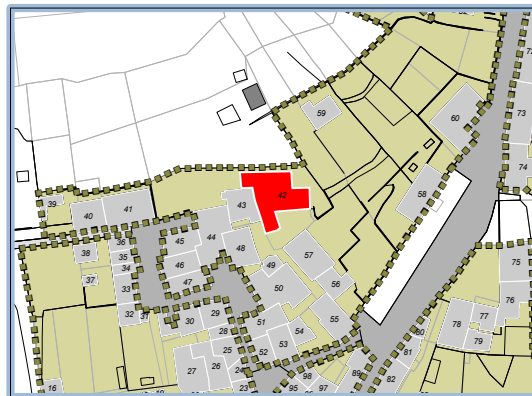
Elementi di pregio: [-](#)

Elementi di contrasto: [-](#)

## Modalità di intervento per il Piano delle Regole

Categoria d'intervento: [C4-Ristrutturazione Edilizia](#)

Prescrizioni: [-](#)



Estratto mappa - Foglio: **902B** Mappale: **223-x**



Fotografia

Località:

**Agria**

Scheda: **43**

## Caratteristiche Tipologiche

Tipologia: [parte di schiera](#)

Num. piani: **2**

Num. alloggi: **0**

## Stato di Conservazione

Conservazione strutture: [medio](#)

Conservazione Complessivo: [cattivo](#)

Conservazione facciate: [cattivo](#)

Degrado Totale: [no](#)

Conservazione copertura: [cattivo](#)

## Destinazione d'uso e grado di utilizzo

Destinazione prevalente: [rurale](#)

Grado di utilizzo prevalente: [non utilizzato](#)

Destinazione parziale: [-](#)

Grado di utilizzo parziale: [-](#)

## Valenze e contrasti

Valenze: [tipologico ambientale](#)

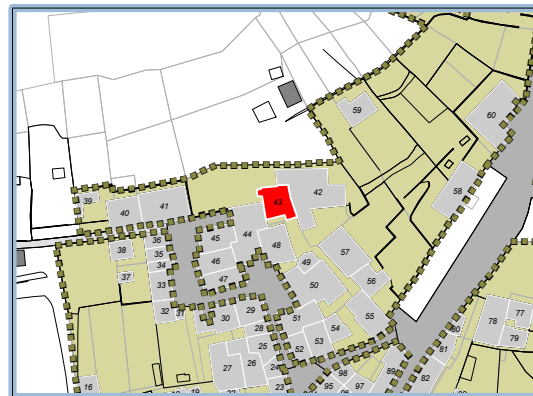
Elementi di pregio: [-](#)

Elementi di contrasto: [-](#)


## Modalità di intervento per il Piano delle Regole

Categoria d'intervento: [C3-Ristrutturazione Conservativa](#)

Prescrizioni: [-](#)



Estratto mappa - Foglio: **902B** Mappale: **3142-x**



Fotografia

Località:

**Agria**

Scheda: **44**

## Caratteristiche Tipologiche

Tipologia: parte di schiera

Num. piani: **3**

Num. alloggi: **1**

## Stato di Conservazione

Conservazione strutture: buono

Conservazione Complessivo: buono

Conservazione facciate: buono

Degrado Totale: no

Conservazione copertura: buono

## Destinazione d'uso e grado di utilizzo

Destinazione prevalente: residenziale

Grado di utilizzo prevalente: in permanenza

Destinazione parziale: -

Grado di utilizzo parziale: -

## Valenze e contrasti

Valenze: nessuna

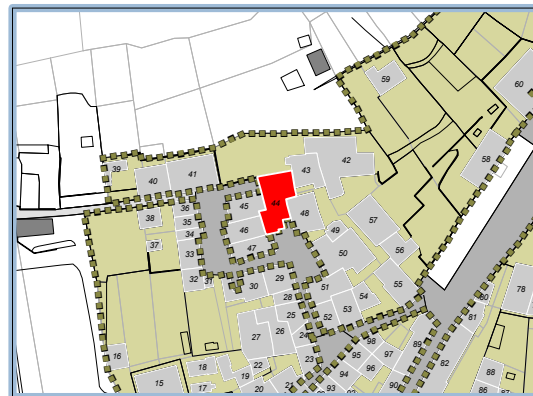
Elementi di pregio: -

Elementi di contrasto: -


## Modalità di intervento per il Piano delle Regole

Categoria d'intervento: C5-Ristrutturazione Urbanistica

Prescrizioni: -



Estratto mappa - Foglio:902B Mappale:220a-221



Fotografia

Località:

**Agria**

Scheda: **45**

## Caratteristiche Tipologiche

Tipologia: [parte di schiera](#)

Num. piani: **2**

Num. alloggi: **1**

## Stato di Conservazione

Conservazione strutture: [buono](#)

Conservazione Complessivo: [buono](#)

Conservazione facciate: [buono](#)

Degrado Totale: [no](#)

Conservazione copertura: [buono](#)

## Destinazione d'uso e grado di utilizzo

Destinazione prevalente: [residenziale](#)

Grado di utilizzo prevalente: [non utilizzato](#)

Destinazione parziale: [-](#)

Grado di utilizzo parziale: [-](#)

## Valenze e contrasti

Valenze: [nessuna](#)

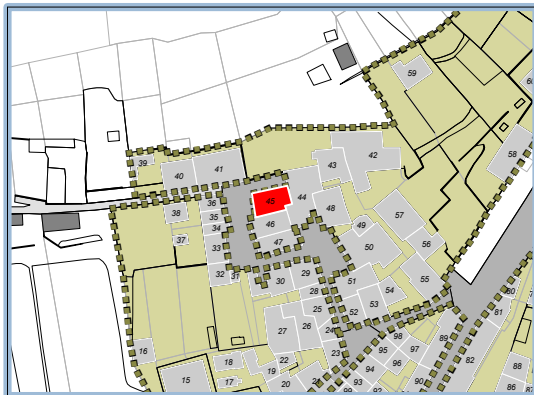
Elementi di pregio: [-](#)

Elementi di contrasto: [-](#)

## Modalità di intervento per il Piano delle Regole

Categoria d'intervento: [C4-Ristrutturazione Edilizia](#)

Prescrizioni: [-](#)



Estratto mappa - Foglio:902B Mappale:2948



Fotografia

Località:

**Agria**

Scheda: **46**

## Caratteristiche Tipologiche

Tipologia: [parte di schiera](#)

Num. piani: **3**

Num. alloggi: **1**

## Stato di Conservazione

Conservazione strutture: [buono](#)

Conservazione Complessivo: [buono](#)

Conservazione facciate: [buono](#)

Degrado Totale: [no](#)

Conservazione copertura: [buono](#)

## Destinazione d'uso e grado di utilizzo

Destinazione prevalente: [residenziale](#)

Grado di utilizzo prevalente: [in permanenza](#)

Destinazione parziale: [-](#)

Grado di utilizzo parziale: [-](#)

## Valenze e contrasti

Valenze: [nessuna](#)

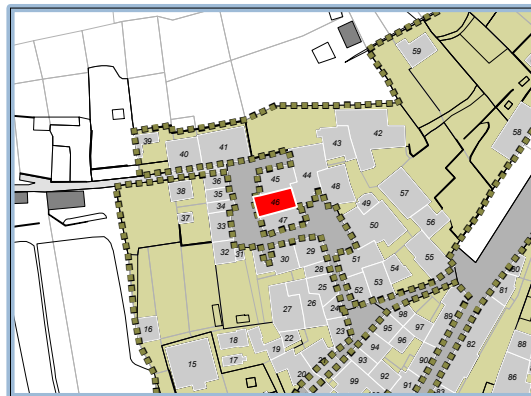
Elementi di pregio: [-](#)

Elementi di contrasto: [-](#)

## Modalità di intervento per il Piano delle Regole

Categoria d'intervento: [C4-Ristrutturazione Edilizia](#)

Prescrizioni: [-](#)



Estratto mappa - Foglio:902B Mappale:216



Fotografia



Località:

**Agria**

Scheda: **47**

## Caratteristiche Tipologiche

Tipologia: parte di schiera

Num. piani: **3**

Num. alloggi: **3**

## Stato di Conservazione

Conservazione strutture: buono

Conservazione Complessivo: medio

Conservazione facciate: medio

Degrado Totale: no

Conservazione copertura: medio

## Destinazione d'uso e grado di utilizzo

Destinazione prevalente: residenziale

Grado di utilizzo prevalente: non utilizzato

Destinazione parziale: -

Grado di utilizzo parziale: -

## Valenze e contrasti

Valenze: -

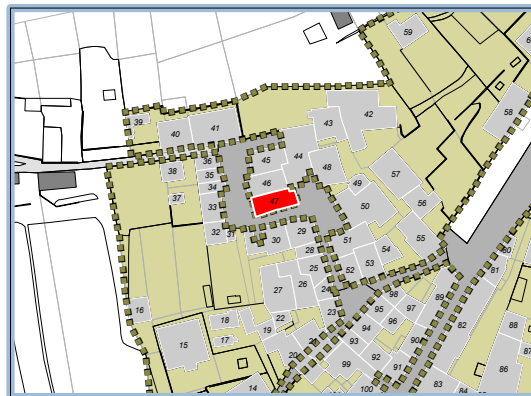
Elementi di pregio: -

Elementi di contrasto: Servizio igienico esterno, balcone

## Modalità di intervento per il Piano delle Regole

Categoria d'intervento: C4-Ristrutturazione Edilizia

Prescrizioni: -



Estratto mappa - Foglio:902B Mappale:217-218



Fotografia

Località:

**Agria**

Scheda: **48**

## Caratteristiche Tipologiche

Tipologia: parte di schiera

Num. piani: **3**

Num. alloggi: **2**

## Stato di Conservazione

Conservazione strutture: buono

Conservazione Complessivo: buono

Conservazione facciate: cattivo

Degrado Totale: no

Conservazione copertura: buono

## Destinazione d'uso e grado di utilizzo

Destinazione prevalente: residenziale

Grado di utilizzo prevalente: in permanenza

Destinazione parziale: -

Grado di utilizzo parziale: -

## Valenze e contrasti

Valenze: nessuna

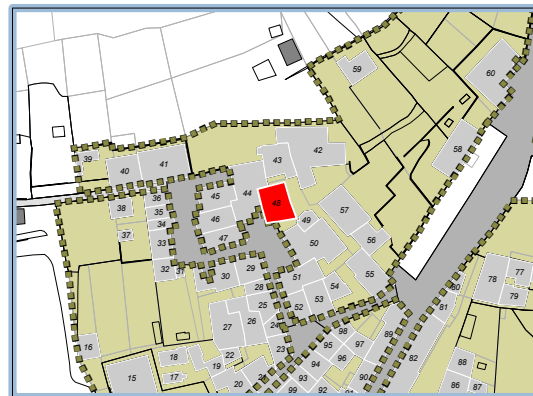
Elementi di pregio: -

Elementi di contrasto: -


## Modalità di intervento per il Piano delle Regole

Categoria d'intervento: C5-Ristrutturazione Urbanistica

Prescrizioni: -



Estratto mappa - Foglio:902B Mappale:220b



Fotografia

Località:

**Agria**

Scheda: **49**

## Caratteristiche Tipologiche

Tipologia: [parte di schiera](#)

Num. piani: **2**

Num. alloggi: **0**

## Stato di Conservazione

Conservazione strutture: [medio](#)

Conservazione Complessivo: [medio](#)

Conservazione facciate: [medio](#)

Degrado Totale: [no](#)

Conservazione copertura: [cattivo](#)

## Destinazione d'uso e grado di utilizzo

Destinazione prevalente: [altro](#)

Grado di utilizzo prevalente: [non utilizzato](#)

Destinazione parziale: [-](#)

Grado di utilizzo parziale: [-](#)

## Valenze e contrasti

Valenze: [nessuna](#)

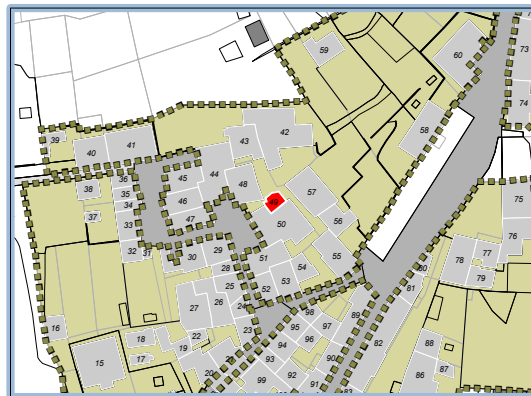
Elementi di pregio: [-](#)

Elementi di contrasto: [-](#)

## Modalità di intervento per il Piano delle Regole

Categoria d'intervento: [C4-Ristrutturazione Edilizia](#)

Prescrizioni: [-](#)



Estratto mappa - Foglio: **902B** Mappale: **225**



Fotografia

Località:

**Agria**

Scheda: **50**

## Caratteristiche Tipologiche

Tipologia: [parte di schiera](#)

Num. piani: **3**

Num. alloggi: **2**

## Stato di Conservazione

Conservazione strutture: [buono](#)

Conservazione Complessivo: [buono](#)

Conservazione facciate: [buono](#)

Degrado Totale: [no](#)

Conservazione copertura: [buono](#)

## Destinazione d'uso e grado di utilizzo

Destinazione prevalente: [residenziale](#)

Grado di utilizzo prevalente: [in permanenza](#)

Destinazione parziale: [-](#)

Grado di utilizzo parziale: [-](#)

## Valenze e contrasti

Valenze: [nessuna](#)

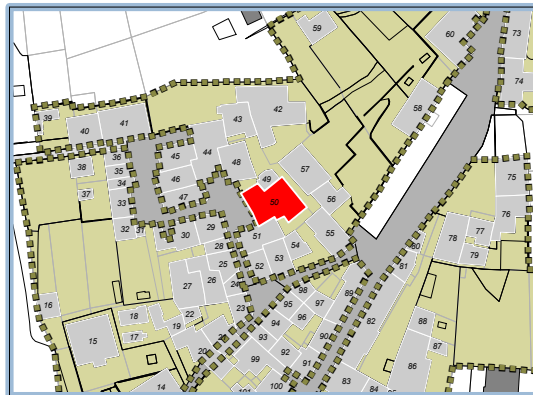
Elementi di pregio: [-](#)

Elementi di contrasto: [-](#)

## Modalità di intervento per il Piano delle Regole

Categoria d'intervento: [C4-Ristrutturazione Edilizia](#)

Prescrizioni: [-](#)



Estratto mappa - Foglio: **902B** Mappale: **226-400**



Fotografia

Località:

**Agria**

Scheda: **51**

## Caratteristiche Tipologiche

Tipologia: **parte di schiera**

Num. piani: **2**

Num. alloggi: **1**

## Stato di Conservazione

Conservazione strutture: **buono**

Conservazione Complessivo: **buono**

Conservazione facciate: **buono**

Degrado Totale: **no**

Conservazione copertura: **medio**

## Destinazione d'uso e grado di utilizzo

Destinazione prevalente: **residenziale**

Grado di utilizzo prevalente: **in permanenza**

Destinazione parziale: **-**

Grado di utilizzo parziale: **-**

## Valenze e contrasti

Valenze: **nessuna**

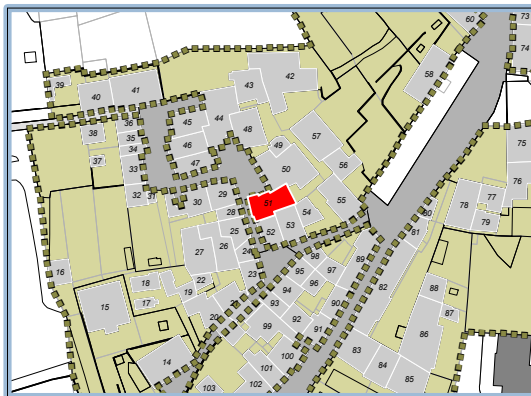
Elementi di pregio: **-**

Elementi di contrasto: **-**

## Modalità di intervento per il Piano delle Regole

Categoria d'intervento: **C4-Ristrutturazione Edilizia**

Prescrizioni: **-**



Estratto mappa - Foglio: **902B** Mappale: **230-1577**



Fotografia

Località:

**Agria**

Scheda: **52**

## Caratteristiche Tipologiche

Tipologia: [parte di schiera](#)

Num. piani: **2**

Num. alloggi: **0**

## Stato di Conservazione

Conservazione strutture: [medio](#)

Conservazione Complessivo: [medio](#)

Conservazione facciate: [medio](#)

Degrado Totale: [no](#)

Conservazione copertura: [medio](#)

## Destinazione d'uso e grado di utilizzo

Destinazione prevalente: [rurale](#)

Grado di utilizzo prevalente: [in permanenza](#)

Destinazione parziale: [-](#)

Grado di utilizzo parziale: [-](#)

## Valenze e contrasti

Valenze: [tipologico ambientale](#)

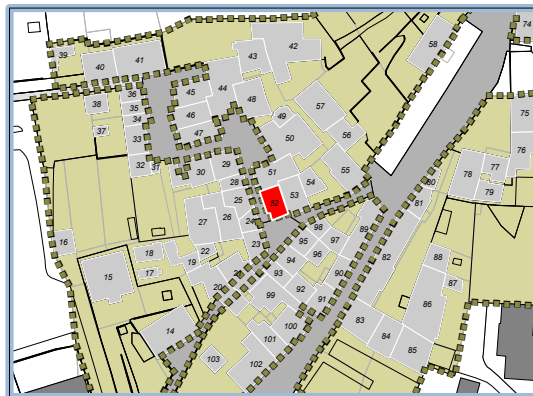
Elementi di pregio: [-](#)

Elementi di contrasto: [-](#)

## Modalità di intervento per il Piano delle Regole

Categoria d'intervento: [C3-Ristrutturazione Conservativa](#)

Prescrizioni: [-](#)



Estratto mappa - Foglio:902B Mappale:1344



Fotografia

Località:

**Agria**

Scheda: **53**

## Caratteristiche Tipologiche

Tipologia: [parte di schiera](#)

Num. piani: **2**

Num. alloggi: **1**

## Stato di Conservazione

Conservazione strutture: [buono](#)

Conservazione Complessivo: [buono](#)

Conservazione facciate: [buono](#)

Degrado Totale: [no](#)

Conservazione copertura: [medio](#)

## Destinazione d'uso e grado di utilizzo

Destinazione prevalente: [residenziale](#)

Grado di utilizzo prevalente: [in permanenza](#)

Destinazione parziale: [-](#)

Grado di utilizzo parziale: [-](#)

## Valenze e contrasti

Valenze: [nessuna](#)

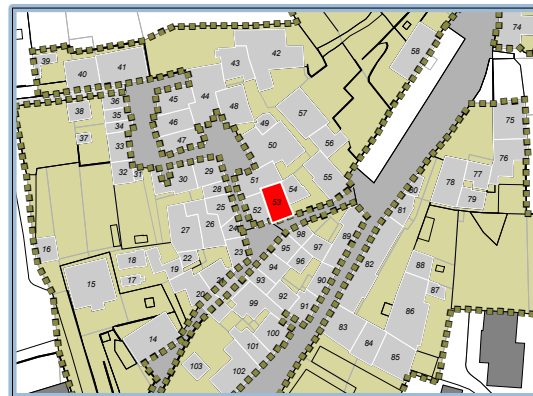
Elementi di pregio: [-](#)

Elementi di contrasto: [-](#)

## Modalità di intervento per il Piano delle Regole

Categoria d'intervento: [C4-Ristrutturazione Edilizia](#)

Prescrizioni: [-](#)



Estratto mappa - Foglio: **902B** Mappale: **3054**



Fotografia

Località:

**Agria**

Scheda: **54**

## Caratteristiche Tipologiche

Tipologia: parte di schiera

Num. piani: **2**

Num. alloggi: **1**

## Stato di Conservazione

Conservazione strutture: buono

Conservazione Complessivo: buono

Conservazione facciate: buono

Degrado Totale: no

Conservazione copertura: buono

## Destinazione d'uso e grado di utilizzo

Destinazione prevalente: residenziale

Grado di utilizzo prevalente: in permanenza

Destinazione parziale: -

Grado di utilizzo parziale: -

## Valenze e contrasti

Valenze: nessuna

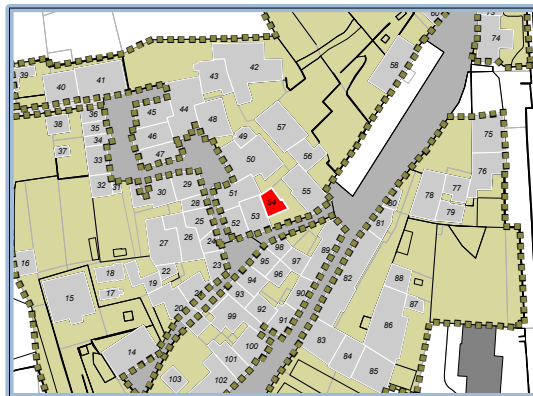
Elementi di pregio: -

Elementi di contrasto: -

## Modalità di intervento per il Piano delle Regole

Categoria d'intervento: C4-Ristrutturazione Edilizia

Prescrizioni: -



Estratto mappa - Foglio:902B Mappale:228b



Fotografia



Località:

**Agria**

Scheda: **55**

## Caratteristiche Tipologiche

Tipologia: **parte di schiera**

Num. piani: **3**

Num. alloggi: **2**

## Stato di Conservazione

Conservazione strutture: **buono**

Conservazione Complessivo: **buono**

Conservazione facciate: **buono**

Degrado Totale: **no**

Conservazione copertura: **medio**

## Destinazione d'uso e grado di utilizzo

Destinazione prevalente: **residenziale**

Grado di utilizzo prevalente: **in permanenza**

Destinazione parziale: **-**

Grado di utilizzo parziale: **-**

## Valenze e contrasti

Valenze: **nessuna**

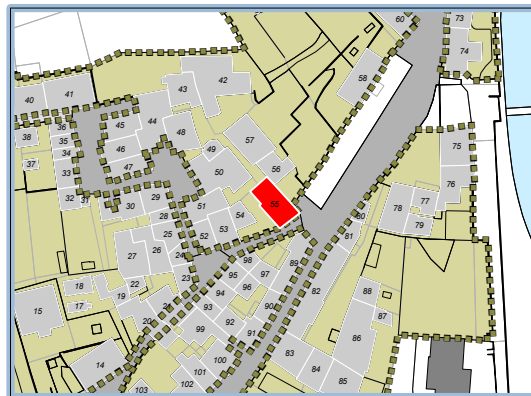
Elementi di pregio: **-**

Elementi di contrasto: **Balcone**

## Modalità di intervento per il Piano delle Regole

Categoria d'intervento: **C4-Ristrutturazione Edilizia**

Prescrizioni: **-**



Estratto mappa - Foglio: 902B Mappale: 228a



Fotografia

Località:

**Agria**

Scheda: **56**

## Caratteristiche Tipologiche

Tipologia: **parte di schiera**

Num. piani: **3**

Num. alloggi: **1**

## Stato di Conservazione

Conservazione strutture: **buono**

Conservazione Complessivo: **buono**

Conservazione facciate: **buono**

Degrado Totale: **no**

Conservazione copertura: **medio**

## Destinazione d'uso e grado di utilizzo

Destinazione prevalente: **residenziale**

Grado di utilizzo prevalente: **stagionale**

Destinazione parziale: **-**

Grado di utilizzo parziale: **-**

## Valenze e contrasti

Valenze: **nessuna**

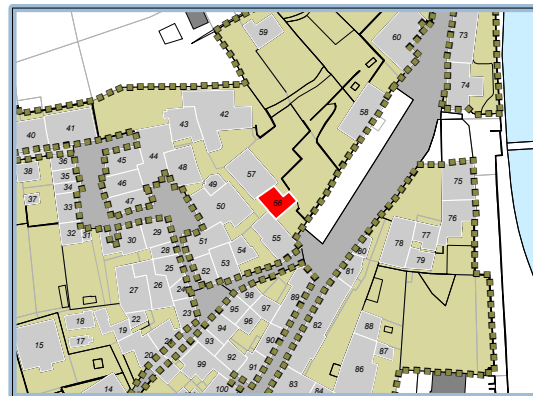
Elementi di pregio: **-**

Elementi di contrasto: **-**

## Modalità di intervento per il Piano delle Regole

Categoria d'intervento: **C4-Ristrutturazione Edilizia**

Prescrizioni: **-**



Estratto mappa - Foglio: **902B** Mappale: **1490b-x**



Fotografia

Località:

**Agria**

Scheda: **57**

## Caratteristiche Tipologiche

Tipologia: **parte di schiera**

Num. piani: **3**

Num. alloggi: **2**

## Stato di Conservazione

Conservazione strutture: **buono**

Conservazione Complessivo: **medio**

Conservazione facciate: **medio**

Degrado Totale: **no**

Conservazione copertura: **medio**

## Destinazione d'uso e grado di utilizzo

Destinazione prevalente: **residenziale**

Grado di utilizzo prevalente: **in permanenza**

Destinazione parziale: **-**

Grado di utilizzo parziale: **-**

## Valenze e contrasti

Valenze: **nessuna**

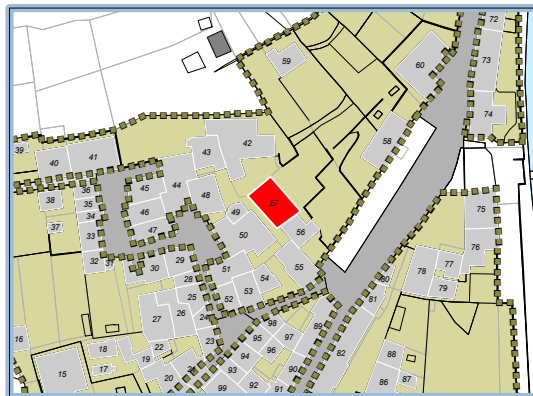
Elementi di pregio: **-**

Elementi di contrasto: **-**

## Modalità di intervento per il Piano delle Regole

Categoria d'intervento: **C4-Ristrutturazione Edilizia**

Prescrizioni: **-**



Estratto mappa - Foglio: **902B** Mappale: **1490a**



Fotografia

Località:

**Agria**

Scheda: **58**

## Caratteristiche Tipologiche

Tipologia: [edificio isolato](#)

Num. piani: **1**

Num. alloggi: **0**

## Stato di Conservazione

Conservazione strutture: [buono](#)

Conservazione Complessivo: [buono](#)

Conservazione facciate: [buono](#)

Degrado Totale: [no](#)

Conservazione copertura: [buono](#)

## Destinazione d'uso e grado di utilizzo

Destinazione prevalente: [box accessori](#)  
[magazzini](#)

Grado di utilizzo prevalente: [non utilizzato](#)

Destinazione parziale: [-](#)

Grado di utilizzo parziale: [-](#)

## Valenze e contrasti

Valenze: [contrasto](#)

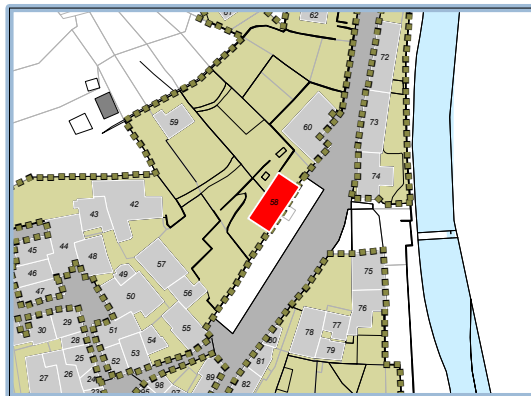
Elementi di pregio: [-](#)

Elementi di contrasto: [-](#)

## Modalità di intervento per il Piano delle Regole

Categoria d'intervento: [C5-Ristrutturazione Urbanistica](#)

Prescrizioni: [-](#)



Estratto mappa - Foglio:902B Mappale:1487-1488



Fotografia

Località:

**Agria**

Scheda: **59**

## Caratteristiche Tipologiche

Tipologia: **edificio isolato**

Num. piani: **2**

Num. alloggi: **1**

## Stato di Conservazione

Conservazione strutture: **buono**

Conservazione Complessivo: **buono**

Conservazione facciate: **buono**

Degrado Totale: **no**

Conservazione copertura: **buono**

## Destinazione d'uso e grado di utilizzo

Destinazione prevalente: **residenziale**

Grado di utilizzo prevalente: **in permanenza**

Destinazione parziale: **-**

Grado di utilizzo parziale: **-**

## Valenze e contrasti

Valenze: **nessuna**

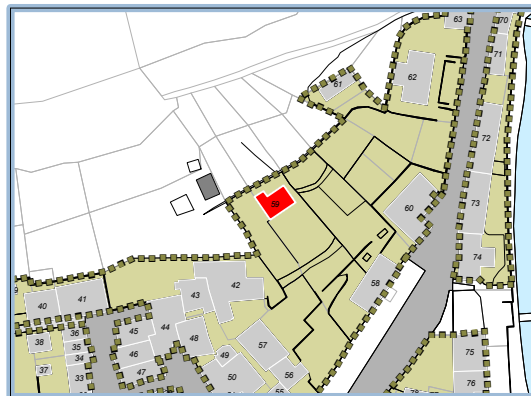
Elementi di pregio: **-**

Elementi di contrasto: **-**


## Modalità di intervento per il Piano delle Regole

Categoria d'intervento: **C4-Ristrutturazione Edilizia**

Prescrizioni: **-**



Estratto mappa - Foglio: **902B** Mappale: **1487**



Fotografia

Località:

**Agria**

Scheda: **60**

## Caratteristiche Tipologiche

Tipologia: **edificio isolato**

Num. piani: **2**

Num. alloggi: **2**

## Stato di Conservazione

Conservazione strutture: **buono**

Conservazione Complessivo: **buono**

Conservazione facciate: **buono**

Degrado Totale: **no**

Conservazione copertura: **buono**

## Destinazione d'uso e grado di utilizzo

Destinazione prevalente: **residenziale/commerciale** Grado di utilizzo prevalente: **in permanenza**

Destinazione parziale: **commerciale** Grado di utilizzo parziale: **in permanenza**

## Valenze e contrasti

Valenze: **nessuna**

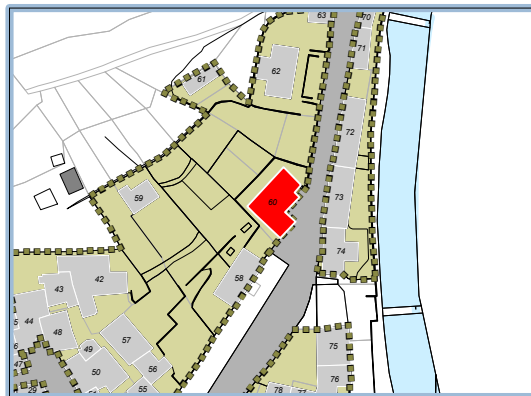
Elementi di pregio: **-**

Elementi di contrasto: **-**

## Modalità di intervento per il Piano delle Regole

Categoria d'intervento: **C4-Ristrutturazione Edilizia**

Prescrizioni: **-**



Estratto mappa - Foglio:902B Mappale:3125-x



Fotografia

Località:

**Agria**

Scheda: **61**

## Caratteristiche Tipologiche

Tipologia: **edificio isolato**

Num. piani: **1**

Num. alloggi: **0**

## Stato di Conservazione

Conservazione strutture: **buono**

Conservazione Complessivo: **medio**

Conservazione facciate: **medio**

Degrado Totale: **no**

Conservazione copertura: **medio**

## Destinazione d'uso e grado di utilizzo

Destinazione prevalente: **altro**

Grado di utilizzo prevalente: **in permanenza**

Destinazione parziale: **-**

Grado di utilizzo parziale: **-**

## Valenze e contrasti

Valenze: **-**

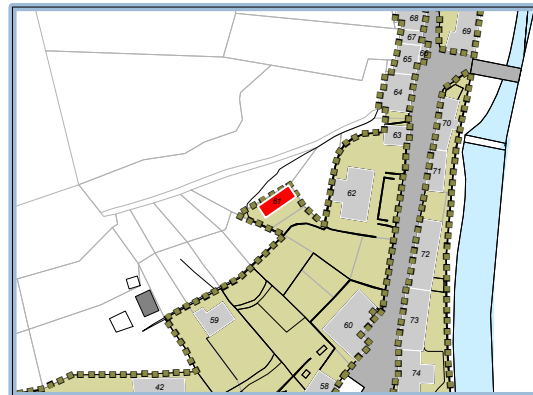
Elementi di pregio: **-**

Elementi di contrasto: **-**

## Modalità di intervento per il Piano delle Regole

Categoria d'intervento: **C3-Ristrutturazione Conservativa**

Prescrizioni: **-**



Estratto mappa - Foglio:902B Mappale:387



Fotografia

Località:

**Agria**

Scheda: **62**

## Caratteristiche Tipologiche

Tipologia: [edificio isolato](#)

Num. piani: **4**

Num. alloggi: **3**

## Stato di Conservazione

Conservazione strutture: [buono](#)

Conservazione Complessivo: [buono](#)

Conservazione facciate: [buono](#)

Degrado Totale: [no](#)

Conservazione copertura: [buono](#)

## Destinazione d'uso e grado di utilizzo

Destinazione prevalente: [residenziale](#)

Grado di utilizzo prevalente: [in permanenza](#)

Destinazione parziale: [-](#)

Grado di utilizzo parziale: [-](#)

## Valenze e contrasti

Valenze: [storico architettonica](#)

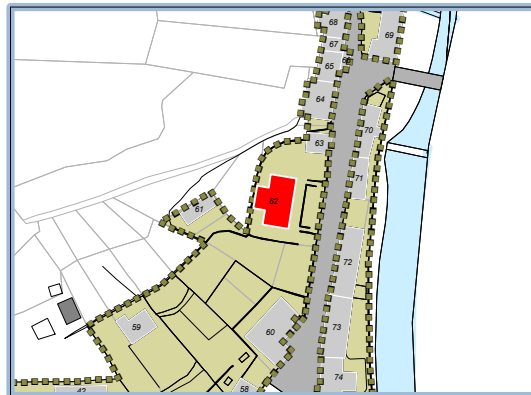
Elementi di pregio: [-](#)

Elementi di contrasto: [-](#)


## Modalità di intervento per il Piano delle Regole

Categoria d'intervento: [C3-Ristrutturazione Conservativa](#)

Prescrizioni: [-](#)



Estratto mappa - Foglio:902B Mappale:201



Fotografia



Località:

**Agria**

Scheda: **63**

## Caratteristiche Tipologiche

Tipologia: **edificio isolato**

Num. piani: **1**

Num. alloggi: **0**

## Stato di Conservazione

Conservazione strutture: **buono**

Conservazione Complessivo: **medio**

Conservazione facciate: **medio**

Degrado Totale: **no**

Conservazione copertura: **medio**

## Destinazione d'uso e grado di utilizzo

Destinazione prevalente: **box accessori  
magazzini**

Grado di utilizzo prevalente: **in permanenza**

Destinazione parziale: **-**

Grado di utilizzo parziale: **-**

## Valenze e contrasti

Valenze: **contrasto**

Elementi di pregio: **-**

Elementi di contrasto: **-**

## Modalità di intervento per il Piano delle Regole

Categoria d'intervento: **C5-Ristrutturazione Urbanistica**

Prescrizioni: **-**



Estratto mappa - Foglio: **902B** Mappale: **x**



Fotografia

Località:

**Agria**

Scheda: **64**

## Caratteristiche Tipologiche

Tipologia: [parte di schiera](#)

Num. piani: **2**

Num. alloggi: **1**

## Stato di Conservazione

Conservazione strutture: [buono](#)

Conservazione Complessivo: [medio](#)

Conservazione facciate: [medio](#)

Degrado Totale: [no](#)

Conservazione copertura: [medio](#)

## Destinazione d'uso e grado di utilizzo

Destinazione prevalente: [residenziale/commerciale](#) Grado di utilizzo prevalente: [in permanenza](#)

Destinazione parziale: [commerciale](#) Grado di utilizzo parziale: [in permanenza](#)

## Valenze e contrasti

Valenze: [nessuna](#)

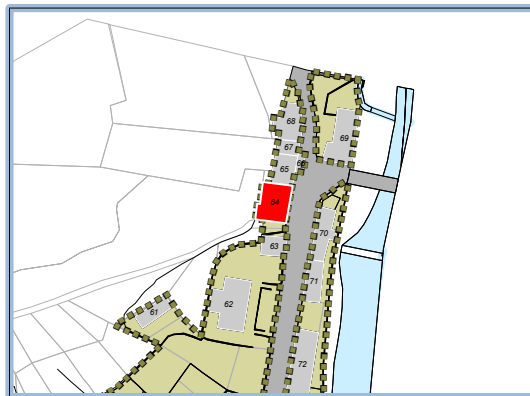
Elementi di pregio: [-](#)

Elementi di contrasto: [-](#)

## Modalità di intervento per il Piano delle Regole

Categoria d'intervento: [C3-Ristrutturazione Conservativa](#)

Prescrizioni: [-](#)



Estratto mappa - Foglio: **902B** Mappale: **196**



Fotografia

Località:

**Agria**

Scheda: **65**

## Caratteristiche Tipologiche

Tipologia: parte di schiera

Num. piani: **3**

Num. alloggi: **1**

## Stato di Conservazione

Conservazione strutture: buono

Conservazione Complessivo: medio

Conservazione facciate: medio

Degrado Totale: no

Conservazione copertura: medio

## Destinazione d'uso e grado di utilizzo

Destinazione prevalente: residenziale

Grado di utilizzo prevalente: non utilizzato

Destinazione parziale: -

Grado di utilizzo parziale: -

## Valenze e contrasti

Valenze: nessuna

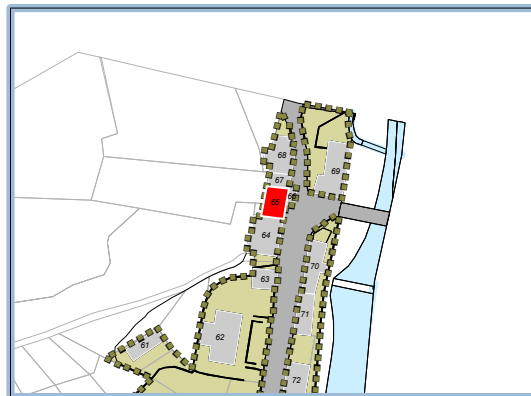
Elementi di pregio: -

Elementi di contrasto: -

## Modalità di intervento per il Piano delle Regole

Categoria d'intervento: C3-Ristrutturazione Conservativa

Prescrizioni: -



Estratto mappa - Foglio: **902B** Mappale: **195**



Fotografia

Località:

**Agria**

Scheda: **66**

## Caratteristiche Tipologiche

Tipologia: parte di schiera

Num. piani: **1**

Num. alloggi: **0**

## Stato di Conservazione

Conservazione strutture: buono

Conservazione Complessivo: medio

Conservazione facciate: medio

Degrado Totale: no

Conservazione copertura: medio

## Destinazione d'uso e grado di utilizzo

Destinazione prevalente: box accessori  
magazzini

Grado di utilizzo prevalente: non utilizzato

Destinazione parziale: -

Grado di utilizzo parziale: -

## Valenze e contrasti

Valenze: nessuna

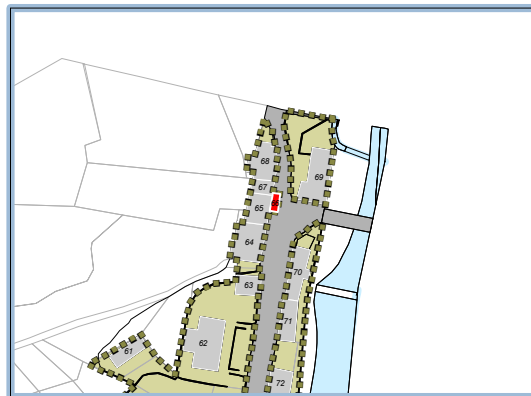
Elementi di pregio: -

Elementi di contrasto: -

## Modalità di intervento per il Piano delle Regole

Categoria d'intervento: C5-Ristrutturazione Urbanistica

Prescrizioni: -



Estratto mappa - Foglio:902B Mappale:1941b



Fotografia

Località:

**Agria**

Scheda: **67**

## Caratteristiche Tipologiche

Tipologia: parte di schiera

Num. piani: **2**

Num. alloggi: **1**

## Stato di Conservazione

Conservazione strutture: medio

Conservazione Complessivo: medio

Conservazione facciate: medio

Degrado Totale: no

Conservazione copertura: cattivo

## Destinazione d'uso e grado di utilizzo

Destinazione prevalente: residenziale

Grado di utilizzo prevalente: non utilizzato

Destinazione parziale: -

Grado di utilizzo parziale: -

## Valenze e contrasti

Valenze: nessuna

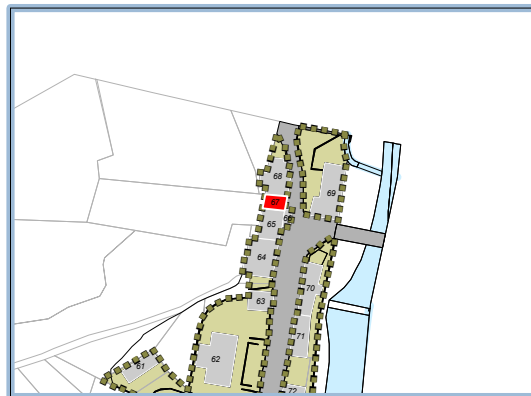
Elementi di pregio: -

Elementi di contrasto: -

## Modalità di intervento per il Piano delle Regole

Categoria d'intervento: C3-Ristrutturazione Conservativa

Prescrizioni: -



Estratto mappa - Foglio:902B Mappale:1941a



Fotografia

Località:

**Agria**

Scheda: **68**

## Caratteristiche Tipologiche

Tipologia: parte di schiera

Num. piani: **3**

Num. alloggi: **1**

## Stato di Conservazione

Conservazione strutture: buono

Conservazione Complessivo: buono

Conservazione facciate: buono

Degrado Totale: no

Conservazione copertura: buono

## Destinazione d'uso e grado di utilizzo

Destinazione prevalente: residenziale

Grado di utilizzo prevalente: in permanenza

Destinazione parziale: -

Grado di utilizzo parziale: -

## Valenze e contrasti

Valenze: nessuna

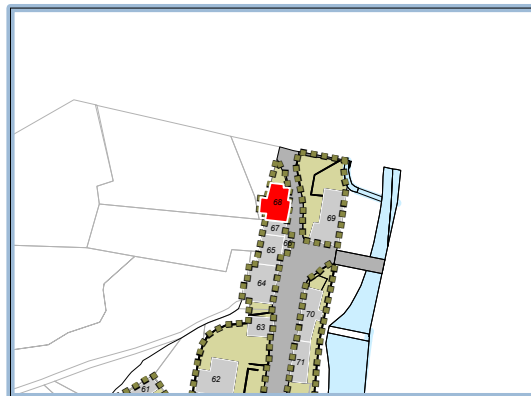
Elementi di pregio: -

Elementi di contrasto: -

## Modalità di intervento per il Piano delle Regole

Categoria d'intervento: C4-Ristrutturazione Edilizia

Prescrizioni: -



Estratto mappa - Foglio: **902B** Mappale: **3043-x**



Fotografia

Località:

**Agria**

Scheda: **69**

## Caratteristiche Tipologiche

Tipologia: **edificio isolato**

Num. piani: **4**

Num. alloggi: **3**

## Stato di Conservazione

Conservazione strutture: **buono**

Conservazione Complessivo: **medio**

Conservazione facciate: **medio**

Degrado Totale: **no**

Conservazione copertura: **medio**

## Destinazione d'uso e grado di utilizzo

Destinazione prevalente: **residenziale**

Grado di utilizzo prevalente: **in permanenza**

Destinazione parziale: **-**

Grado di utilizzo parziale: **-**

## Valenze e contrasti

Valenze: **nessuna**

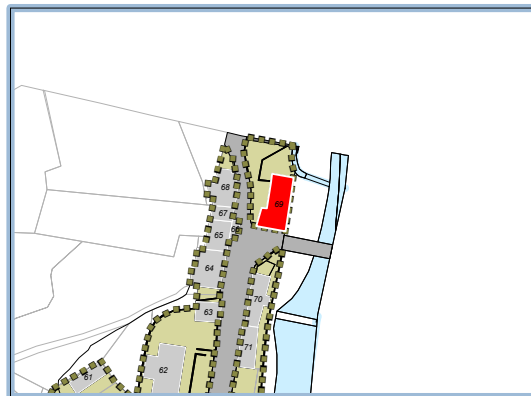
Elementi di pregio: **-**

Elementi di contrasto: **Struttura per servizi esteri**

## Modalità di intervento per il Piano delle Regole

Categoria d'intervento: **C3-Ristrutturazione Conservativa**

Prescrizioni: **-**



Estratto mappa - Foglio:902B Mappale:190



Fotografia

Località:

**Agria**

Scheda: **70**

## Caratteristiche Tipologiche

Tipologia: parte di schiera

Num. piani: **2**

Num. alloggi: **1**

## Stato di Conservazione

Conservazione strutture: buono

Conservazione Complessivo: buono

Conservazione facciate: buono

Degrado Totale: no

Conservazione copertura: buono

## Destinazione d'uso e grado di utilizzo

Destinazione prevalente: residenziale

Grado di utilizzo prevalente: in permanenza

Destinazione parziale: -

Grado di utilizzo parziale: -

## Valenze e contrasti

Valenze: nessuna

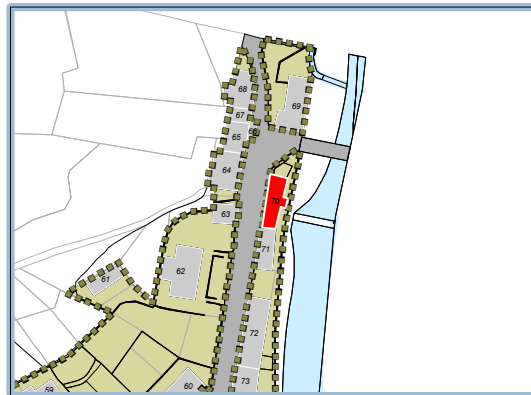
Elementi di pregio: -

Elementi di contrasto: -

## Modalità di intervento per il Piano delle Regole

Categoria d'intervento: C3-Ristrutturazione Conservativa

Prescrizioni: -



Estratto mappa - Foglio:902B Mappale:3151a



Fotografia



Località:

**Agria**

Scheda: 71

## Caratteristiche Tipologiche

Tipologia: parte di schiera

Num. piani: 2

Num. alloggi: 1

## Stato di Conservazione

Conservazione strutture: buono

Conservazione Complessivo: buono

Conservazione facciate: buono

Degrado Totale: no

Conservazione copertura: buono

## Destinazione d'uso e grado di utilizzo

Destinazione prevalente: residenziale

Grado di utilizzo prevalente: in permanenza

Destinazione parziale: -

Grado di utilizzo parziale: -

## Valenze e contrasti

Valenze: nessuna

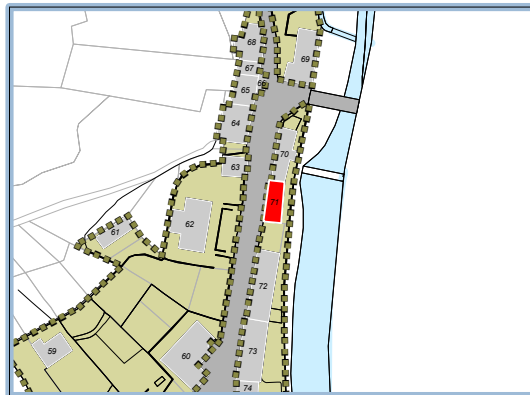
Elementi di pregio: -

Elementi di contrasto: -

## Modalità di intervento per il Piano delle Regole

Categoria d'intervento: C4-Ristrutturazione Edilizia

Prescrizioni: -



Estratto mappa - Foglio:902B Mappale:3151b



Fotografia

Località:

**Agria**

Scheda: **72**

## Caratteristiche Tipologiche

Tipologia: parte di schiera

Num. piani: **2**

Num. alloggi: **2**

## Stato di Conservazione

Conservazione strutture: buono

Conservazione Complessivo: buono

Conservazione facciate: buono

Degrado Totale: no

Conservazione copertura: buono

## Destinazione d'uso e grado di utilizzo

Destinazione prevalente: residenziale

Grado di utilizzo prevalente: in permanenza

Destinazione parziale: -

Grado di utilizzo parziale: -

## Valenze e contrasti

Valenze: nessuna

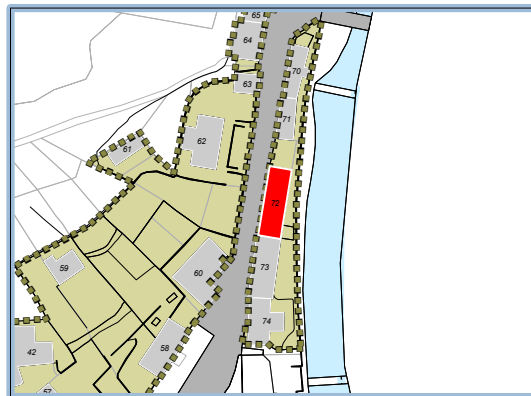
Elementi di pregio: -

Elementi di contrasto: -

## Modalità di intervento per il Piano delle Regole

Categoria d'intervento: C4-Ristrutturazione Edilizia

Prescrizioni: -



Estratto mappa - Foglio:902B Mappale:1432



Fotografia

Località:

**Agria**

Scheda: **73**

## Caratteristiche Tipologiche

Tipologia: parte di schiera

Num. piani: **2**

Num. alloggi: **1**

## Stato di Conservazione

Conservazione strutture: **buono**

Conservazione Complessivo: **buono**

Conservazione facciate: **buono**

Degrado Totale: **no**

Conservazione copertura: **buono**

## Destinazione d'uso e grado di utilizzo

Destinazione prevalente: **box accessori  
magazzini**

Grado di utilizzo prevalente: **in permanenza**

Destinazione parziale: **-**

Grado di utilizzo parziale: **-**

## Valenze e contrasti

Valenze: **nessuna**

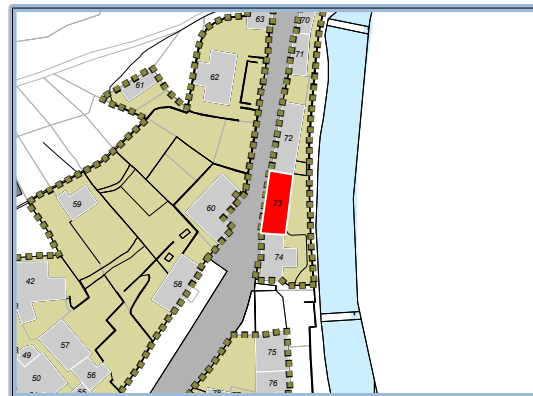
Elementi di pregio: **-**

Elementi di contrasto: **-**

## Modalità di intervento per il Piano delle Regole

Categoria d'intervento: **C4-Ristrutturazione Edilizia**

Prescrizioni: **-**



Estratto mappa - Foglio: **902B** Mappale: **243**



Fotografia

Località:

**Agria**

Scheda: **74**

## Caratteristiche Tipologiche

Tipologia: [parte di schiera](#)

Num. piani: **4**

Num. alloggi: **2**

## Stato di Conservazione

Conservazione strutture: [buono](#)

Conservazione Complessivo: [buono](#)

Conservazione facciate: [buono](#)

Degrado Totale: [no](#)

Conservazione copertura: [buono](#)

## Destinazione d'uso e grado di utilizzo

Destinazione prevalente: [residenziale](#)

Grado di utilizzo prevalente: [in permanenza](#)

Destinazione parziale: [-](#)

Grado di utilizzo parziale: [-](#)

## Valenze e contrasti

Valenze: [storico architettonica](#)

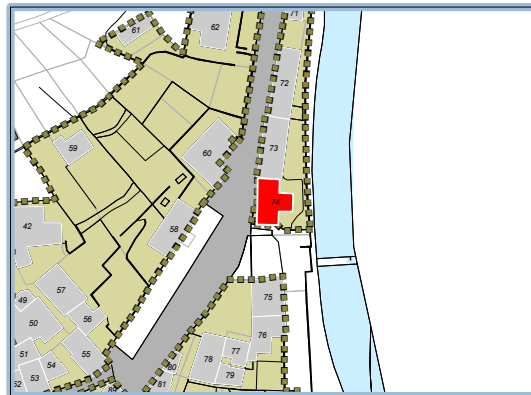
Elementi di pregio: [-](#)

Elementi di contrasto: [Balconi](#)

## Modalità di intervento per il Piano delle Regole

Categoria d'intervento: [C3-Ristrutturazione Conservativa](#)

Prescrizioni: [-](#)



Estratto mappa - Foglio:902B Mappale:3193



Fotografia

Località:

**Agria**

Scheda: **75**

## Caratteristiche Tipologiche

Tipologia: **parte di schiera**

Num. piani: **2**

Num. alloggi: **3**

## Stato di Conservazione

Conservazione strutture: **buono**

Conservazione Complessivo: **buono**

Conservazione facciate: **buono**

Degrado Totale: **no**

Conservazione copertura: **buono**

## Destinazione d'uso e grado di utilizzo

Destinazione prevalente: **residenziale**

Grado di utilizzo prevalente: **in permanenza**

Destinazione parziale: **-**

Grado di utilizzo parziale: **-**

## Valenze e contrasti

Valenze: **nessuna**

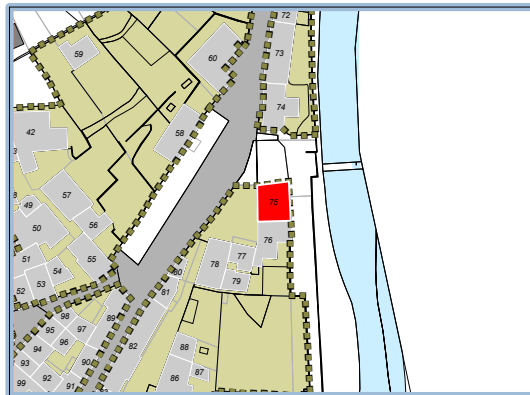
Elementi di pregio: **-**

Elementi di contrasto: **-**

## Modalità di intervento per il Piano delle Regole

Categoria d'intervento: **C4-Ristrutturazione Edilizia**

Prescrizioni: **-**



Estratto mappa - Foglio:902B Mappale:186a



Fotografia

Località:

**Agria**

Scheda: **76**

## Caratteristiche Tipologiche

Tipologia: parte di schiera

Num. piani: **4**

Num. alloggi: **1**

## Stato di Conservazione

Conservazione strutture: buono

Conservazione Complessivo: buono

Conservazione facciate: buono

Degrado Totale: no

Conservazione copertura: buono

## Destinazione d'uso e grado di utilizzo

Destinazione prevalente: residenziale

Grado di utilizzo prevalente: in permanenza

Destinazione parziale: -

Grado di utilizzo parziale: -

## Valenze e contrasti

Valenze: nessuna

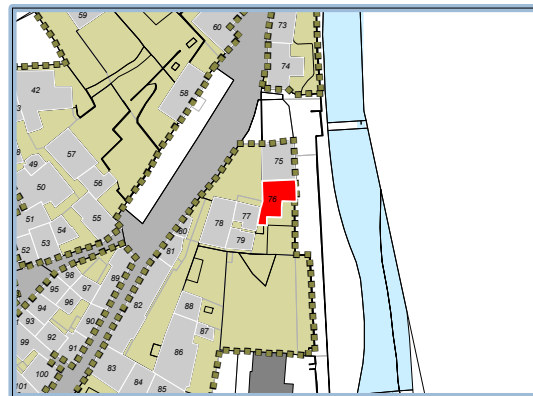
Elementi di pregio: -

Elementi di contrasto: -

## Modalità di intervento per il Piano delle Regole

Categoria d'intervento: C4-Ristrutturazione Edilizia

Prescrizioni: -



Estratto mappa - Foglio:902B Mappale:186b-1347



Fotografia

Località:

**Agria**

Scheda: **77**

## Caratteristiche Tipologiche

Tipologia: [parte di schiera](#)

Num. piani: **3**

Num. alloggi: **1**

## Stato di Conservazione

Conservazione strutture: [cattivo](#)

Conservazione Complessivo: [medio](#)

Conservazione facciate: [medio](#)

Degrado Totale: [no](#)

Conservazione copertura: [medio](#)

## Destinazione d'uso e grado di utilizzo

Destinazione prevalente: [residenziale](#)

Grado di utilizzo prevalente: [non utilizzato](#)

Destinazione parziale: [-](#)

Grado di utilizzo parziale: [-](#)

## Valenze e contrasti

Valenze: [storico architettonica](#)

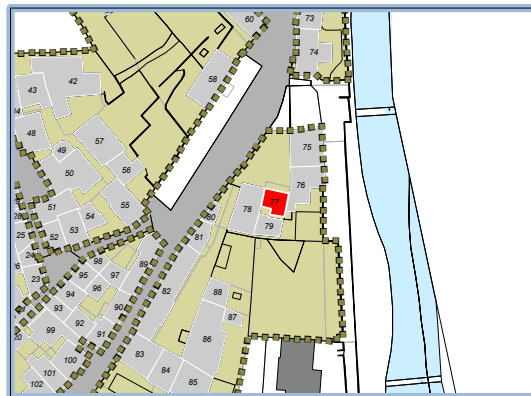
Elementi di pregio: [-](#)

Elementi di contrasto: [-](#)

## Modalità di intervento per il Piano delle Regole

Categoria d'intervento: [C3-Ristrutturazione Conservativa](#)

Prescrizioni: [-](#)



Estratto mappa - Foglio:902B Mappale:1411a



Fotografia

Località:

**Agria**

Scheda: **78**

## Caratteristiche Tipologiche

Tipologia: parte di schiera

Num. piani: **3**

Num. alloggi: **3**

## Stato di Conservazione

Conservazione strutture: buono

Conservazione Complessivo: buono

Conservazione facciate: buono

Degrado Totale: no

Conservazione copertura: buono

## Destinazione d'uso e grado di utilizzo

Destinazione prevalente: residenziale

Grado di utilizzo prevalente: in permanenza

Destinazione parziale: -

Grado di utilizzo parziale: -

## Valenze e contrasti

Valenze: storico architettonica

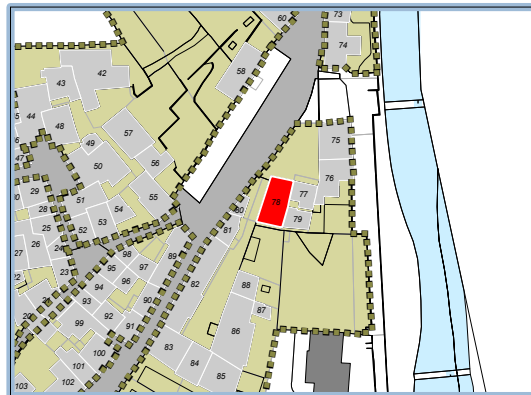
Elementi di pregio: -

Elementi di contrasto: -

## Modalità di intervento per il Piano delle Regole

Categoria d'intervento: C3-Ristrutturazione Conservativa

Prescrizioni: -



Estratto mappa - Foglio: **902B** Mappale: **185**



Fotografia



Località:

**Agria**

Scheda: **79**

## Caratteristiche Tipologiche

Tipologia: parte di schiera

Num. piani: **2**

Num. alloggi: **0**

## Stato di Conservazione

Conservazione strutture: cattivo

Conservazione Complessivo: cattivo

Conservazione facciate: cattivo

Degrado Totale: no

Conservazione copertura: cattivo

## Destinazione d'uso e grado di utilizzo

Destinazione prevalente:  rurale

Grado di utilizzo prevalente: non utilizzato

Destinazione parziale: -

Grado di utilizzo parziale: -

## Valenze e contrasti

Valenze: tipologico ambientale

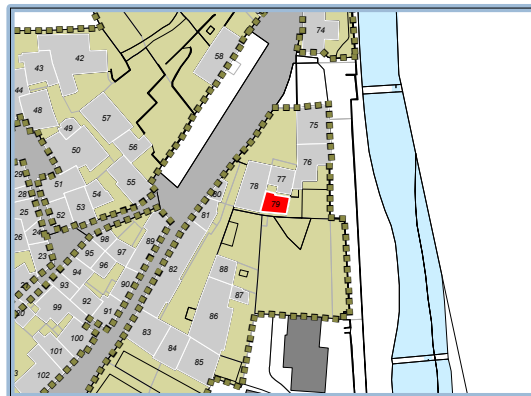
Elementi di pregio: -

Elementi di contrasto: -

## Modalità di intervento per il Piano delle Regole

Categoria d'intervento: C3-Ristrutturazione Conservativa

Prescrizioni: -



Estratto mappa - Foglio: **902B** Mappale: **1411b**



Fotografia

Località: **Agria**

Scheda: **80**

## Caratteristiche Tipologiche

Tipologia: **parte di schiera**

Num. piani: **1**

Num. alloggi: **0**

## Stato di Conservazione

Conservazione strutture: **buono**

Conservazione Complessivo: **buono**

Conservazione facciate: **buono**

Degrado Totale: **no**

Conservazione copertura: **buono**

## Destinazione d'uso e grado di utilizzo

Destinazione prevalente: **box accessori  
magazzini**

Grado di utilizzo prevalente: **in permanenza**

Destinazione parziale: **-**

Grado di utilizzo parziale: **-**

## Valenze e contrasti

Valenze: **nessuna**

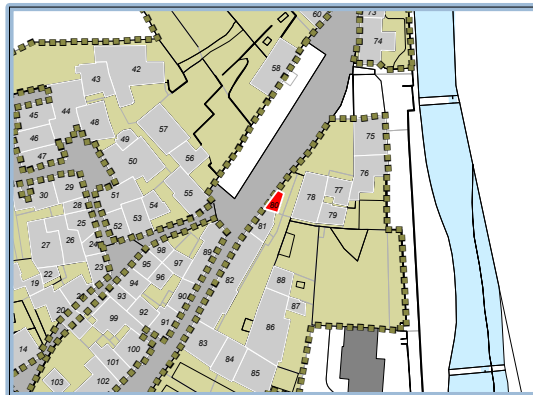
Elementi di pregio: **-**

Elementi di contrasto: **-**

## Modalità di intervento per il Piano delle Regole

Categoria d'intervento: **C4-Ristrutturazione Edilizia**

Prescrizioni: **-**



Estratto mappa - Foglio: **902B** Mappale: **318**



Fotografia

Località:

**Agria**

Scheda: **81**

## Caratteristiche Tipologiche

Tipologia: parte di schiera

Num. piani: **1**

Num. alloggi: **0**

## Stato di Conservazione

Conservazione strutture: buono

Conservazione Complessivo: buono

Conservazione facciate: buono

Degrado Totale: no

Conservazione copertura: medio

## Destinazione d'uso e grado di utilizzo

Destinazione prevalente: box accessori  
magazzini

Grado di utilizzo prevalente: in permanenza

Destinazione parziale: -

Grado di utilizzo parziale: -

## Valenze e contrasti

Valenze: contrasto

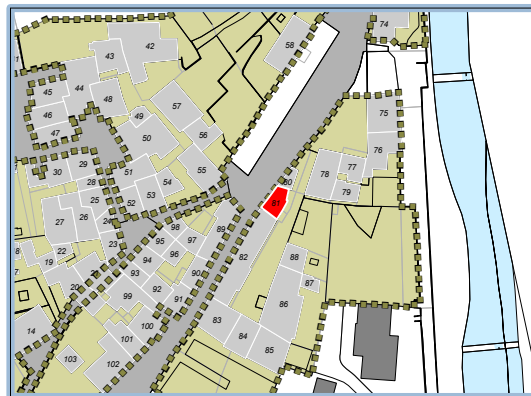
Elementi di pregio: -

Elementi di contrasto: -

## Modalità di intervento per il Piano delle Regole

Categoria d'intervento: C5-Ristrutturazione Urbanistica

Prescrizioni: -



Estratto mappa - Foglio: **902B** Mappale: **1252a-1819**



Fotografia

Località:

**Agria**

Scheda: **82**

## Caratteristiche Tipologiche

Tipologia: [parte di schiera](#)

Num. piani: **2**

Num. alloggi: **1**

## Stato di Conservazione

Conservazione strutture: [buono](#)

Conservazione Complessivo: [buono](#)

Conservazione facciate: [buono](#)

Degrado Totale: [no](#)

Conservazione copertura: [medio](#)

## Destinazione d'uso e grado di utilizzo

Destinazione prevalente: [residenziale](#)

Grado di utilizzo prevalente: [in permanenza](#)

Destinazione parziale: [-](#)

Grado di utilizzo parziale: [-](#)

## Valenze e contrasti

Valenze: [storico architettonica](#)

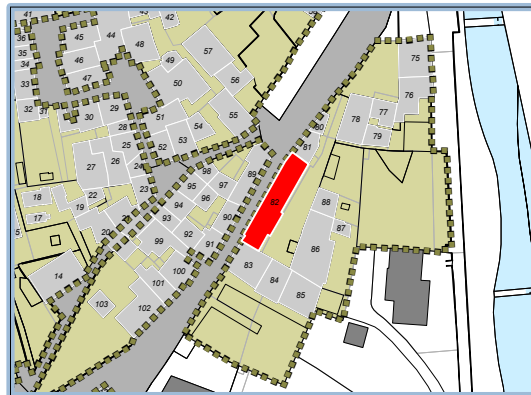
Elementi di pregio: [-](#)

Elementi di contrasto: [Davanzali, aperture ad arco](#)

## Modalità di intervento per il Piano delle Regole

Categoria d'intervento: [C3-Ristrutturazione Conservativa](#)

Prescrizioni: [-](#)



Estratto mappa - Foglio: 902B Mappale: 1252b-1705



Fotografia

Località:

**Agria**

Scheda: **83**

## Caratteristiche Tipologiche

Tipologia: parte di schiera

Num. piani: **3**

Num. alloggi: **3**

## Stato di Conservazione

Conservazione strutture: buono

Conservazione Complessivo: buono

Conservazione facciate: buono

Degrado Totale: no

Conservazione copertura: buono

## Destinazione d'uso e grado di utilizzo

Destinazione prevalente: residenziale

Grado di utilizzo prevalente: in permanenza

Destinazione parziale: -

Grado di utilizzo parziale: -

## Valenze e contrasti

Valenze: nessuna

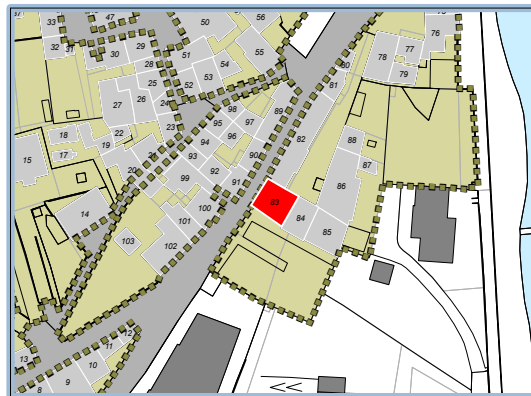
Elementi di pregio: -

Elementi di contrasto: -

## Modalità di intervento per il Piano delle Regole

Categoria d'intervento: C4-Ristrutturazione Edilizia

Prescrizioni: -



Estratto mappa - Foglio:902B Mappale:184a



Fotografia

Località:

**Agria**

Scheda: **84**

## Caratteristiche Tipologiche

Tipologia: **parte di schiera**

Num. piani: **3**

Num. alloggi: **1**

## Stato di Conservazione

Conservazione strutture: **buono**

Conservazione Complessivo: **buono**

Conservazione facciate: **buono**

Degrado Totale: **no**

Conservazione copertura: **buono**

## Destinazione d'uso e grado di utilizzo

Destinazione prevalente: **residenziale**

Grado di utilizzo prevalente: **in permanenza**

Destinazione parziale: **-**

Grado di utilizzo parziale: **-**

## Valenze e contrasti

Valenze: **nessuna**

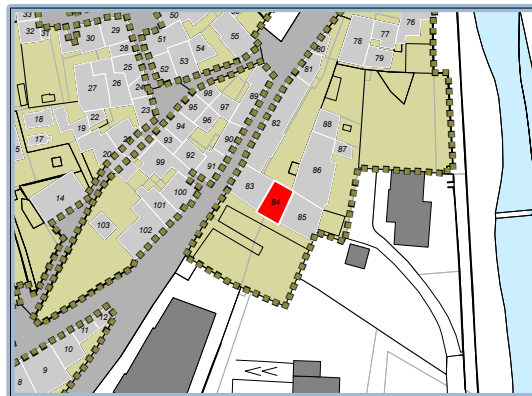
Elementi di pregio: **-**

Elementi di contrasto: **-**


## Modalità di intervento per il Piano delle Regole

Categoria d'intervento: **C4-Ristrutturazione Edilizia**

Prescrizioni: **-**



Estratto mappa - Foglio: **902B** Mappale: **184b**



Fotografia

Località:

**Agria**

Scheda: **85**

## Caratteristiche Tipologiche

Tipologia: parte di schiera

Num. piani: **3**

Num. alloggi: **1**

## Stato di Conservazione

Conservazione strutture: buono

Conservazione Complessivo: medio

Conservazione facciate: medio

Degrado Totale: no

Conservazione copertura: medio

## Destinazione d'uso e grado di utilizzo

Destinazione prevalente: residenziale

Grado di utilizzo prevalente: non utilizzato

Destinazione parziale: -

Grado di utilizzo parziale: -

## Valenze e contrasti

Valenze: -

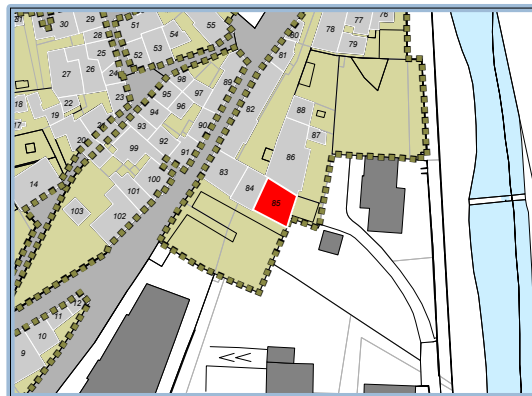
Elementi di pregio: -

Elementi di contrasto: -

## Modalità di intervento per il Piano delle Regole

Categoria d'intervento: C3-Ristrutturazione Conservativa

Prescrizioni: -



Estratto mappa - Foglio: **902B** Mappale: **184c**



Fotografia

Località:

**Agria**

Scheda: **86**

## Caratteristiche Tipologiche

Tipologia: parte di schiera

Num. piani: **2**

Num. alloggi: **1**

## Stato di Conservazione

Conservazione strutture: buono

Conservazione Complessivo: buono

Conservazione facciate: buono

Degrado Totale: no

Conservazione copertura: buono

## Destinazione d'uso e grado di utilizzo

Destinazione prevalente: residenziale

Grado di utilizzo prevalente: in permanenza

Destinazione parziale: -

Grado di utilizzo parziale: -

## Valenze e contrasti

Valenze: nessuna

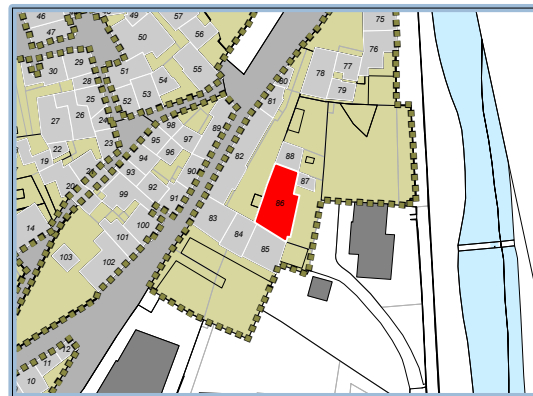
Elementi di pregio: -

Elementi di contrasto: -

## Modalità di intervento per il Piano delle Regole

Categoria d'intervento: C4-Ristrutturazione Edilizia

Prescrizioni: -



Estratto mappa - Foglio:902B Mappale:1464



Fotografia



Località:

**Agria**

Scheda: **87**

## Caratteristiche Tipologiche

Tipologia: parte di schiera

Num. piani: **1**

Num. alloggi: **0**

## Stato di Conservazione

Conservazione strutture: buono

Conservazione Complessivo: buono

Conservazione facciate: medio

Degrado Totale: no

Conservazione copertura: buono

## Destinazione d'uso e grado di utilizzo

Destinazione prevalente: altro

Grado di utilizzo prevalente: in permanenza

Destinazione parziale: -

Grado di utilizzo parziale: -

## Valenze e contrasti

Valenze: nessuna

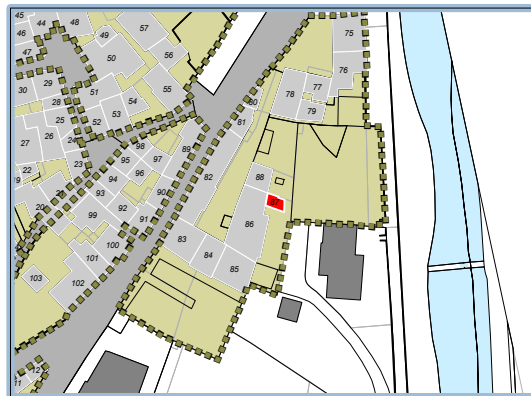
Elementi di pregio: -

Elementi di contrasto: -

## Modalità di intervento per il Piano delle Regole

Categoria d'intervento: C5-Ristrutturazione Urbanistica

Prescrizioni: -



Estratto mappa - Foglio: **902B** Mappale: **xxxx**



Fotografia

Località:

**Agria**

Scheda: **88**

## Caratteristiche Tipologiche

Tipologia: [parte di schiera](#)

Num. piani: **2**

Num. alloggi: **0**

## Stato di Conservazione

Conservazione strutture: [cattivo](#)

Conservazione Complessivo: [cattivo](#)

Conservazione facciate: [medio](#)

Degrado Totale: [no](#)

Conservazione copertura: [cattivo](#)

## Destinazione d'uso e grado di utilizzo

Destinazione prevalente: [altro](#)

Grado di utilizzo prevalente: [in permanenza](#)

Destinazione parziale: [-](#)

Grado di utilizzo parziale: [-](#)

## Valenze e contrasti

Valenze: [nessuna](#)

Elementi di pregio: [-](#)

Elementi di contrasto: [-](#)

## Modalità di intervento per il Piano delle Regole

Categoria d'intervento: [C4-Ristrutturazione Edilizia](#)

Prescrizioni: [-](#)



Estratto mappa - Foglio: **902B** Mappale: **1605**



Fotografia

Località:

**Agria**

Scheda: **89**

## Caratteristiche Tipologiche

Tipologia: [parte di schiera](#)

Num. piani: **3**

Num. alloggi: **2**

## Stato di Conservazione

Conservazione strutture: [cattivo](#)

Conservazione Complessivo: [cattivo](#)

Conservazione facciate: [cattivo](#)

Degrado Totale: [no](#)

Conservazione copertura: [medio](#)

## Destinazione d'uso e grado di utilizzo

Destinazione prevalente: [residenziale](#)

Grado di utilizzo prevalente: [non utilizzato](#)

Destinazione parziale: [-](#)

Grado di utilizzo parziale: [-](#)

## Valenze e contrasti

Valenze: [storico architettonica](#)

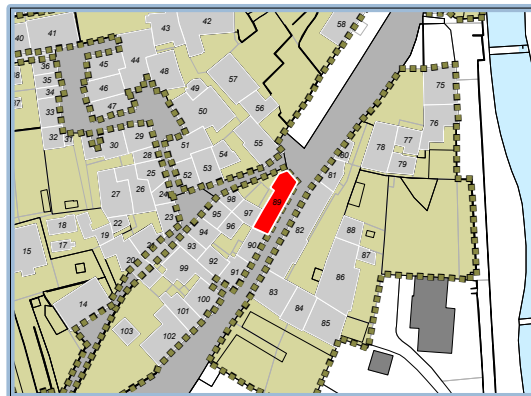
Elementi di pregio: [-](#)

Elementi di contrasto: [-](#)

## Modalità di intervento per il Piano delle Regole

Categoria d'intervento: [C3-Ristrutturazione Conservativa](#)

Prescrizioni: [-](#)



Estratto mappa - Foglio: **902B** Mappale: **231**



Fotografia

Località:

**Agria**

Scheda: **90**

## Caratteristiche Tipologiche

Tipologia: **a corte**

Num. piani: **3**

Num. alloggi: **1**

## Stato di Conservazione

Conservazione strutture: **buono**

Conservazione Complessivo: **buono**

Conservazione facciate: **buono**

Degrado Totale: **no**

Conservazione copertura: **buono**

## Destinazione d'uso e grado di utilizzo

Destinazione prevalente: **residenziale**

Grado di utilizzo prevalente: **in permanenza**

Destinazione parziale: **-**

Grado di utilizzo parziale: **-**

## Valenze e contrasti

Valenze: **nessuna**

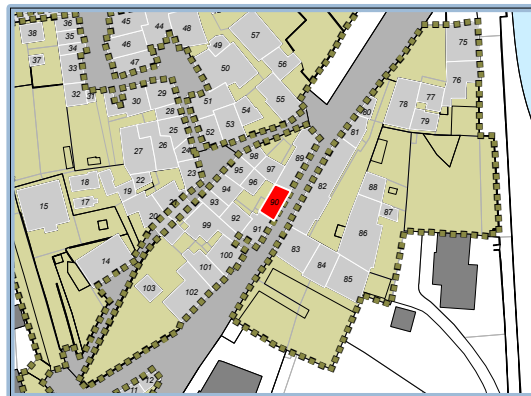
Elementi di pregio: **-**

Elementi di contrasto: **-**

## Modalità di intervento per il Piano delle Regole

Categoria d'intervento: **C4-Ristrutturazione Edilizia**

Prescrizioni: **-**



Estratto mappa - Foglio:902B Mappale:xa



Fotografia

Località:

**Agria**

Scheda: **91**

## Caratteristiche Tipologiche

Tipologia: **parte di schiera**

Num. piani: **3**

Num. alloggi: **1**

## Stato di Conservazione

Conservazione strutture: **buono**

Conservazione Complessivo: **buono**

Conservazione facciate: **buono**

Degrado Totale: **no**

Conservazione copertura: **medio**

## Destinazione d'uso e grado di utilizzo

Destinazione prevalente: **residenziale**

Grado di utilizzo prevalente: **in permanenza**

Destinazione parziale: **-**

Grado di utilizzo parziale: **-**

## Valenze e contrasti

Valenze: **nessuna**

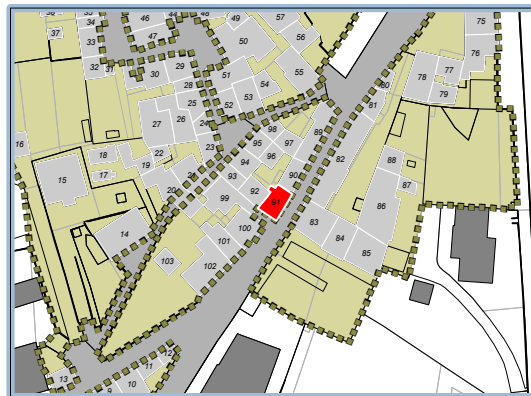
Elementi di pregio: **-**

Elementi di contrasto: **-**

## Modalità di intervento per il Piano delle Regole

Categoria d'intervento: **C4-Ristrutturazione Edilizia**

Prescrizioni: **-**



Estratto mappa - Foglio: **902B** Mappale: **xb**



Fotografia

Località:

**Agria**

Scheda: **92**

## Caratteristiche Tipologiche

Tipologia: **a corte**

Num. piani: **3**

Num. alloggi: **2**

## Stato di Conservazione

Conservazione strutture: **medio**

Conservazione Complessivo: **medio**

Conservazione facciate: **cattivo**

Degrado Totale: **no**

Conservazione copertura: **medio**

## Destinazione d'uso e grado di utilizzo

Destinazione prevalente: **residenziale**

Grado di utilizzo prevalente: **non utilizzato**

Destinazione parziale: **-**

Grado di utilizzo parziale: **-**

## Valenze e contrasti

Valenze: **nessuna**

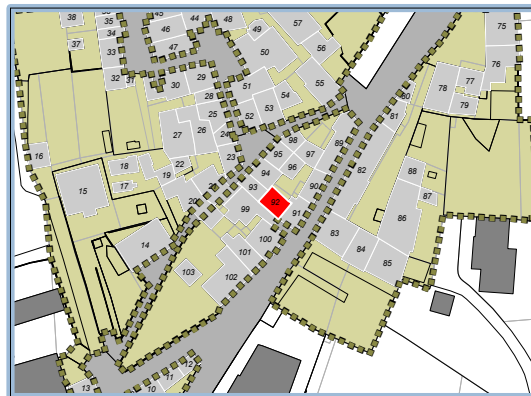
Elementi di pregio: **-**

Elementi di contrasto: **-**

## Modalità di intervento per il Piano delle Regole

Categoria d'intervento: **C4-Ristrutturazione Edilizia**

Prescrizioni: **-**



Estratto mappa - Foglio: **902B** Mappale: **237-238-242**



Fotografia

Località:

**Agria**

Scheda: **93**

## Caratteristiche Tipologiche

Tipologia: [parte di schiera](#)

Num. piani: **3**

Num. alloggi: **1**

## Stato di Conservazione

Conservazione strutture: [buono](#)

Conservazione Complessivo: [buono](#)

Conservazione facciate: [medio](#)

Degrado Totale: [no](#)

Conservazione copertura: [buono](#)

## Destinazione d'uso e grado di utilizzo

Destinazione prevalente: [residenziale](#)

Grado di utilizzo prevalente: [non utilizzato](#)

Destinazione parziale: [-](#)

Grado di utilizzo parziale: [-](#)

## Valenze e contrasti

Valenze: [nessuna](#)

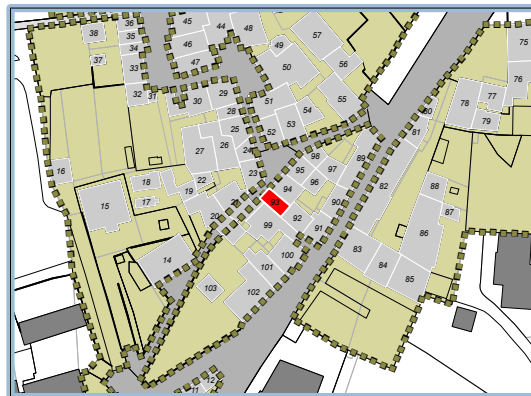
Elementi di pregio: [-](#)

Elementi di contrasto: [-](#)

## Modalità di intervento per il Piano delle Regole

Categoria d'intervento: [C4-Ristrutturazione Edilizia](#)

Prescrizioni: [-](#)



Estratto mappa - Foglio:902B Mappale:971



Fotografia

Località:

**Agria**

Scheda: **94**

## Caratteristiche Tipologiche

Tipologia: parte di schiera

Num. piani: **3**

Num. alloggi: **1**

## Stato di Conservazione

Conservazione strutture: medio

Conservazione Complessivo: medio

Conservazione facciate: medio

Degrado Totale: no

Conservazione copertura: medio

## Destinazione d'uso e grado di utilizzo

Destinazione prevalente: residenziale

Grado di utilizzo prevalente: in permanenza

Destinazione parziale: -

Grado di utilizzo parziale: -

## Valenze e contrasti

Valenze: nessuna

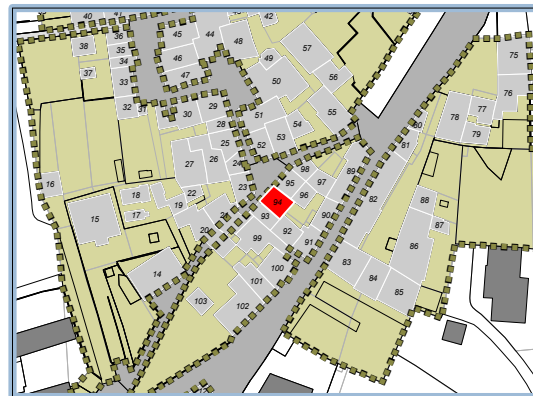
Elementi di pregio: -

Elementi di contrasto: -

## Modalità di intervento per il Piano delle Regole

Categoria d'intervento: C4-Ristrutturazione Edilizia

Prescrizioni: -



Estratto mappa - Foglio:902B Mappale:241



Fotografia



Località:

**Agria**

Scheda: **95**

## Caratteristiche Tipologiche

Tipologia: **parte di schiera**

Num. piani: **3**

Num. alloggi: **1**

## Stato di Conservazione

Conservazione strutture: **buono**

Conservazione Complessivo: **buono**

Conservazione facciate: **medio**

Degrado Totale: **no**

Conservazione copertura: **buono**

## Destinazione d'uso e grado di utilizzo

Destinazione prevalente: **residenziale**

Grado di utilizzo prevalente: **in permanenza**

Destinazione parziale: **-**

Grado di utilizzo parziale: **-**

## Valenze e contrasti

Valenze: **nessuna**

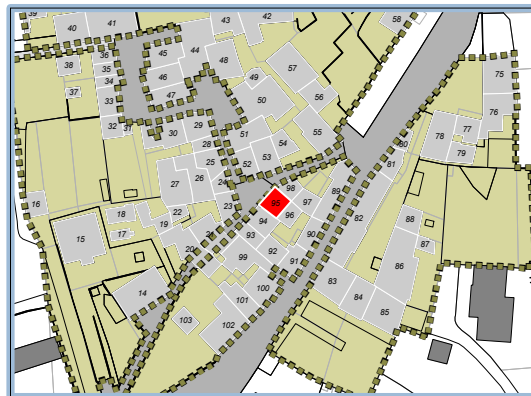
Elementi di pregio: **-**

Elementi di contrasto: **-**

## Modalità di intervento per il Piano delle Regole

Categoria d'intervento: **C4-Ristrutturazione Edilizia**

Prescrizioni: **-**



Estratto mappa - Foglio:902B Mappale:240



Fotografia

Località:

**Agria**

Scheda: **96**

## Caratteristiche Tipologiche

Tipologia: **parte di schiera**

Num. piani: **2**

Num. alloggi: **0**

## Stato di Conservazione

Conservazione strutture: **medio**

Conservazione Complessivo: **medio**

Conservazione facciate: **medio**

Degrado Totale: **no**

Conservazione copertura: **cattivo**

## Destinazione d'uso e grado di utilizzo

Destinazione prevalente: **altro**

Grado di utilizzo prevalente: **in permanenza**

Destinazione parziale: **-**

Grado di utilizzo parziale: **-**

## Valenze e contrasti

Valenze: **nessuna**

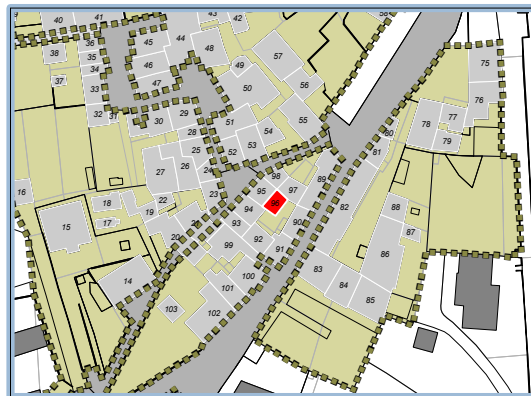
Elementi di pregio: **-**

Elementi di contrasto: **-**

## Modalità di intervento per il Piano delle Regole

Categoria d'intervento: **C5-Ristrutturazione Urbanistica**

Prescrizioni: **-**



Estratto mappa - Foglio: **902B** Mappale: **239**



Fotografia

Località:

**Agria**

Scheda: **97**

## Caratteristiche Tipologiche

Tipologia: [parte di schiera](#)

Num. piani: **3**

Num. alloggi: **1**

## Stato di Conservazione

Conservazione strutture: [buono](#)

Conservazione Complessivo: [medio](#)

Conservazione facciate: [medio](#)

Degrado Totale: [no](#)

Conservazione copertura: [medio](#)

## Destinazione d'uso e grado di utilizzo

Destinazione prevalente: [residenziale](#)

Grado di utilizzo prevalente: [in permanenza](#)

Destinazione parziale: [-](#)

Grado di utilizzo parziale: [-](#)

## Valenze e contrasti

Valenze: [storico architettonica](#)

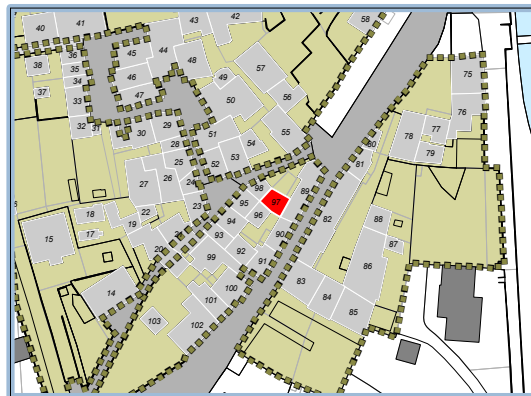
Elementi di pregio: [-](#)

Elementi di contrasto: [-](#)

## Modalità di intervento per il Piano delle Regole

Categoria d'intervento: [C3-Ristrutturazione Conservativa](#)

Prescrizioni: [-](#)



Estratto mappa - Foglio:902B Mappale:232



Fotografia

Località:

**Agria**

Scheda: **98**

## Caratteristiche Tipologiche

Tipologia: [parte di schiera](#)

Num. piani: **3**

Num. alloggi: **1**

## Stato di Conservazione

Conservazione strutture: [medio](#)

Conservazione Complessivo: [medio](#)

Conservazione facciate: [medio](#)

Degrado Totale: [no](#)

Conservazione copertura: [cattivo](#)

## Destinazione d'uso e grado di utilizzo

Destinazione prevalente: [residenziale](#)

Grado di utilizzo prevalente: [in permanenza](#)

Destinazione parziale: [-](#)

Grado di utilizzo parziale: [-](#)

## Valenze e contrasti

Valenze: [storico architettonica](#)

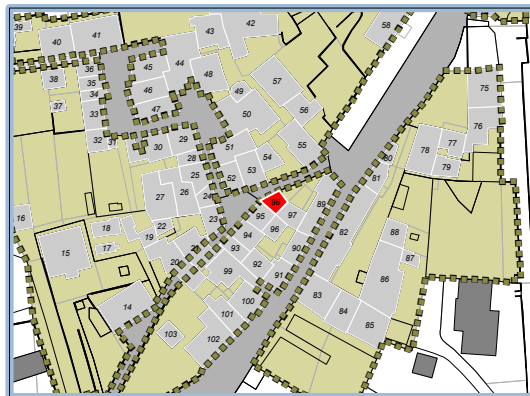
Elementi di pregio: [-](#)

Elementi di contrasto: [-](#)

## Modalità di intervento per il Piano delle Regole

Categoria d'intervento: [C3-Ristrutturazione Conservativa](#)

Prescrizioni: [-](#)



Estratto mappa - Foglio:902B Mappale:233



Fotografia

Località:

**Agria**

Scheda: **99**

## Caratteristiche Tipologiche

Tipologia: parte di schiera

Num. piani: **3**

Num. alloggi: **2**

## Stato di Conservazione

Conservazione strutture: buono

Conservazione Complessivo: buono

Conservazione facciate: medio

Degrado Totale: no

Conservazione copertura: buono

## Destinazione d'uso e grado di utilizzo

Destinazione prevalente: residenziale

Grado di utilizzo prevalente: non utilizzato

Destinazione parziale: -

Grado di utilizzo parziale: -

## Valenze e contrasti

Valenze: nessuna

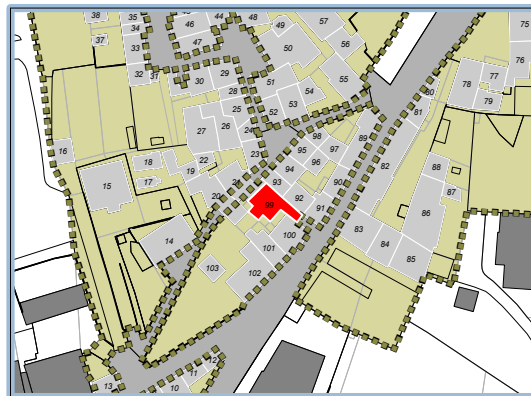
Elementi di pregio: -

Elementi di contrasto: -

## Modalità di intervento per il Piano delle Regole

Categoria d'intervento: C4-Ristrutturazione Edilizia

Prescrizioni: -



Estratto mappa - Foglio: **902B** Mappale: **258**



Fotografia

Località:

**Agria**

Scheda: **100**

## Caratteristiche Tipologiche

Tipologia: **edificio isolato**

Num. piani: **1**

Num. alloggi: **0**

## Stato di Conservazione

Conservazione strutture: **buono**

Conservazione Complessivo: **buono**

Conservazione facciate: **buono**

Degrado Totale: **no**

Conservazione copertura: **buono**

## Destinazione d'uso e grado di utilizzo

Destinazione prevalente: **box accessori  
magazzini**

Grado di utilizzo prevalente: **in permanenza**

Destinazione parziale: **-**

Grado di utilizzo parziale: **-**

## Valenze e contrasti

Valenze: **nessuna**

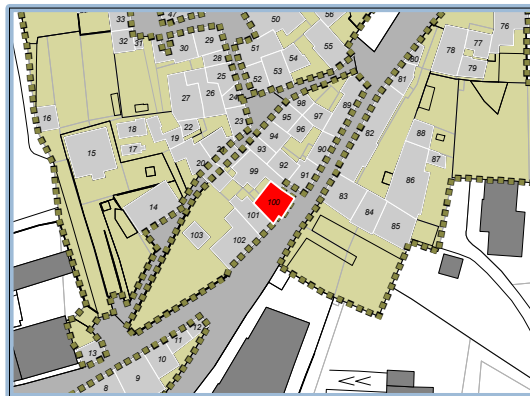
Elementi di pregio: **-**

Elementi di contrasto: **-**

## Modalità di intervento per il Piano delle Regole

Categoria d'intervento: **C4-Ristrutturazione Edilizia**

Prescrizioni: **-**



Estratto mappa - Foglio:902B Mappale:1578



Fotografia

Località:

**Agria**

Scheda: **101**

## Caratteristiche Tipologiche

Tipologia: [parte di schiera](#)

Num. piani: **2**

Num. alloggi: **1**

## Stato di Conservazione

Conservazione strutture: [medio](#)

Conservazione Complessivo: [medio](#)

Conservazione facciate: [medio](#)

Degrado Totale: [no](#)

Conservazione copertura: [medio](#)

## Destinazione d'uso e grado di utilizzo

Destinazione prevalente: [residenziale](#)

Grado di utilizzo prevalente: [non utilizzato](#)

Destinazione parziale: [-](#)

Grado di utilizzo parziale: [-](#)

## Valenze e contrasti

Valenze: [storico architettonica](#)

Elementi di pregio: [-](#)

Elementi di contrasto: [-](#)

## Modalità di intervento per il Piano delle Regole

Categoria d'intervento: [C3-Ristrutturazione Conservativa](#)

Prescrizioni: [-](#)



Estratto mappa - Foglio:902B Mappale:431



Fotografia

Località:

**Agria**

Scheda: **102**

## Caratteristiche Tipologiche

Tipologia: parte di schiera

Num. piani: **2**

Num. alloggi: **0**

## Stato di Conservazione

Conservazione strutture: buono

Conservazione Complessivo: buono

Conservazione facciate: buono

Degrado Totale: no

Conservazione copertura: buono

## Destinazione d'uso e grado di utilizzo

Destinazione prevalente: residenziale

Grado di utilizzo prevalente: non utilizzato

Destinazione parziale: -

Grado di utilizzo parziale: -

## Valenze e contrasti

Valenze: -

Elementi di pregio: -

Elementi di contrasto: -

## Modalità di intervento per il Piano delle Regole

Categoria d'intervento: C4-Ristrutturazione Edilizia

Prescrizioni: -



Estratto mappa - Foglio: **902B** Mappale: **1361**



Fotografia



Località:

**Agria**

Scheda: **103**

## Caratteristiche Tipologiche

Tipologia: **edificio isolato**

Num. piani: **2**

Num. alloggi: **0**

## Stato di Conservazione

Conservazione strutture: **buono**

Conservazione Complessivo: **buono**

Conservazione facciate: **medio**

Degrado Totale: **no**

Conservazione copertura: **buono**

## Destinazione d'uso e grado di utilizzo

Destinazione prevalente: **altro**

Grado di utilizzo prevalente: **non utilizzato**

Destinazione parziale: **-**

Grado di utilizzo parziale: **-**

## Valenze e contrasti

Valenze: **nessuna**

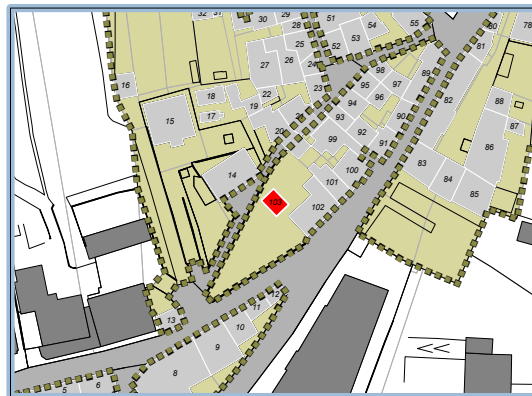
Elementi di pregio: **-**

Elementi di contrasto: **-**

## Modalità di intervento per il Piano delle Regole

Categoria d'intervento: **C3-Ristrutturazione Conservativa**

Prescrizioni: **-**



Estratto mappa - Foglio: **902B** Mappale: **xx**



Fotografia